ΑΠΟΣΠΑΣΜΑ ΧΑΡΤΗ ΓΥΣ 1/5000
ΘΕΣΗ ΙΔΙΟΚΤΗΣΙΑΣ



ΑΠΟΣΠΑΣΜΑ ΟΡΘΟΦΩΤΟΧΑΡΤΗ
ΘΕΣΗ ΙΔΙΟΚΤΗΣΙΑΣ

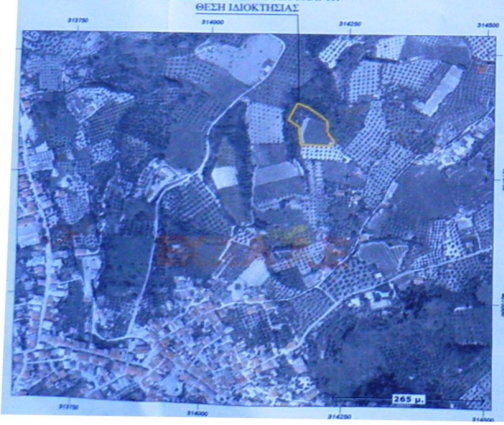

ΑΠΟΣΠΑΣΜΑ ΣΧΟΟΛΗ ΚΟΡΩΝΗΣ
ΘΕΣΗ ΙΔΙΟΚΤΗΣΙΑΣ

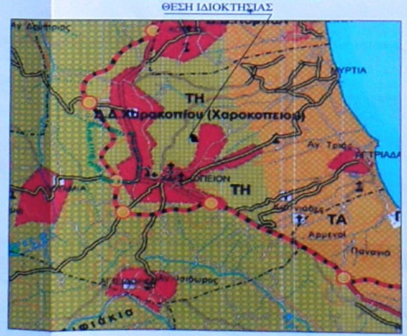

ΥΠΟΜΝΗΜΑ

1) Η αποτύπωση έγινε σε εξαρτημένο δίκτυο με ηλεκτρονικό όργανο & G.P.S. διαλής συχνότητας
2) Το εμβαδόν και οι αποστάσεις των πλευρών υπολογίσθηκαν με Η/Υ από τις συντεταγμένες των κορυφών
3) Το σύστημα αναφοράς είναι το Ε.Γ.Σ.Α. '87
4) Η εξάρτηση από το Ε.Γ.Σ.Α.'87 έγινε κάνοντας χρήση του δικτύου HEPOS

ΕΜΒΑΔΟΝ ΓΕΩΤΕΜΑΧΙΟΥ: 4.142,31τ.μ.
ΣΥΝΤΕΤΑΓΜΕΝΕΣ ΚΟΡΥΦΩΝ (Ε.Γ.Σ.Α.'87)

1	X=314158.60	Y=4075897.20
2	X=314178.10	Y=4075889.05
3	X=314201.35	Y=4075871.60
4	X=314211.75	Y=4075862.15
5	X=314214.25	Y=4075850.02
6	X=314213.91	Y=4075838.82
7	X=314218.33	Y=4075831.21
8	X=314227.07	Y=4075820.90
9	X=314225.22	Y=4075818.55
10	X=314221.76	Y=4075810.97
11	X=314211.29	Y=4075811.82
12	X=314189.41	Y=4075812.97
13	X=314173.19	Y=4075813.27
14	X=314166.55	Y=4075812.50
15	X=314164.13	Y=4075830.77
16	X=314162.45	Y=4075840.17
17	X=314162.98	Y=4075848.65
18	X=314143.50	Y=4075863.75

Ιδιοκτησία Αγγελόπουλου Ιωάννη

Ελαιόδεντρα

Ιδιοκτησία Μουζάκη Ιωάννη

Κάθρισο 364-16
Η Δουλειά

Ανδρεακοπούλου Θεοδώρα
Δασολόγος

νεαρά ελαιόδεντρα
(πρώην σταφιδάμπελος)

Αγροτική οδός πλάτους 3,00μ.

ΘΕΩΡΗΘΗΚΕ
Και προσαρτάται στην αριθμ. 37884/3275/6-5-2016
πράξη χαρακτηρισμού της οποίας
αποτελεί αναπόσπαστο μέρος.
Καλαμάτα 6-5-2016
Ο Δασάρχης Καλαμάτας

Κατσικοδας Στύρος
Δασολόγος

ΔΗΛΩΣΗ ΜΗΧΑΝΙΚΟΥ Ν.651/77

Ο υπογεγραμμένος Σωφρονας Στεφανος , δηλώνω υπεύθυνα ότι το γεωτεμαχιο που φαίνεται στο παρόν τοπογραφικό διάγραμμα με τα στοιχεία 1,2,3,...,18,1 αποτελεί αυτοτελή ιδιοκτησία, δεν είναι τμήμα ευρυτέρας εκτάσεως.
- είναι αρτιο και οικοδομησιμο
-βρίσκεται στη θέση "ΤΡΑΒΑ" εκτός σχεδίου, εκτός ορίων οικισμού Χαρακοπιού Τ.Κ. Χαρακοπιού Δ.Ε. Κορώνης του Δήμου Πύλου Νέστορος
-βρίσκεται εντός ΣΧΟΟΛΗ Κορώνης (ΦΕΚ 421/ΑΑΠ/28.11.2013) σε περιοχή ΤΗ (Περιοχή Μικτής Τουριστικής και Αγροτικής Ανάπτυξης) με κατώτατο όριο κατάτμησης και αρτιότητας 4000μ²
-δεν εμπιπτει στις διατάξεις του Ν.1337 / 83 περι εισφορων σε γη και χρημα
-εντος αυτού δεν εισερχονται εναερίες γραμμες μεταφορας υψηλης τασης της ΔΕΗ, αγωγος φυσικου αερίου
-εντος του γεωτεμαχιου υπάρχουν ελαιόδενδρα.
-απέχει απο τη θάλασσα απόσταση 1400μ.

Ο ΔΗΛΩΝ

ΣΤΕΦΑΝΟΣ ΑΝΔ. ΣΩΦΡΟΝΑΣ
ΑΔΤ: Π 040346241 • ΔΟΥ ΚΑΛΑΜΑΤΑΣ

ΕΜΒΑΔΑ (αναλυτική μέθοδος Simpson)

Εμβαδόν 1,2,3,...,18,1= **4.142,31 μ².**

ΟΡΟΙ ΔΟΜΗΣΗΣ

ΕΚΤΟΣ ΣΧΕΔΙΟΥ
ΓΕΝΙΚΟΙ ΟΡΟΙ ΔΟΜΗΣΗΣ: ΠΔ/24-5-85. (ΦΕΚ-270/Δ/31-5-85)
οπως τροποποιήθηκε με το Ν.3212/2003 (ΦΕΚ 308/Α/31-12-2003)

Αρθρο 10 παρ. 1. α) Αρτιότητα: Εμβαδόν = 4000 μ² και Πρόσωπο = 25 μ
Κατά παρέκκλιση: Αρτιότητα: Εμβαδόν =4000 μ² για τα υφιστάμενα γήπεδα πριν το 20
Αρθρο 1 παρ. 3) Κάλυψη = 10%
Αρθρο 1 παρ. 5) Αποστάσεις δ = 15 μ.
Αρθρο 6 παρ. 1 γ) Αρ. ορόφων = 2 , παρ. 1 δ) Μέγ. ύψος = 7.50 μ. (+1.20 μ. στέγη)
Δομηση (κατοικια): 200 τ.μ.

ΔΗΛΩΣΗ ΙΔΙΟΚΤΗΤΗ Ν.4030/ 2011

- τα ορια του γεωτεμαχίου με στοιχεια 1,2,3,...,18,1 και εμβαδον 4.142,31μ2 που βρισκεται στ
"ΤΡΑΒΑ" εκτός σχεδίου, εκτός ορίων οικισμού Χαρακοπιού Τ.Κ. Χαρακοπιού Δ.Ε. Κορώνη
του Δήμου Πύλου Νέστορος υποδείχθησαν απο εμένα, και
- εκθέτω μου για την ακρίβεια των δηλωμένων ορίων του γεωτεμαχιου.

Καλαμάτα Απρίλιος 2016
Ο ΔΗΛΩΝ ΙΔΙΟΚΤΗΤΗΣ
υπογραφή
ολογράφως

ΕΡΓΟ: ΑΠΟΤΥΠΩΣΗ ΙΔΙΟΚΤΗΣΙΑΣ

ΘΕΣΗ: ΘΕΣΗ "ΤΡΑΒΑ" ΕΚΤΟΣ ΣΧΕΔΙΟΥ
ΕΚΤΟΣ ΟΡΙΩΝ ΟΙΚΙΣΜΟΥ ΧΑΡΑΚΟΠΙΟΥ Τ.Κ. ΧΑΡΑΚΟΠΙΟ
Δ.Ε ΚΟΡΩΝΗΣ ΔΗΜΟΣ ΠΥΛΟΥ ΝΕΣΤΟΡΟΣ

ΕΡΓΟΔΟΤΗΣ: ΠΑΝΤΑΖΟΠΟΥΛΟΣ ΔΗΜΗΤΡΙΟΣ

ΜΕΛΕΤΗΤΗΣ: ΣΩΦΡΟΝΑΣ ΣΤΕΦΑΝΟΣ
Πολιτικός Μηχανικός
Θεμιστοκλέους 53 Καλαματα

ΘΕΜΑ ΣΧΕΔΙΟΥ: ΤΟΠΟΓΡΑΦΙΚΟ ΔΙΑΓΡΑΜΜΑ

ΑΡΙΘΜΟΣ ΣΧΕΔΙΟΥ: T1

ΣΤΑΔΙΟ ΜΕΛΕΤΗΣ:

ΧΡΟΝΟΣ ΜΕΛΕΤΗΣ: ΑΠΡΙΛΙΟΣ 2016

ΚΛΙΜΑΚΑ ΣΧΕΔΙΟΥ: 1 : 500

ΣΦΡΑΓΙΔΑ - ΥΠΟΓΡΑΦΗ ΜΕΛΕΤΗΤΗ

ΣΤΕΦΑΝΟΣ ΑΝΔ. ΣΩΦΡΟΝΑΣ
ΑΔΤ: Π 040346241 • ΔΟΥ ΚΑΛΑΜΑΤΑΣ

ΣΦΡΑΓΙΔΑ - ΥΠΟΓΡΑΦΗ ΥΠΗΡΕΣΙΑΣ