ΣΥΝΤΕΤΑΓΜΕΝΕΣ ΚΟΡΥΦΩΝ ΕΓΣΑ 87		
α/α	X	Y
Α	273213.16	4270871.92
Β	273190.33	4270847.48
Γ	273119.56	4270907.44
Δ	273131.71	4270922.72

ΣΥΝΤΕΤΑΓΜΕΝΕΣ ΚΟΡΥΦΩΝ ΗΑΤΤ Φ:38°45' Λ:-2 °15'		
α/α	X	Y
Α	-6050.62	-21196.58
Β	-6072.77	-21221.64
Γ	-6145.50	-21164.10
Δ	-6133.45	-21148.04

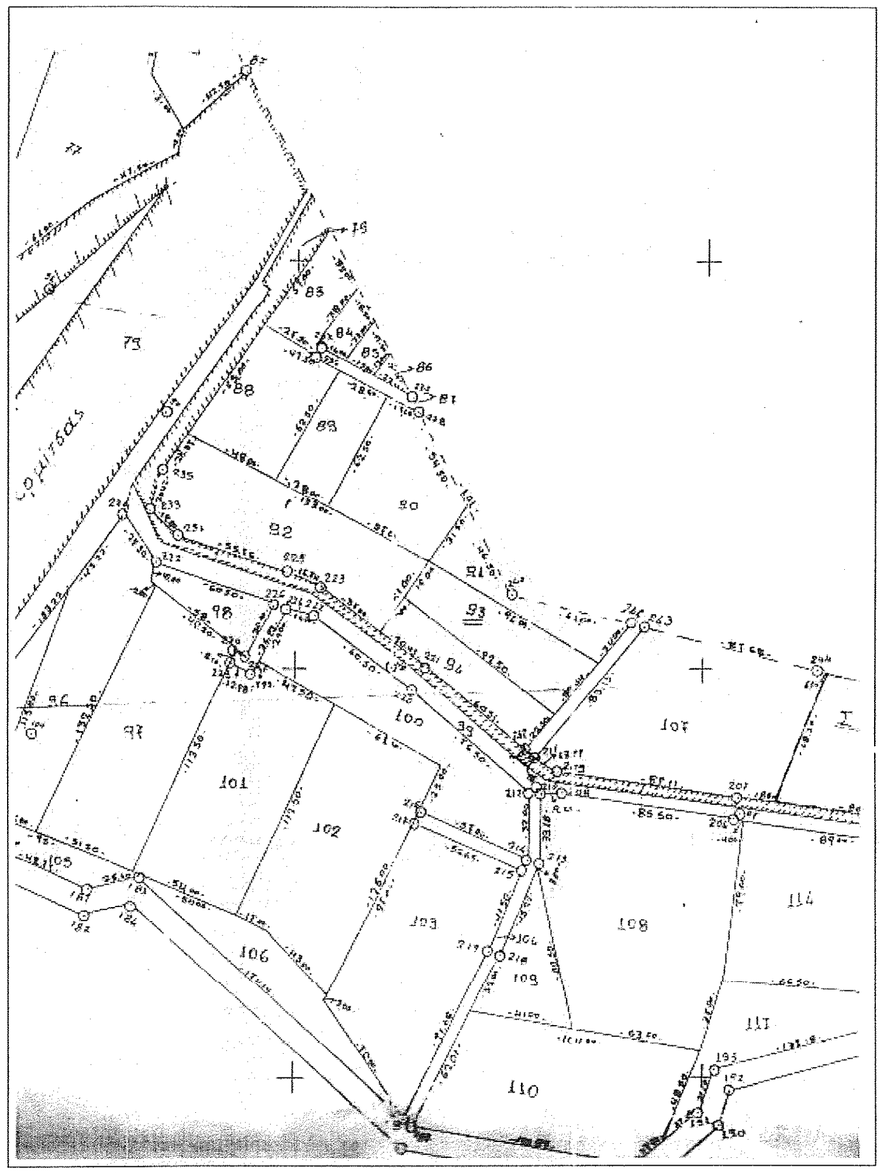

ΑΠΟΣΠΑΣΜΑ ΧΑΡΤΗ ΔΙΑΝΟΜΗΣ ΑΓΡΟΚΤΗΜΑΤΟΣ ΠΑΡΑΛΙΜΝΙΑ ΠΑΝΑΙΤΩΛΙΟΥ 1989
ΚΛ 1/2000



Ε Μ Β Α Δ Α

Εμβαδόν 93 τεμαχίου με στοιχεία (Α.Β.Γ.Δ.Α.)= 2480,00μ2

Π Α Ρ Α Τ Η Ρ Η Σ Ε Ι Σ

Το εμφαινόμενο αποτελεί το υπ΄αριθμ. 93 τεμάχιο της διανομής αγροκτήματος Παραλίμνια Παναιτωλίου του έτους 1989

Τα μήκη των πλευρών και τα εμβαδά υπολογίσθήκαν αναλυτικά βάσει των συντεταγμένων.

Το διάγραμμα είναι ενταγμένο στο κρατικό σύστημα συντεταγμένων ΕΓΣΑ'87.

Χρησιμοποιήθηκε το τριγωνομετρικό δίκτυο της ΓΥΣ που υφίσταται στην περιοχή (Χαλήμπεη,Αγ. Νικόλαος ,Μαυρικας).

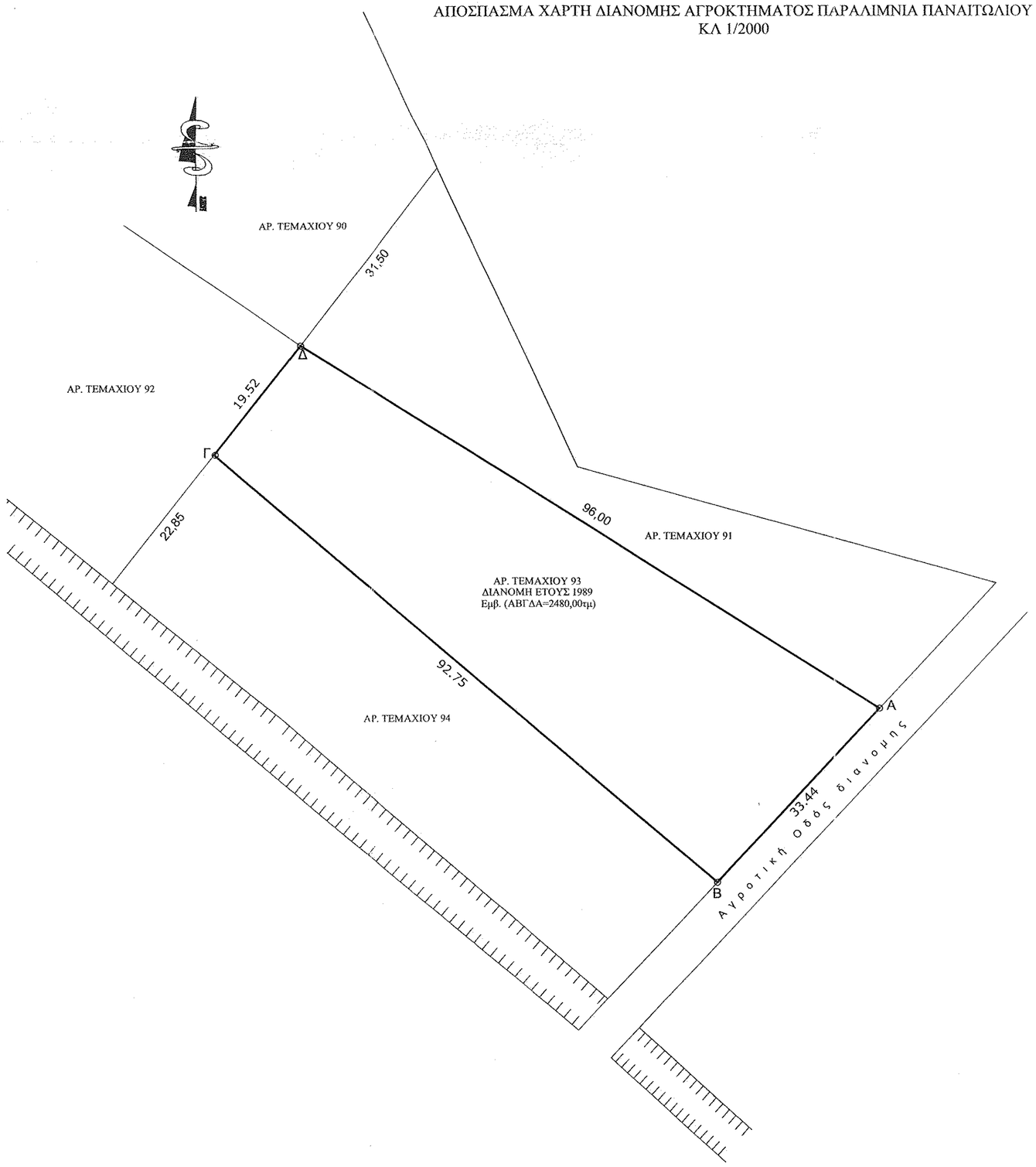

Εργοδότης:
ΜΙΧΑΛΗ ΜΑΡΘΑ ΤΟΥ ΣΤΑΥΡΟΥ

Εργο:
ΑΠΟΤΥΠΩΣΗ ΚΑΤΕΧΩΜΕΝΗΣ ΕΚΤΑΣΗΣ
(ΤΕΜ. 93 ΔΙΑΝΟΜΗΣ ΑΓΡ. ΠΑΡΑΛΙΜΝΙΑ ΠΑΝΑΙΤΩΛΙΟΥ ΕΤΟΥΣ 1989)

Θέση:
'ΠΑΡΑΛΙΜΝΙΟ' ΕΚΤΟΣ ΟΙΚΙΣΜΟΥ
Τ.Κ. ΠΑΝΑΙΤΩΛΙΟΥ ΔΗΜΟΥ ΑΓΡΙΝΙΟΥ

Μελετητής:
ΔΗΜΗΤΡΙΟΣ Λ.ΜΑΡΚΟΥ
Πτυχιούχος Μηχανικός Δομικών Έργων
Γραφείο Μελετών και Κατασκευών Αχέρωντος 28 Καναλλάκι Τηλ. 26840-22856 - Κιν. 6944742157

ΟΕΧΕΔΙΚΕ
Αλεξάνδρα Πολίτη
Δασολόγος με Β Βαθμό

Θέμα Σχεδίου:
ΤΟΠΟΓΡΑΦΙΚΟ ΔΙΑΓΡΑΜΜΑ

Χρόνος Μελέτης:
ΜΑΡΤΙΟΣ 2016

Κλίμακα 1:500

ΣΦΡΑΓΙΔΑ

ΜΑΡΚΟΥ Λ. ΔΗΜΗΤ. ΠΛΗΣ
ΠΤΥΧΙΟΥΧΟΣ ΜΗΧΑΝΙΚΟΣ ΔΟΜΙΚΩΝ ΕΡΓΩΝ
ΓΡΑΦΕΙΟ ΜΕΛΕΤΩΝ ΚΑΙ ΚΑΤΑΣΚΕΥΩΝ
ΧΑΚΑΛΑΚΟΣ ΑΧΕΡΩΝΤΟΣ 28 ΚΑΝΑΛΛΑΚΙ
ΑΡΙΘ. ΑΔΕΙΑΣ 1257

ΘΕΩΡΗΣΗ

Π Ρ Α Ξ Η

Το παρόν αντίκει στο αριθμ. 7227/2487/25-5-16 έγγραφο του Δασαρχείου Αγρινίου το οποίο δεν φέρει καμμιά απολύτως ευθύνη για τυχόν διεκδικήσεις ή εκνικήσεις ή δικαιώματα τρίτων επί της έκτασης.

Αγρίνιο 25-5-2016

Η Δασολόγος

Αλεξάνδρα Πολίτη
Δασολόγος με Α' Βαθμό