


ΣΥΝΤΕΤΑΓΜΕΝΕΣ

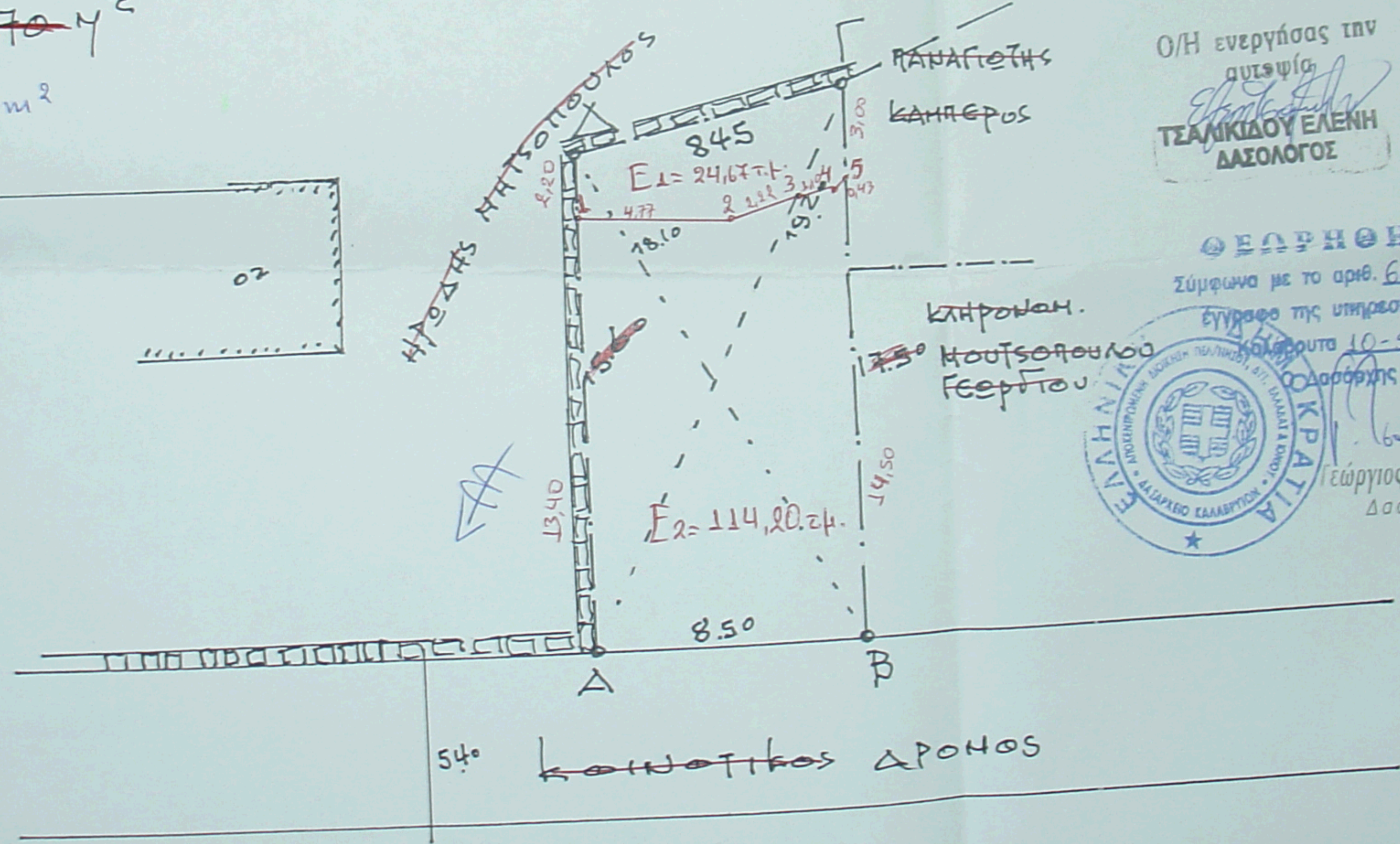


| ΣΗΜΕΙΟ | ΣΥΝΤΕΤΑΓΜΕΝΕΣ (ΕΓΣΑ 87) |
|--------|------------------------------|
| 1 | X=338779.8041 Y=4200130.9759 |
| 2 | X=338777.3600 Y=4200126.8800 |
| 3 | X=338776.8900 Y=4200124.7100 |
| 4 | X=338776.5200 Y=4200123.6700 |
| 5 | X=338776.6183 Y=4200123.2482 |

ΑΠΟΦ. ΝΟΜ. ΔΧΑΙΔΑΣ ΕΓΚΡΙΣ. ΟΙΚΙΣΜΟ
 Χ.Ε=209 ΦΕΚ 887Δ / 16/9/87
 ΑΡΤΙΩΤΗΤΑ = 500M²
 ΙΣΧΥΟΥΝ ΤΑ Π.Δ. 14/2/87
 ΦΕΚ 181Δ / 3/5/85
 133Δ / 23/2/87


| α/α | X | Y |
|-----|-----------|------------|
| A | 338768.05 | 4200137.42 |
| B | 338763.81 | 4200130.05 |
| Γ | 338779.27 | 4200121.84 |
| Δ | 338781.73 | 4200129.92 |

$E \Rightarrow 140.70 M^2$
 $E = 138,87 m^2$



Ο/Η ενεργήσας την
 αυτεψία
 ΤΣΑΛΚΙΔΟΥ ΕΛΕΝΗ
 ΔΑΣΟΛΟΓΟΣ

ΘΕΩΡΗΘΗΚΕ
 Σύμφωνα με το αριθ. 64346/1445
 έγγραφο της υπηρεσίας μας
 ημερομηνία 10-5-2016
 Ο Δασάρχης
 Γεώργιος Τσαγιαννίδης
 Δασολόγος



ΚΑΛΟΓΙΑΝΝΗΣ
 ΔΙΠΛΩΜΑΤΟΥΧΟΣ ΠΟΛΙΤ.
 ΑΡ. ΜΗΤΡΩΟΥ Τ.
 ΚΑΜΑΡΕΣ ΔΗΜΟΥ ΕΡΙΝΕΩΝ
 ΚΙΝ.: 6942 884020
 Α.Φ.Μ. 10465401

ΥΠΟΜΝΗΜΑ ΕΥΒΑΔΟΥ (ΑΒΓΔΑ) = $E_1 = 440.70 M^2$ $E = 138,87 m^2$
 ΤΙΤΛΟΣ ΚΥΡΙΟΤΗΤΑΣ: ΥΠΑΡΧΕΙ Η 2.672/18/4/1985 Δυσ. Διαδικ. του
 Συμβολ. κλειτορίαλ χείστα ζουρνά.
 ΔΗΛΩΣΗ ΝΟΜΟΥ 651/77. Το οικοπέδο βρίσκεται εντός του Έγκριμ.
 οικισμού πλημτερά καλαβρυτών Έγκριμ. μέτρω Αποφ. Νομ. Αχαΐας
 ΦΕΚ 887Δ / 16/9/87. και είναι άραιο