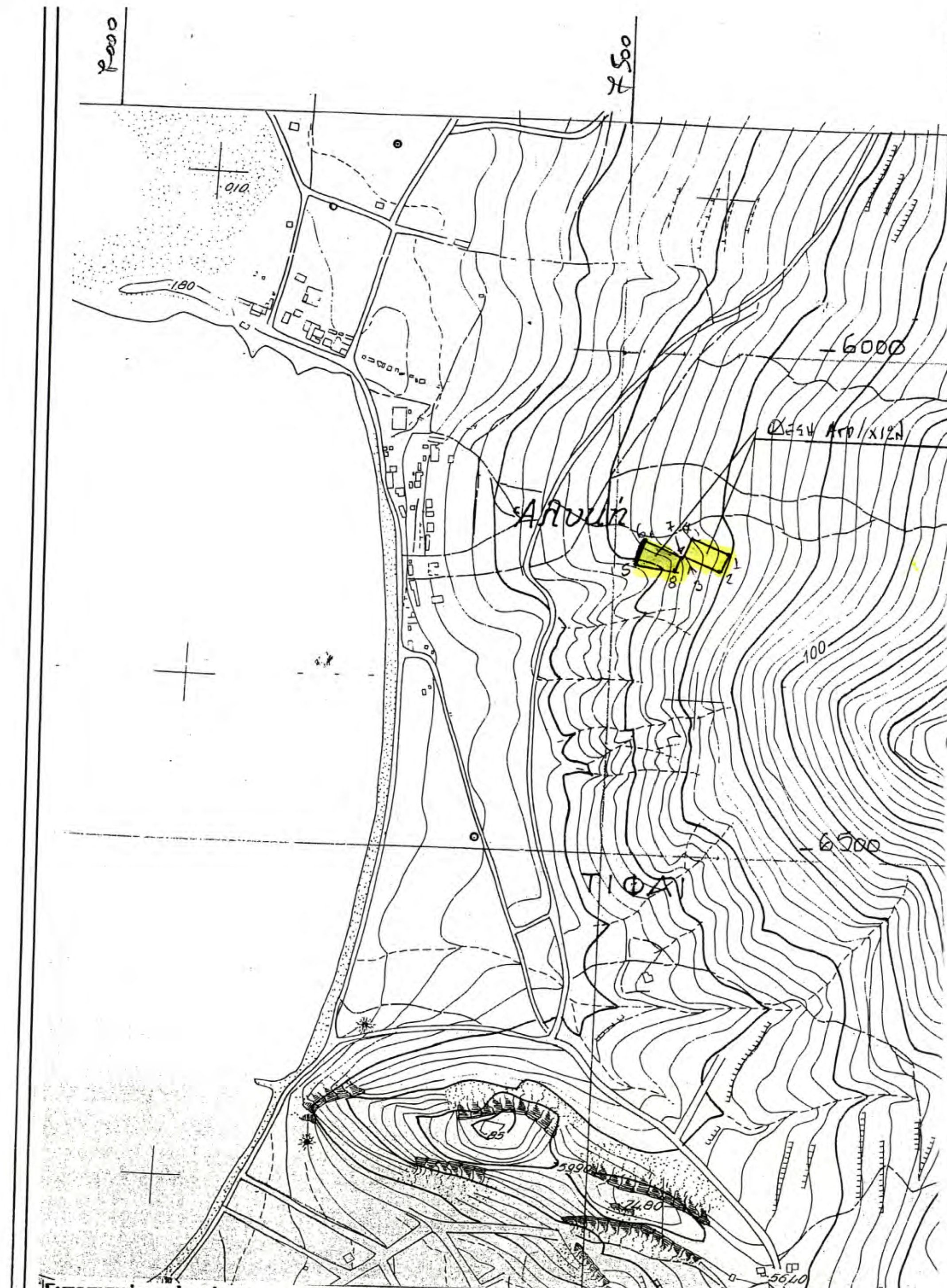
Αλυκή
6000
6500

ΕΜΒΑΔΟΝ-21,47 τ.μ.

Συμπεριλαμβάνεται στην αρ.258757/1976 αναδασωτέα.

1 X=417111.000 Y=4227594.000

9 X=417108.594 Y=4227589.909

10 X=417103.639 Y=4227596.359

11 X=417093.213 Y=4227600.670

ΕΜΒΑΔΟΝ-74,17 τ.μ.

Συμπεριλαμβάνεται στην αρ.258757/1976 αναδασωτέα.

6 X=417026.000 Y=4227604.000

12 X=417022.750 Y=4227594.655

13 X=417039.912 Y=4227598.360

ΕΜΒΑΔΟΝ-318,91 τ.μ.

Συμπεριλαμβάνεται στην αρ 2636/2006 πράξη χαρακτηρισμού ως μη δασικού χαρακτήρα.

14 X=417048.030 Y=4227581.679

15 X=417024.430 Y=4227584.759

16 X=417027.125 Y=4227595.599

17 X=417037.243 Y=4227597.784

18 X=417044.937 Y=4227596.323

19 X=417050.840 Y=4227593.930

ΕΜΒΑΔΟΝ-4.16 τ.μ. Μη δασικού χαρακτήρα.

18 X=417044.937 Y=4227596.323

13 X=417039.912 Y=4227598.360

17 X=417037.243 Y=4227597.784

ΕΜΒΑΔΟΝ- 406,34 τ.μ. Μη δασικού χαρακτήρα.

7 X=417063.000 Y=4227589.000

8 X=417057.000 Y=4227574.000

5 X=417018.000 Y=4227581.000

12 X=417022.750 Y=4227594.655

16 X=417027.125 Y=4227595.599

15 X=417024.430 Y=4227584.759

14 X=417048.030 Y=4227581.679

19 X=417050.840 Y=4227593.930



Εντοπισμός πολυγώνου γεωτεμαχίου

Χ: 416606.533 , Υ: 4227945.171

Εμβαδόν επιλεγμένου πολυγώνου: 1591.754517τ.μ.

ΘΕΣΗ ΑΓΡΟΤΕΜΑΧΙΩΝ

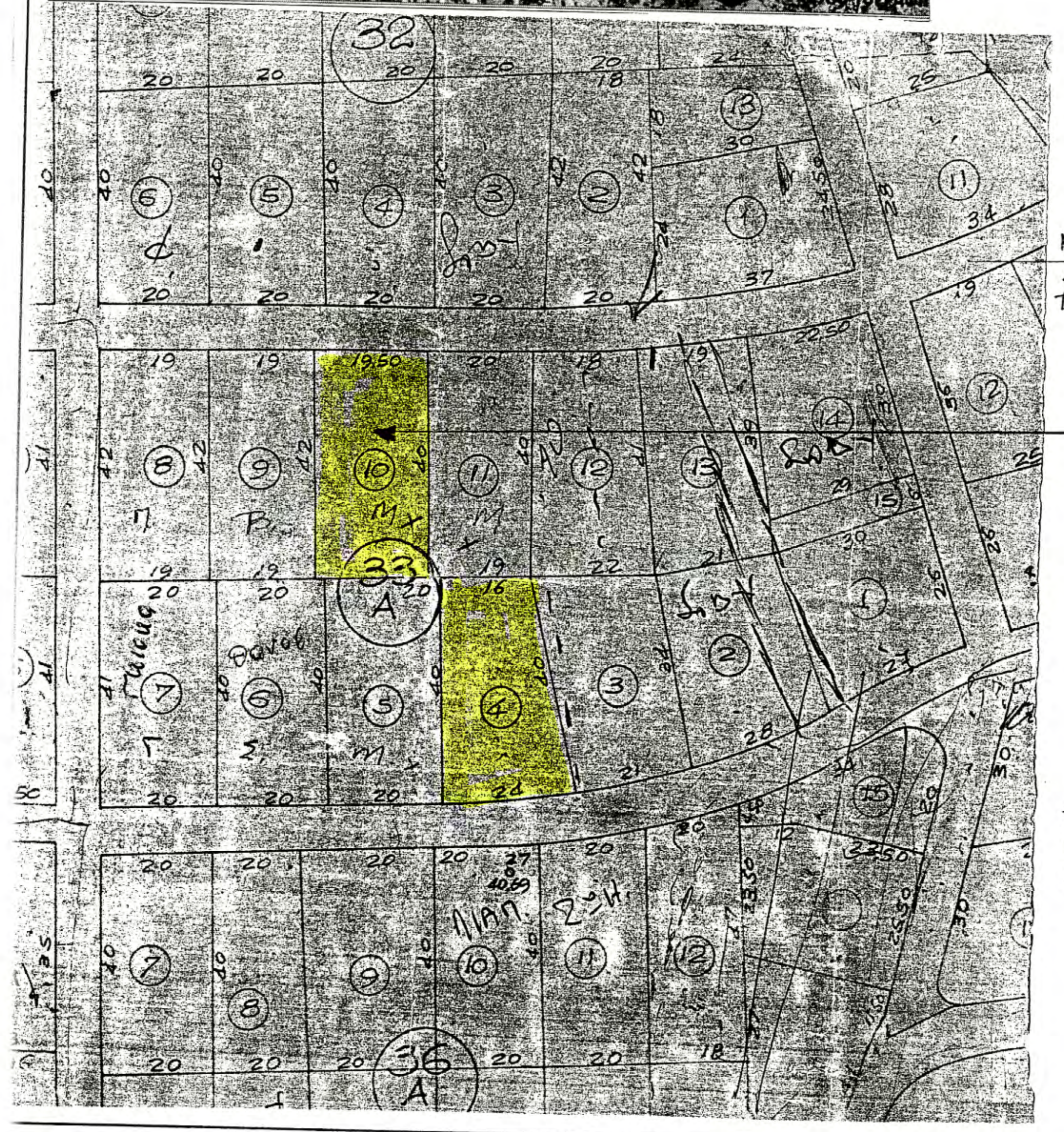

ΑΠΟΣΠΑΣΜΑ ΤΟΠΟΓΡΑΦΙΚΩΝ ΣΧΕΔΙΑΓΡΑΜΜΑΤΩΝ ΔΗΜΙΟΥΡΓΙΑΣ ΑΓΡΟΤΕΜΑΧΙΩΝ

Τοπογραφικό Σχεδιάγραμμα Ιανουάριος 1979 (Συμβόλαιο 9324/1979)

-//- -//- 10.10.1967 (Συμβόλαιο 13585/12.12.1968)

ΘΕΣΗ ΑΓΡΟΤΕΜΑΧΙΩΝ

ΔΗΛΩΣΗ ΥΛΟΠΟΙΗΣΗΣ ΟΡΙΩΝ

ΟΙ ΥΠΟΓΡΑΦΟΜΕΝΟΙ : ΔΗΜΗΤΡΙΟΣ ΜΠΕΛΣΗΣ ΚΑΙ Η : ΜΑΡΙΑ ΜΠΕΛΣΗ ΦΕΡΟΜΕΝΗ ΙΔΙΟΚΤΗΤΡΙΑ -ΚΛΗΡΟΝΟΜΟΣ ΤΟΥ ΓΕΩΡΓΙΟΥ ΜΠΕΛΣΗ ΤΟΥ ΕΜΦΑΙΝΟΜΕΝΟΥ ΑΓΡΟΤΕΜΑΧΙΟΥ("ΓΗΠΕΔΟΥ"), ΣΤΟ ΠΑΡΟΝ ΤΟΠΟΓΡΑΦΙΚΟ ΔΙΑΓΡΑΜΜΑ ΥΠΟ ΣΤΟΙΧΕΙΑ: (5,6,7,8,5) ΔΗΛΩΝΟΥΜΕ ΥΠΕΥΘΥΝΑ ΟΤΙ ΤΑ ΟΡΙΑ ΠΟΥ ΕΧΟΥΝ ΥΛΟΠΟΙΗΘΕΙ ΕΙΝΑΙ ΟΡΘΑ, ΥΠΕΔΕΙΧΘΗΣΑΝ ΑΠΟ ΕΜΑΣ ΚΑΙ ΑΝΑΛΑΜΒΑΝΟΥΜΕ ΠΛΗΡΩΣ ΤΗΝ ΕΥΘΥΝΗ ΓΙΑ ΤΗΝ ΑΚΡΙΒΕΙΑ ΤΟΠΟΘΕΤΗΣΗΣ ΤΩΝ ΑΝΑΦΕΡΟΜΕΝΩΝ ΟΡΙΩΝ..

ΒΕΒΑΙΩΣΗΣ ΑΡΧΗΣ

ΟΙ ΔΗΛΟΥΝΤΕΣ (ΙΔΙΟΚΤΗΤΕΣ)

ΔΗΜΗΤΡΙΟΣ ΜΠΕΛΣΗΣ Μπέλσης Δημήτριος

ΜΑΡΙΑ ΜΠΕΛΣΗ-ΜΟΡΦΟΠΟΥΛΟΥ Μαρία Μπέλση

ΔΗΛΩΣΗ ΥΛΟΠΟΙΗΣΗΣ ΟΡΙΩΝ

ΟΙ ΥΠΟΓΡΑΦΟΜΕΝΟΙ : ΧΑΡΑΛΑΜΠΟΣ ΚΑΙ ΜΕΛΕΤΙΟΣ ΜΠΕΛΣΗΣ ΦΕΡΟΜΕΝΟΙ ΙΔΙΟΚΤΗΤΕΣ -ΚΛΗΡΟΝΟΜΟΙ ΤΟΥ ΓΕΩΡΓΙΟΥ ΜΠΕΛΣΗ ΤΟΥ ΕΜΦΑΙΝΟΜΕΝΟΥ ΑΓΡΟΤΕΜΑΧΙΟΥ("ΓΗΠΕΔΟΥ"), ΣΤΟ ΠΑΡΟΝ ΤΟΠΟΓΡΑΦΙΚΟ ΔΙΑΓΡΑΜΜΑ ΥΠΟ ΣΤΟΙΧΕΙΑ: (1,2,3,4,1) ΔΗΛΩΝΟΥΜΕ ΥΠΕΥΘΥΝΑ ΟΤΙ ΤΑ ΟΡΙΑ ΠΟΥ ΕΧΟΥΝ ΥΛΟΠΟΙΗΘΕΙ ΕΙΝΑΙ ΟΡΘΑ, ΥΠΕΔΕΙΧΘΗΣΑΝ ΑΠΟ ΕΜΑΣ ΚΑΙ ΑΝΑΛΑΜΒΑΝΟΥΜΕ ΠΛΗΡΩΣ ΤΗΝ ΕΥΘΥΝΗ ΓΙΑ ΤΗΝ ΑΚΡΙΒΕΙΑ ΤΟΠΟΘΕΤΗΣΗΣ ΤΩΝ ΑΝΑΦΕΡΟΜΕΝΩΝ ΟΡΙΩΝ..

ΒΕΒΑΙΩΣΗΣ ΑΡΧΗΣ

ΟΙ ΔΗΛΟΥΝΤΕΣ (ΙΔΙΟΚΤΗΤΕΣ)

ΧΑΡΑΛΑΜΠΟΣ ΜΠΕΛΣΗΣ ΧΑΡΑΛΑΜΠΟΣ ΜΠΕΛΣΗΣ

ΜΕΛΕΤΙΟΣ ΜΠΕΛΣΗΣ ΜΠΕΛΣΗΣ ΜΕΛΕΤΙΟΣ

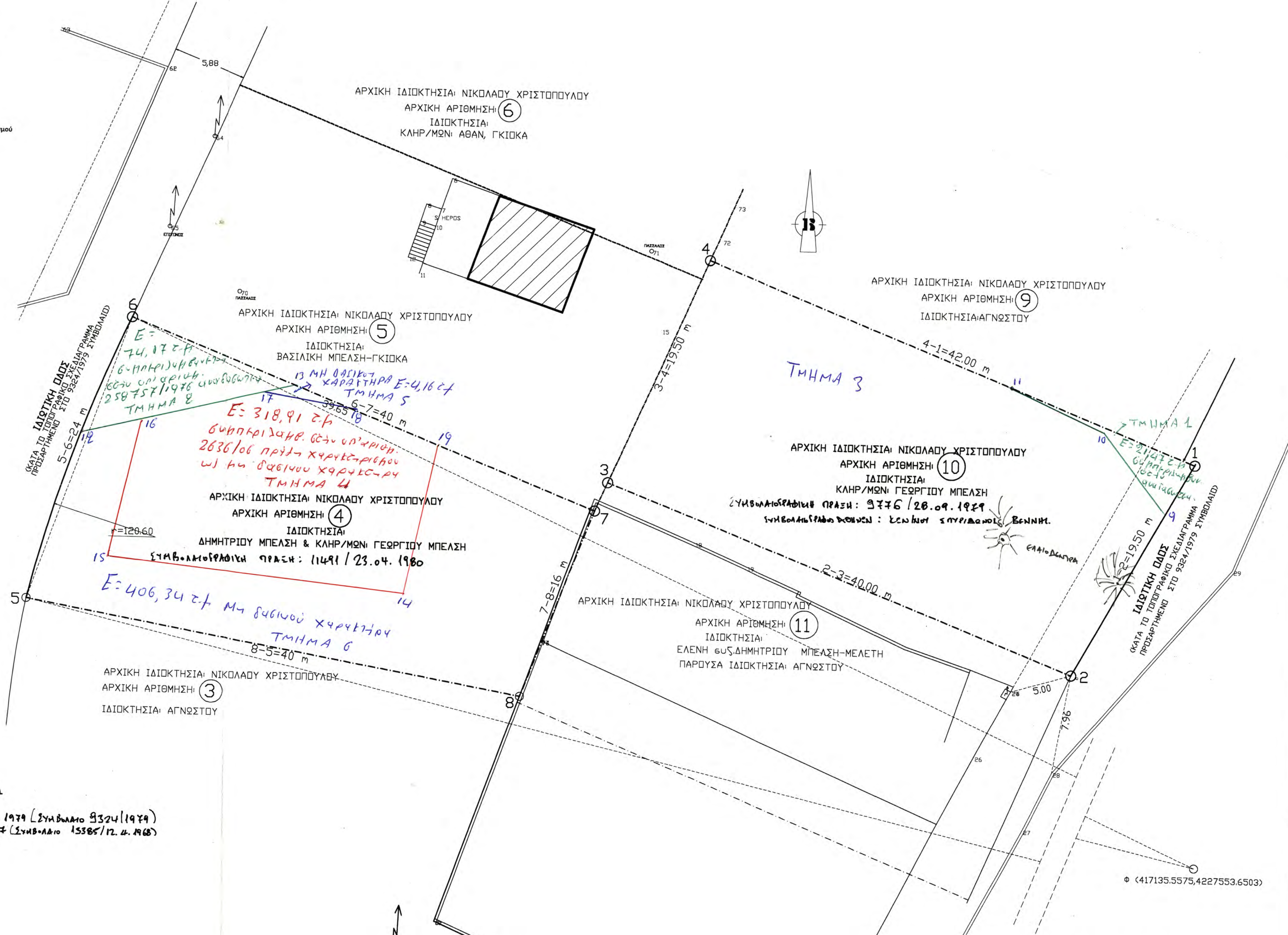
ΠΑΣΣΑΛΟΣ 60
5,88
62
63
64
65 ΕΠΙΠΕΔΟΣ
70 ΠΑΣΣΑΛΟΣ
71 ΠΑΣΣΑΛΟΣ
ΣΚΑΛΟΠΑΤΙ ΥΠΟΣΤΕΓΟ? ΗΕΡΟΣ
ΑΡΧΙΚΗ ΙΔΙΟΚΤΗΣΙΑ: ΝΙΚΟΛΑΟΥ ΧΡΙΣΤΟΠΟΥΛΟΥ
ΑΡΧΙΚΗ ΑΡΙΘΜΗΣΗ: ⑥
ΙΔΙΟΚΤΗΣΙΑ:
ΚΛΗΡ/ΜΩΝ: ΑΘΑΝ. ΓΚΙΟΚΑ
ΑΡΧΙΚΗ ΙΔΙΟΚΤΗΣΙΑ: ΝΙΚΟΛΑΟΥ ΧΡΙΣΤΟΠΟΥΛΟΥ
ΑΡΧΙΚΗ ΑΡΙΘΜΗΣΗ: ⑤
ΙΔΙΟΚΤΗΣΙΑ:
ΒΑΣΙΛΙΚΗ ΜΠΕΛΣΗ-ΓΚΙΟΚΑ
ΙΔΙΩΤΙΚΗ ΟΔΟΣ
(ΚΑΤΑ ΤΟ ΤΟΠΟΓΡΑΦΙΚΟ ΣΧΕΔΙΑΓΡΑΜΜΑ ΠΡΟΣΑΡΤΗΜΕΝΟ ΣΤΟ 9324/1979 ΣΥΜΒΟΛΑΙΟ)
5-6=24 m
E= 74,17 τ.μ. συμπεριλαμβάνεται στην υπ' αριθμ. 258757/1976 αναδασωτέα ΤΜΗΜΑ 2
13 ΜΗ ΔΑΣΙΚΟΥ ΧΑΡΑΚΤΗΡΑ Ε=4,16 τ.μ. ΤΜΗΜΑ 5
12
16
17
18
19
15
14
39,65
6-7=40 m
E= 318,91 τ.μ. συμπεριλαμβ. στην υπ' αριθμ. 2636/06 πράξη χαρακτηρισμού ως μη δασικού χαρακτήρα ΤΜΗΜΑ 4
ΑΡΧΙΚΗ ΙΔΙΟΚΤΗΣΙΑ: ΝΙΚΟΛΑΟΥ ΧΡΙΣΤΟΠΟΥΛΟΥ
ΑΡΧΙΚΗ ΑΡΙΘΜΗΣΗ: ④
ΙΔΙΟΚΤΗΣΙΑ:
ΔΗΜΗΤΡΙΟΥ ΜΠΕΛΣΗ & ΚΛΗΡ/ΜΩΝ: ΓΕΩΡΓΙΟΥ ΜΠΕΛΣΗ
ΣΥΜΒΟΛΑΙΟΓΡΑΦΙΚΗ ΠΡΑΞΗ: 11491 / 23.04.1980
r=120.60
E= 406,34 τ.μ. Μη δασικού χαρακτήρα ΤΜΗΜΑ 6
8-5=40 m
ΑΡΧΙΚΗ ΙΔΙΟΚΤΗΣΙΑ: ΝΙΚΟΛΑΟΥ ΧΡΙΣΤΟΠΟΥΛΟΥ
ΑΡΧΙΚΗ ΑΡΙΘΜΗΣΗ: ③
ΙΔΙΟΚΤΗΣΙΑ: ΑΓΝΩΣΤΟΥ
1
2
3
4
5
6
7
8
72
73
15
3-4=19,50 m
4-1=42.00 m
ΤΜΗΜΑ 3
ΑΡΧΙΚΗ ΙΔΙΟΚΤΗΣΙΑ: ΝΙΚΟΛΑΟΥ ΧΡΙΣΤΟΠΟΥΛΟΥ
ΑΡΧΙΚΗ ΑΡΙΘΜΗΣΗ: ⑨
ΙΔΙΟΚΤΗΣΙΑ: ΑΓΝΩΣΤΟΥ
11
10
9
ΤΜΗΜΑ 1
Ε= 21,47 τ.μ. συμπεριλαμβ. στην αναδασωτέα
ΑΡΧΙΚΗ ΙΔΙΟΚΤΗΣΙΑ: ΝΙΚΟΛΑΟΥ ΧΡΙΣΤΟΠΟΥΛΟΥ
ΑΡΧΙΚΗ ΑΡΙΘΜΗΣΗ: ⑩
ΙΔΙΟΚΤΗΣΙΑ:
ΚΛΗΡ/ΜΩΝ: ΓΕΩΡΓΙΟΥ ΜΠΕΛΣΗ
ΣΥΜΒΟΛΑΙΟΓΡΑΦΙΚΗ ΠΡΑΞΗ: 9776 / 28.09.1979
ΣΥΜΒΟΛΑΙΟΓΡΑΦΟΣ ΑΘΗΝΩΝ: ΞΕΝΙΟΥ ΣΠΥΡΙΔΩΝΟΣ ΒΕΝΝΗΣ
ΕΛΑΙΟΔΕΝΤΡΑ
1-2=19,50 m
ΙΔΙΩΤΙΚΗ ΟΔΟΣ
(ΚΑΤΑ ΤΟ ΤΟΠΟΓΡΑΦΙΚΟ ΣΧΕΔΙΑΓΡΑΜΜΑ ΠΡΟΣΑΡΤΗΜΕΝΟ ΣΤΟ 9324/1979 ΣΥΜΒΟΛΑΙΟ)
2-3=40.00 m
7-8=16 m
ΑΡΧΙΚΗ ΙΔΙΟΚΤΗΣΙΑ: ΝΙΚΟΛΑΟΥ ΧΡΙΣΤΟΠΟΥΛΟΥ
ΑΡΧΙΚΗ ΑΡΙΘΜΗΣΗ: ⑪
ΙΔΙΟΚΤΗΣΙΑ:
ΕΛΕΝΗ συζ.ΔΗΜΗΤΡΙΟΥ ΜΠΕΛΣΗ-ΜΕΛΕΤΗ
ΠΑΡΟΥΣΑ ΙΔΙΟΚΤΗΣΙΑ: ΑΓΝΩΣΤΟΥ
5.00
7.96
26
29
Φ (417135.5575,4227553.6503)

ΥΠΕΥΘΥΝΗ ΔΗΛΩΣΗ ΜΗΧ/ΚΟΥ (Ν.651/77)

Ο ΥΠΟΓΡΑΦΟΜΕΝΟΣ ΑΝΑΣΤΑΣΙΟΣ ΡΕΝΔΟΥΜΗΣ ΠΟΛΙΤΙΚΟΣ ΜΗΧ/ΚΟΣ ΔΗΛΩΝΩ ΥΠΕΥΘΥΝΑ ΟΤΙ: ΤΑ ΕΜΦΑΙΝΟΜΕΝΑ ΑΓΡΟΤΕΜΑΧΙΑ("ΓΗΠΕΔΑ")-ΣΤΟ ΠΑΡΟΝ ΤΟΠΟΓΡΑΦΙΚΟ ΔΙΑΓΡΑΜΜΑ ΥΠΟ ΣΤΟΙΧΕΙΑ: (1,2,3,4,1) ΚΑΙ (5,6,7,8,5) ΒΡΙΣΚΟΝΤΑΙ ΕΚΤΟΣ ΣΧΕΔΙΟΥ ΟΙΚΙΣΜΟΥ ΚΑΙ ΕΝΤΟΣ ΖΩΝΗΣ,ΣΤΗΝ ΘΕΣΗ: ΑΛΥΚΗ -ΞΗΡΟΝΟΜΗΣ ΤΗΣ ΔΗΜΟΤΙΚΗΣ ΕΝΟΤΗΤΑΣ ΘΙΣΒΗΣ-ΒΟΙΩΤΙΑΣ ΤΟΥ ΠΛΕΟΝ ΔΗΜΟΥ ΘΗΒΑΙΩΝ ΚΑΙ ΕΙΝΑΙ: ΜΗ ΑΡΤΙΑ ΚΑΙ ΜΗ ΟΙΚΟΔΟΜΗΣΙΜΑ,ΣΥΜΦΩΝΑ ΜΕ ΤΙΣ ΙΣΧΥΟΥΣΕΣ ΠΟΛΕΟΔΟΜΙΚΕΣ ΔΙΑΤΑΞΕΙΣ ΓΙΑ ΤΗΝ ΕΚΤΟΣ ΣΧΕΔΙΟΥ ΔΟΜΗΣΗ ΚΑΙ ΧΡΗΖΕΙ ΠΡΑΞΗ ΧΑΡΑΚΤΗΡΙΣΜΟΥ ΑΠΟ ΤΗΝ ΔΑΣΙΚΗ ΥΠΗΡΕΣΙΑ (ΑΓΡ/ΧΙΑ ΕΚΤΟΣ ΣΧΕΔΙΟΥ) ΟΠΩΣ ΚΑΙ ΕΛΕΓΧΟ ΑΠ' ΤΗΝ ΑΡΧΑΙΟΛΟΓΙΑ(ΑΓΡ/ΧΙΑ ΕΚΤΟΣ ΣΧΕΔΙΟΥ)

Ο ΔΗΛΩΝ (ΜΗΧ/ΚΟΣ)

ΥΠΟΜΝΗΜΑ

1. ΕΜΒΑΔΟΝ ΑΓΡΟΤΕΜΑΧΙΟΥ ⑩ ("ΓΗΠΕΔΟΥ")(1,2,3,4,1)= 795.79 Μ²

Εμβαδόν Αγροτεμαχίου (1)(2)(3)(4)(1)
Υπολογισμός Εμβαδού με Ορθογώνιες Συντεταγμένες: Ε.Γ.Σ.Α 87'

	ΑΑ	ΣΗΜΕΙΟ	X	Y	Πλευρά (m)
1	1	1	417111.0008	4227594.2112	
					19.5
2	2	2	417101.4881	4227577.1889	
					40
3	3	3	417064.2616	4227591.8241	
					19.5
4	4	4	417071.9746	4227609.7339	
					42
5	1	1	417111.0008	4227594.2112	
Εμβαδόν Αγροτεμαχίου Ε =795.79m²					

2. ΕΜΒΑΔΟΝ ΑΓΡΟΤΕΜΑΧΙΟΥ ④ ("ΓΗΠΕΔΟΥ")(5,6,7,8,5)= 803.58 Μ²

Εμβαδόν Αγροτεμαχιου (5)(6)(7)(8)(5)
Υπολογισμός Εμβαδού με Ορθογώνιες Συντεταγμένες: Ε.Γ.Σ.Α 87'

	ΑΑ	ΣΗΜΕΙΟ	X	Y	Πλευρά (m)
1	1	5	417018.2292	4227581.5414	
					24
2	2	6	417026.0704	4227604.2244	
					40
3	3	7	417063.2728	4227589.528	
					16.00
4	4	8	417057.6169	4227574.5569	
					40.00
5	1	5	417018.2292	4227581.5414	
Εμβαδόν Αγροτεμαχιου Ε =794.14m²					

Εμβαδόν Κυκλικού τομέα (Φ,5,6,Φ) Ε = πx120.60²x11.42/360=1449.57 m2

Εμβαδόν Τριγώνου (Φ,5,6,Φ) Ε = 1440.03 m2

Εμβαδόν Χορδής(5,6) : 1449,47 m2 - 1440.03 m2=9.44 m2

2. ΕΜΒΑΔΟΝ ΑΓΡΟΤΕΜΑΧΙΟΥ ("ΓΗΠΕΔΟΥ")(5,6,7,8,5)=
= 794.14+9.44 = **803.58 Μ²**

Επιφανεια εντός όμορης ιδιοκτησιας) (8,7,7',8)= 2.82 m2

Ορθογώνιες Συντεταγμένες: HATT

	ΑΑ	ΣΗΜΕΙΟ	X	Y
1	1	1	7613.523	-6198.483
2	2	2	7604.198	-6215.616
3	3	3	7566.798	-6201.393
4	4	4	7574.313	-6183.392
1	5	5	7520.868	-6212.193
2	6	6	7528.457	-6189.416
3	7	7	7565.835	-6203.701
4	8	8	7560.344	-6218.739

ΔΗΛΩΣΗ ΜΗΧ/ΚΟΥ.

ΜΕ ΑΤΟΜΙΚΗ ΜΟΥ ΕΥΘΥΝΗ ΚΑΙ ΓΝΩΡΙΖΟΝΤΑΣ ΤΙΣ ΣΥΝΕΠΕΙΕΣ ΠΟΥ ΘΑ ΠΡΟΚΥΨΟΥΝ ΑΠΟ ΑΝΑΚΡΙΒΗ ΤΟΠΟΘΕΤΗΣΗ ΤΗΣ ΕΚΤΑΣΗΣ ΣΤΟ ΑΠΟΣΠΑΣΜΑ ΤΟΥ ΧΑΡΤΗ Γ.Υ.Σ 6338/1, ΚΛ. 1:5000 ΚΑΙ ΤΙΣ ΚΥΡΩΣΕΙΣ ΠΟΥ ΠΡΟΒΛΕΠΟΝΤΑΙ ΑΠΟ ΤΙΣ ΔΙΑΤΑΞΕΙΣ ΤΗΣ ΠΑΡ. 6 ΤΟΥ ΑΡΘ. 22 ΤΟΥ Ν. 1599/1986 ΔΗΛΩΝΩ ΟΤΙ: ΟΙ ΘΕΣΕΙΣ, ΟΙ ΔΙΑΣΤΑΣΕΙΣ ΚΑΙ ΤΟ ΣΧΗΜΑ ΤΗΣ ΕΚΤΑΣΗΣ ΥΠΟ ΣΤΟΙΧΕΙΑ: 1,2,3,4,1 & 5,6,7,8,5 ΕΜΒΑΔΟΥ: 795,79 Μ² & 803,58 ΑΝΤΙΣΤΟΙΧΑ ΑΠΟΤΥΠΩΝΟΝΤΑΙ ΣΤΟ ΠΑΡΟΝ ΑΠΟΣΠΑΣΜΑ ΠΙΝΑΚΙΔΑΣ Γ.Υ.Σ ΚΑΙ ΠΟΥ ΥΠΟΔΕΙΧΘΗΚΑΝ ΑΠΟ ΤΟΥΣ ΧΑΡΑΛΑΜΠΟ ΜΠΕΛΣΗ ΚΑΙ ΜΕΛΕΤΙΟ ΜΠΕΛΣΗ ΦΕΡΟΜΕΝΟΙ ΙΔΙΟΚΤΗΤΕΣ - ΚΛΗΡΟΝΟΜΟΙ ΤΗΣ ΠΑΡΟΥΣΑΣ ΙΔΙΟΚΤΗΣΙΑΣ.

Ο ΔΗΛΩΝ.

ΑΝΑΣΤΑΣΙΟΣ ΑΘ. ΡΕΝΔΟΥΜΗΣ
ΔΙΠΛ. ΠΟΛΙΤΙΚΟΣ ΜΗΧΑΝΙΚΟΣ Α.Π.Θ.
ΜΕΛΟΣ ΤΕΕ - ΑΡΙΘΜΟΣ ΜΗΤΡΩΟΥ [illegible]
ΕΠΑΜΕΙΝΩΝΔΑ 38 - ΘΗΒΑ ΤΗΛ. (0262) [illegible]
ΑΦΜ 45628568 - ΔΟΥ ΘΗΒΩΝ

ΕΡΓΟΔΟΤΗΣ:	ΧΑΡΑΛΑΜΠΟΣ ΚΑΙ ΜΕΛΕΤΙΟΣ ΜΠΕΛΣΗΣ ΚΛΗΡ/ΜΟΙ ΓΕΩΡΓΙΟΥ ΜΠΕΛΣΗ , ΔΗΜΗΤΡΙΟΣ ΜΠΕΛΣΗΣ& ΕΛΕΝΗ συζ. ΔΗΜΗΤΡΙΟΥ ΜΠΕΛΣΗ-ΜΕΛΕΤΗ, ΜΑΡΙΑ ΜΠΕΛΣΗ
ΕΡΓΟ:	ΑΠΟΤΥΠΩΣΗ ΑΓΡΟΤΕΜΑΧΙΩΝ
ΘΕΣΗ:	ΑΛΥΚΗ-ΞΗΡΟΝΟΜΗΣ-ΒΟΙΩΤΙΑΣ-ΕΚΤΟΣ ΣΧΕΔΙΟΥ ΟΙΚΙΣΜΟΥ- ΚΤΗΜΑΤΙΚΗ ΠΕΡΙΦΕΡΕΙΑ ΞΗΡΟΝΟΜΗΣ-ΘΗΒΩΝ-ΒΟΙΩΤΙΑΣ ΔΗΜΟΤΙΚΗ ΕΝΟΤΗΤΑ ΘΙΣΒΗΣ ΔΗΜΟΣ ΘΗΒΑΙΩΝ
ΜΕΛΕΤΗΤΗΣ:	ΑΝΑΣΤ.ΑΘ.ΡΕΝΔΟΥΜΗΣ ΠΟΛΙΤΙΚΟΣ ΜΗΧ/ΚΟΣ
ΘΕΜΑ ΣΧΕΔΙΟΥ:	ΤΟΠΟΓΡΑΦΙΚΟ ΔΙΑΓΡΑΜΜΑ
ΑΡΙΘΜΟΣ ΣΧΕΔΙΟΥ	T1
ΚΛΙΜΑΚΑ:	1/200
ΧΡΟΝΟΣ ΜΕΛΕΤΗΣ:	ΙΟΥΛΙΟΣ 2915
ΣΦΡΑΓΙΔΑ:	ΑΝΑΣΤΑΣΙΟΣ ΑΘ. ΡΕΝΔΟΥΜΗΣ ΔΙΠΛ. ΠΟΛΙΤΙΚΟΣ ΜΗΧΑΝΙΚΟΣ Α.Π.Θ. ΜΕΛΟΣ ΤΕΕ - ΑΡΙΘΜΟΣ ΜΗΤΡΩΟΥ [illegible] ΕΠΑΜΕΙΝΩΝΔΑ 38 - ΘΗΒΑ ΤΗΛ. (0262) [illegible] ΑΦΜ 45628568 - ΔΟΥ ΘΗΒΩΝ
ΥΠΟΓΡΑΦΗ:	Θεωρήθηκε και προσαρτάται στο υπ' αριθμ. 1805/88261 έγγραφό μας. Θήβα 12-5-2016 Ο Δασάρχης ΑΜΟΙΡΙΔΗΣ ΚΩΝ/ΝΟΣ ΔΑΣΟΛΟΓΟΣ