




Στοιχεία έκτασης:

Δήμος: Ι.Π.Μεσολογγίου
 Δημ. Ενότητα: Απωλικού
 Τ/Δ Κοινότητα: Σταμνάς
 Θέση: ΡΙΚΑΚΙ
 Εμβαδόν: 8379.75 τετρ. μέτρα.
 Υπόθεση: Πράξη Χαρακτηρισμού αρ.πρωτ.: 67510/2446 από 17/5/2016
 Αίτηση: Κουσαρίδας Παναγιώτης.
 Συνοδεύει αναπόσπαστα την διαδικτυακή ανάρτηση
 Της αρ. πρ. 67510/2446 από 17/5/2016 πράξης χαρακτηρισμού
 Μεσολόγγι 17/5/2016
 Θεόδωρος-Γεώργιος Φούντας
 ΠΕΓ Δασολόγος με Β' βαθμό

ΧΑΡΤΟΓΡΑΦΙΚΟ ΥΠΟΒΑΘΡΟ: ΟΡΘΟΦΩΤΟΓΡΑΦΙΕΣ ΕΤΩΝ ΛΗΨΗΣ 2007-2009 ΤΗΣ ΚΤΗΜΑΤΟΛΟΓΙΟ Α.Ε.

ΠΙΝΑΚΑΣ ΣΥΝΤΕΤΑΓΜΕΝΩΝ-ΣΥΣΤΗΜΑ ΑΝΑΦΟΡΑΣ ΕΓΣΑ 87

Α/Α	χ	ψ	Α/Α	χ	ψ
1	263867.92	4268535.91	Α	263971.66	4268520.62
2	263881.37	4268531.8	Β	263969.94	4268518.83
3	263899.94	4268538.52	Γ	263965.37	4268514.08
4	263899.78	4268545.31	Δ	263960.63	4268503.92
5	263886.26	4268573.1	Ε	263956.23	4268493.76
6	263898.04	4268579.66	Ζ	263955.55	4268480.55
7	263986.16	4268508.99	Η	263951.82	4268463.28
8	263984.05	4268504.31	Θ	263947.08	4268451.09
9	263974.29	4268478.78	Ι	263946.40	4268443.30
10	263969.4	4268466.33	Κ	263943.76	4268439.03
11	263962.61	4268454.44	Λ	263942.87	4268437.60
12	263960.71	4268446.59			
13	263960.88	4268432.88			
14	263960.28	4268426.72			
15	263958.25	4268422.99			
16	263909.1	4268469.67			

ΥΠΟΜΝΗΜΑ
 Μη Δασικής μορφής εκτάσεις
 Δασικής μορφής εκτάσεις
 εκτάσεις που απέχουμε του χαρακτηρισμού
 ΚΛΙΜΑΚΑ 1:2000

