ΤΟΠΟΓΡΑΦΙΚΟ ΔΙΑΓΡΑΜΜΑ ΓΕΩΤΕΜΑΧΙΟΥ ΤΜΗΜΑΤΟΣ 3488 ΑΡΙΘΜΟΥ ΔΙΑΝΟΜΗΣ ΦΙΛΩΤΑ ΜΕ ΑΝΤΙΣΤΟΙΧΑ ΚΑΕΚ 470870511042 ΚΑΙ 470870512041

ΚΛΙΜΑΚΑ: 1:1000

ΑΠΟΣΠΑΣΜΑ ΧΑΡΤΗ ΓΥΣ

ΚΛΙΜΑΚΑ: 1:5000

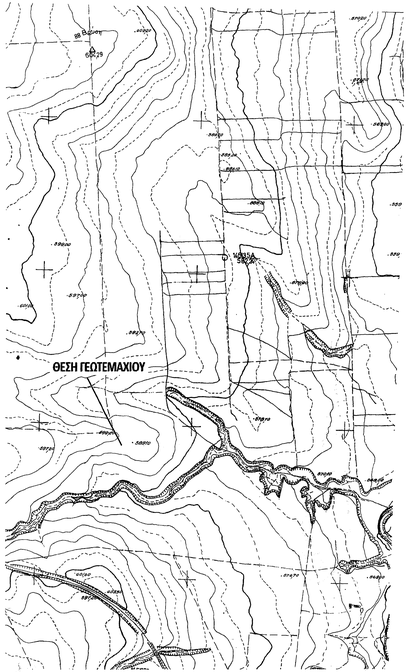

ΟΔΟΙΠΟΡΙΚΟ ΣΚΑΡΙΦΗΜΑ



ΑΠΟΣΠΑΣΜΑ ΧΑΡΤΗ ΔΙΑΝΟΜΗΣ ΦΙΛΩΤΑ ΜΕ ΑΡΙΘΜΟ ΤΕΜΑΧΙΟΥ 2974

ΚΛΙΜΑΚΕΣ: 1:5000

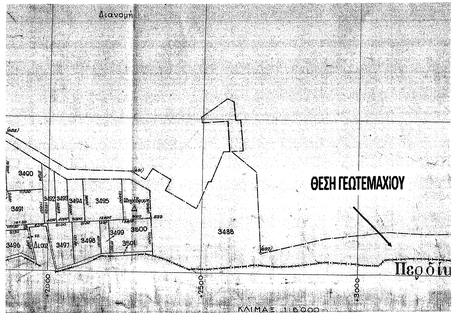

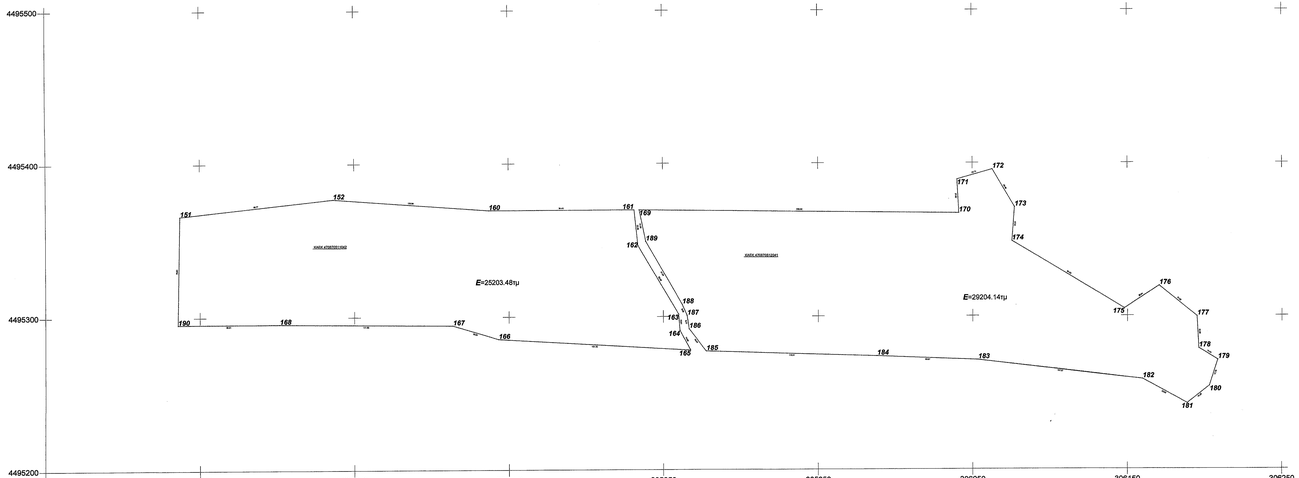

ΣΥΝΕΤΑΓΜΕΝΕΣ ΚΟΡΥΦΩΝ ΓΕΩΤΕΜΑΧΙΟΥ ΚΑΕΚ 470870511042 ΕΓΣΑ '87

ΚΟΡΥΦΗ	X	Y
Ε160	305826.68	4495340.50
Ε161	305837.01	4495358.28
Ε162	305826.28	4495377.15
Ε163	305754.91	4495356.73
Ε164	305691.87	4495358.91
Ε165	305652.76	4495340.55
Ε166	305599.66	4495331.87
Ε167	305592.74	4495360.99
Ε168	305567.66	4495378.06
Ε169	305765.13	4495355.84
Ε187	305772.46	4495354.53
Ε188	305661.08	4495350.58

ΣΥΝΕΤΑΓΜΕΝΕΣ ΚΟΡΥΦΩΝ ΓΕΩΤΕΜΑΧΙΟΥ ΚΑΕΚ 470870512041 ΕΓΣΑ '87

ΚΟΡΥΦΗ	X	Y
Ε169	305826.68	4495340.19
Ε189	305834.71	4495359.93
Ε170	305841.19	4495367.40
Ε171	305845.09	4495359.29
Ε172	305852.84	4495356.76
Ε174	305877.21	4495371.09
Ε175	305916.04	4495354.87
Ε176	305770.09	4495315.87
Ε177	305781.84	4495298.614
Ε178	305181.005	4495315.744
Ε179	305835.31	4495371.141
Ε180	305835.85	4495354.21
Ε181	305199.35	4495342.83
Ε182	305192.73	4495326.71
Ε183	306853.41	4495371.41
Ε184	305887.79	4495374.05
Ε185	305877.84	4495377.47
Ε186	305866.47	4495358.94
Ε187	305866.45	4495339.73
Ε188	305861.22	4495339.13

ΔΗΛΩΣΗ ΜΗΧΑΝΙΚΟΥ (Ν. 651/77)

Δηλώνω υπεύθυνα με το κύρος όρκου που ισχύει (άρθρο 8 του Ν.1599/1986, όπως τροποποιήθηκε με το άρθρο 11 παρ.2 του Ν.4250/2014) ότι:
Τα όρια του ακινήτου με τα οποία μετά την επιτυχημένη μου εκτέλεση της εργασίας θα συνορεύει το ακίνητο, που βρίσκεται στη θέση Γεωτέμαχιο, στο Δήμο Αγιάσου Π.Ε. Λέσβου, έχουν ως εξής:
α) Όσον έχουν και αναβεβαιώθηκαν κατά κανόνα σύμφωνα με τις τρέχουσες τοπογραφικές διατάξεις.
β) Σχέσεις κατά τις αρχαίες τακτικά θέσεις του ίχνους Αγιάσου-Π.Σ. Μόρφης μη
γ) Θα σχεσιονιστεί στις διατάξεις του Ν.1337/1983 περί αναρχίας - κλ μ'κ και χρήση.
δ) Ενιαίες κατά κανόνα μέσες γραμμές μεταξύ γειτονικών μεγαλύτερης κλίσης της ΔΕΗ, κανονής φυσικού σημείου, αλλής προσαρμοζόμενη του Ν.651/77 άρθρο.
ε) Ενιαίες κατά κανόνα μέσες της προκειμένου του οι θέματα συνεπώς δεν υπάρχουν θέσεις, και
στ) Ενιαίες των οριζόντιων συντεταμένων δεν εφίστανται θεσπισμένα κτίσματα.
ζ) Δεν έχει προέλευση σε αδειακή αθή και δεν βρίσκεται σε αμφισβητούσα χώρα. Δ.Αγιάσου

ΜΠΙΤΑΚΗΣ ΑΝΔ. ΣΤΑΥΡΟΣ
ΠΟΛΙΤΙΚΟΣ ΜΗΧΑΝΙΚΟΣ Α.Π.Θ.
ΜΕΑΕΣ Τ.Ε.Ε. Αριθμός Μητρώου 125823
ΜΑΚΕΔΟΝΟΤΡΑΚΗ 7 ΤΚ 55 ΑΜΠΕΛΟΚΗΠΟΙ
ΤΗΛ.: ΔΗΜ. 27260 23634
ΑΦΜ 133109362 ΔΟΥ ΚΑΛΑΜΑΡΙΑΣ
Ο ΜΗΧΑΝΙΚΟΣ

ΚΛΙΜΑΚΑ 1:1000

ΔΗΛΩΣΗ ΙΔΙΟΚΤΗΤΗ (Ν.4030/2011)

Ο υπογρ. υπογραμμένος/η Συντάξας Αγρ/κής Τοπόγρ.Ειδ.
1. Τα αγρικά και οικοπεδικά όρια των συνεχόμενα με ΚΑΕΚ 470870511042 και 470870512041
με συνολική εμβαδόν Ε=52195ΤΜ/57.52 τ.μ. που βρίσκονται στο θέση του εξής προσώπου υποδεικνύουν από εμένα
2. ενδείκνυμα με την παρούσα των δηλούμενων ορίων του συντάγματος και με την επισήμανση και την επιλογή του
δικαιώματος να ζητήσω την μείωση του συντάγματος τρίτη του τμήματα 3488
προσδιορισμένα απο τις συνοριακές κανά του τοπογραφικό διαγράμματος.

Ο ΔΗΛΩΝ

ΕΜΒΑΔΟΝ ΓΕΩΤΕΜΑΧΙΟΥ: $E_{ΓΕΩ}$ = 54407,62 τ. μ

ΠΑΡΑΤΗΡΗΣΕΙΣ:
1. Τα διάγραμμα είναι αντίγραφο στο κρατικό σύστημα συντεταγμένων ΕΓΣΑ ' 87
2. Οι διαστάσεις και τα εμβαδόν υπολογίστηκαν αναλυτικά από τις συντεταγ των κορυφών

Η Ημερομηνία αποτύπωσης: 10/08/2015

ΥΠΟΜΝΗΜΑ ΣΥΜΒΟΛΙΣΜΟΥ

——— όριο ιδιοκτησίας

Ο εκτελέσας την αποτύπ

ΟΙΚΕΙΟΝΟΜΟΣ
Αριθμός απόφ. 67.166
Ημερομ. 30-05-2016
ΠΡΟΪΣΤΑΜΕΝΟΣ ΤΜΗΜΑΤΟΣ