

Μιχισόπουλος Στέλιος

Κώνστας Αθανάσιος

Το παρόν αποτυπώθηκε και εξαρτήθηκε από το Ελληνικό γεωδαιτικό σύστημα αναφοράς 1987 (Ε.Γ.Σ.Α. '87) με χρήση διπλόσυχνου δορυφορικού γεωδαιτικού συστήματος γεωγραφικού εντοπισμού. Χρησιμοποιήθηκε το δίκτυο σταθμών αναφοράς της Metricanet GNSS και το μοντέλο γεωειδούς EGM-2008.

Ελέγχθηκε
Μπαχαντουριάν Μαργαρίτα
MSC Δασολόγος

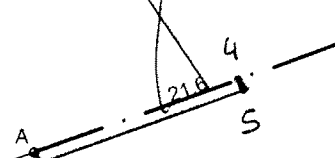
9658
9-05-2016

Κώνστος Δουλκερίδης
Δασολόγος

Λογγινίδης Γεώργιος

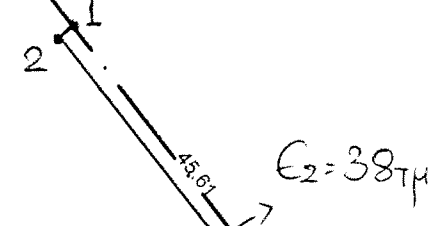
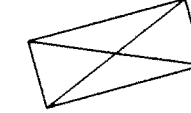
$E_3 = 97\tau\mu$

4434300



59.55

Στάθης Κωνσταντίνος



$E_2 = 38\tau\mu$

$E = 4274,37\tau\mu.$

$E_1 = 4227,37\tau\mu$
Μη Δασικό

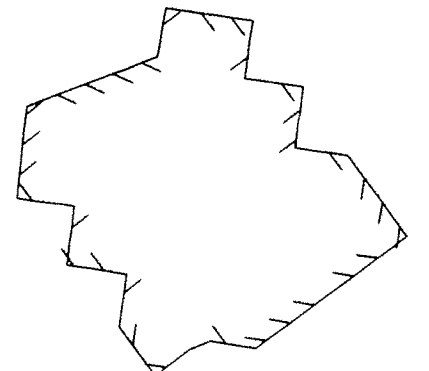
X1=451203.35 Y1=4434287.56
X2=451202.53 Y2=4434287.01
X3=451223.81 Y3=4434258.68
X4=451132.38 Y4=4434306.81
X5=451132.74 Y5=4434306.26
X6=451119.27 Y6=4434301.52

Οι επιτάξεις E_2 και E_3 έχουν
κατακτηριώς με τις υπ αριθ. 3417/2004
και 741/2008 πράξεις κατακτηριώς.

4434250

Τσιάλας Κωνσταντίνος

Μουλαγιανιός Κλεάνθης



Τσιάλας Σπύρος

α/α	X	Y
A	451118.814	4434302.07
B	451179.243	4434228.724
E	451224.78	4434259.336
Z	451197.197	4434295.655
H	451139.206	4434309.193

4434200

451100

451150

451200

451250