ΦΩΤΟΓΡΑΦΙΚΗ ΤΕΚΜΗΡΙΩΣΗ ΛΗΨΗ 1

ΦΩΤΟΓΡΑΦΙΚΗ ΤΕΚΜΗΡΙΩΣΗ ΛΗΨΗ 2

ΑΠΟΣΠΑΣΜΑ ΧΑΡΤΗ ΓΥΣ ΚΛ. 1:5.000

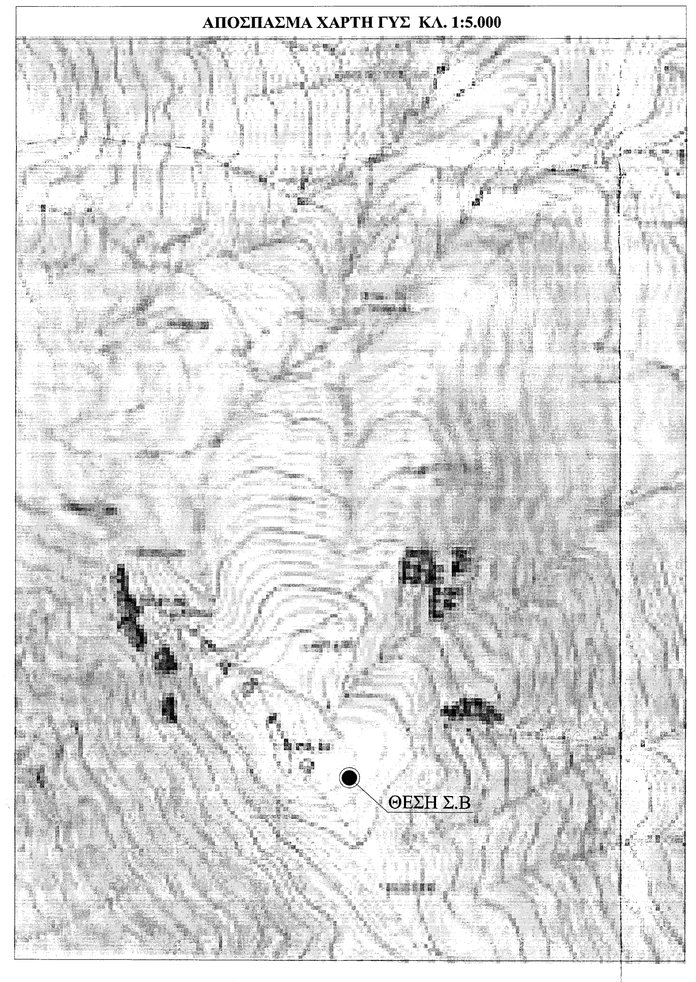

ΑΠΟΣΠΑΣΜΑ ΧΑΡΤΗ ΓΥΣ ΚΛ. 1:50.000 Φ.Χ. "ΠΑΝΑΓΙΑ"

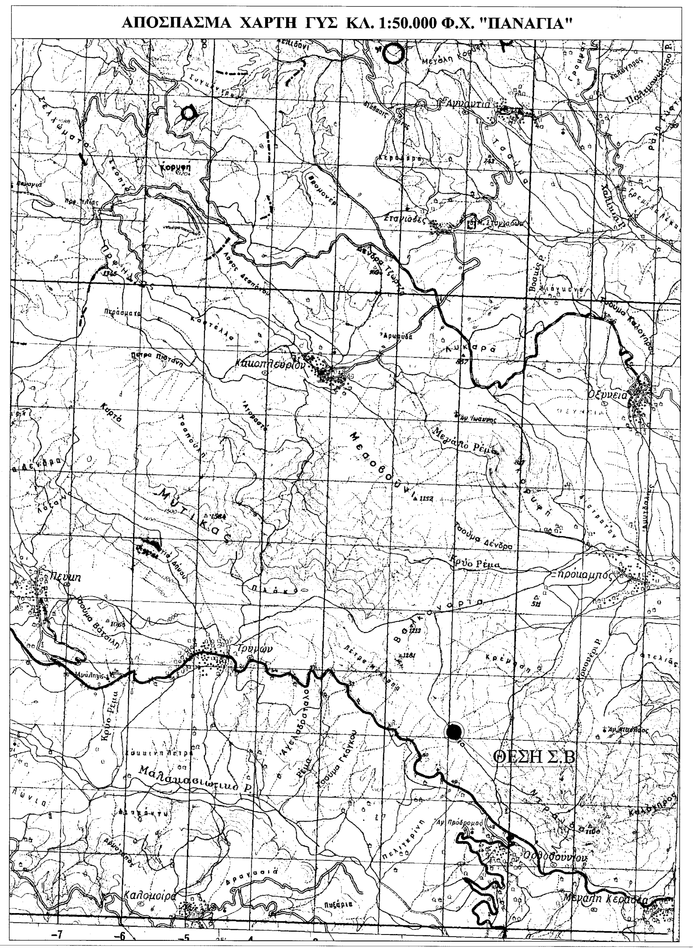

ΣΥΝΤΕΤΑΓΜΕΝΕΣ ΚΟΡΥΦΩΝ ΓΗΠΕΔΟΥ ΕΓΣΑ'87

α/α	X	Y	Αποστάσεις
Α	282152.195	4406008.067	---
Β	282165.250	4405986.747	Α - Β: 25.00
Γ	282143.930	4405973.692	Β - Γ: 25.00
Δ	282130.875	4405995.012	Γ - Δ: 25.00
Α	282152.195	4406008.067	Δ - Α: 25.00

Ε=1/2 Σ(Χι+Χι+1(Υι-Υι+1)

Ε= 625,00 τ.μ.

ΥΠΕΥΘΥΝΗ ΔΗΛΩΣΗ ΤΟΥ ΙΔΙΟΚΤΗΤΗ

Ο υπογεγραμμένος ..... δηλώνω υπεύθυνα γνωρίζοντας τις συνέπειες του νόμου , ότι τα αρχικά και υλοποιημένα όρια του γηπέδο με στοιχεία "Α-Β-Γ-Δ-Α" και εμβαδόν 625,00 τ.μ. που βρίσκεται στην Τοπική Κοινότητα Ορθοβουνίου , της Δημοτικής Ενότητας Καλαμπάκας, του Δήμου Καλαμπάκας , Π.Ε. Τρικάλων , υποδείχθηκαν από εμένα και είναι ορθά.
Ευθύνομαι για την ακρίβεια των δηλωμένων ορίων και για την ύπαρξη και την αιτία δικαιώματος έγκρισης Σ/Β.

Ο ΔΗΛΩΝ

ΔΗΛΩΣΗ ΜΗΧΑΝΙΚΟΥ (Ν. 651/77)

Δηλώνω σύμφωνα με το νόμο για:

- το γήπεδο με στοιχεία "Α-Β-Γ-Δ-Α" και εμβαδόν 625,00 τ.μ. που βρίσκεται στην Τοπική Κοινότητα Ορθοβουνίου , της Δημοτικής Ενότητας Καλαμπάκας, του Δήμου Καλαμπάκας , Π.Ε. Τρικάλων ότι:

1. είναι άρτιο και οικοδομήσιμο κατά τις κείμενες πολεοδομικές διατάξεις περί κυκλοφορίας.
2. βρίσκεται εκτός σχεδίου , εκτός οικισμού, εντός Natura.
3. δεν εμπίπτει στις διατάξεις του νόμου 1337/83 περί απορρών σε γη και χρήμα.
4. εντός αυτού δεν διέρχονται εναέριες γραμμές μεταφοράς υψηλής τάσης της ΔΕΗ ή αγωγός φυσικού αερίου.
5. εντός αυτού ή σε απόσταση μικρότερη των 20μ από αυτό δεν διέρχεται ρέμα .

Ο ΜΗΧΑΝΙΚΟΣ

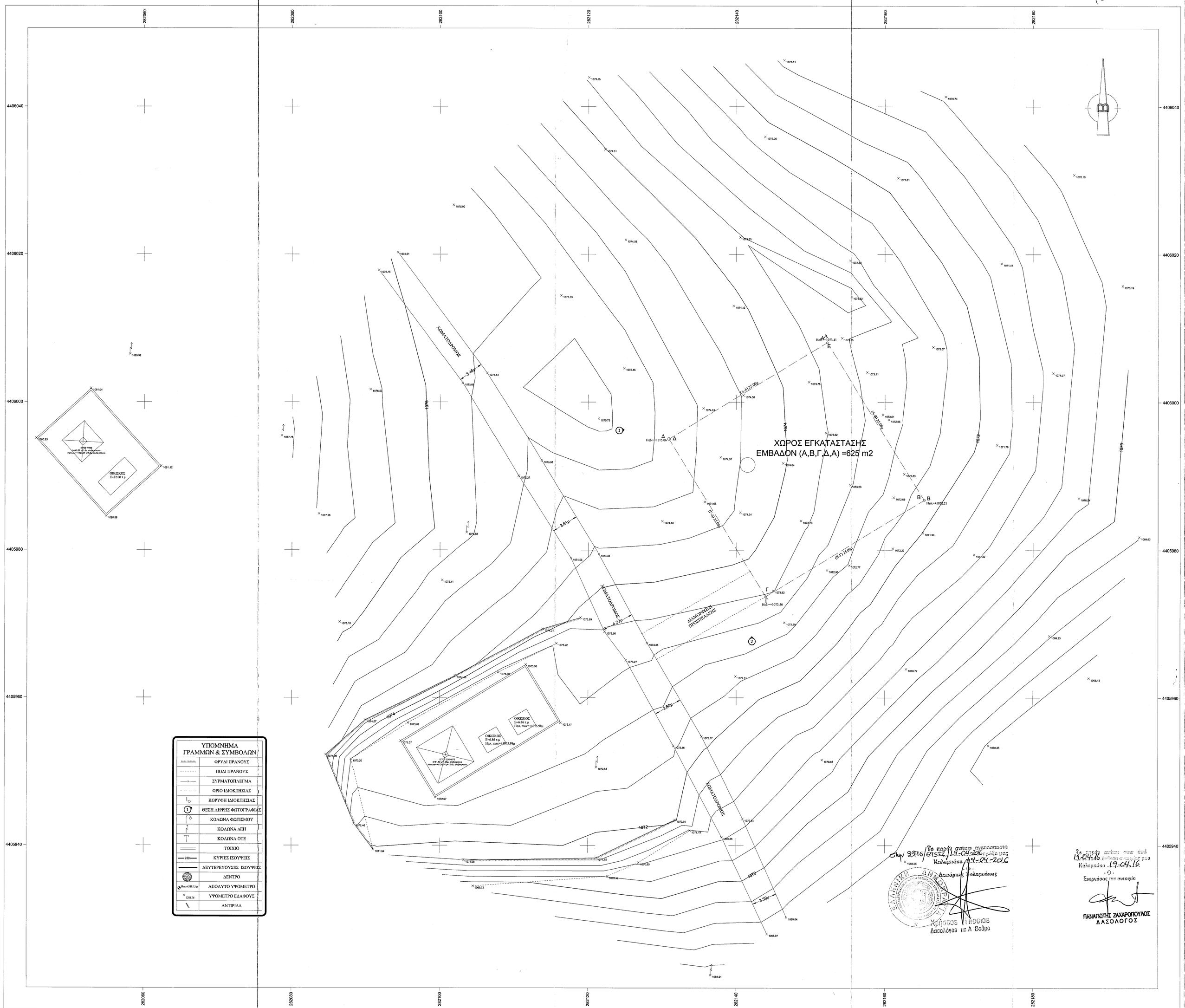

ΟΔΟΙΠΟΡΙΚΟ ΣΚΑΡΙΦΗΜΑ

ΥΠΟΜΝΗΜΑ

ΝΟΜΟΙ ΠΕΡΙ ΚΙΝΗΤΗΣ ΤΗΛΕΦΩΝΙΑΣ

Ν.2075/92 ΦΕΚ.129Α & Ν.2145/93 ΦΕΚ. 88Α
Ν.2867/00 ΦΕΚ.273Α & Ν.2801/00 ΦΕΚ. 46Α
Ν.3431/06 ΦΕΚ. 13Α & Ν.4053/12 ΦΕΚ. 44Α
Ν. 4070/12 ΦΕΚ. 82Α

ΕΓΚΥΚΛΙΟΙ

ΕΓΚ.12/94 & ΕΓΚ.34/93 &
ΕΓΤΡ. ΥΠΕΚΑ 17098/3-5-2012

ΓΙΑ ΣΤΑΘΜΟΥΣ ΕΠΙ ΕΔΑΦΟΥΣ

1)Επιτρέπεται η κατασκευή Σ/Β και σε μη άρτια οικόπεδα με ελάχιστο Εμβ. 500,00τ.μ.
2) Μέγιστο εμβαδόν οικίσκου 35,00τ.μ
3)Μέγιστο ύψος οικίσκου 3,50μ.σε περίπτωση κατασκευής στέγης το μέγιστο ύψος αυτής δεν πρέπει να είναι μεγαλύτερο.
4)Ελάχιστες αποστάσεις κυλίνα και οικίσκου 5,00μ. από τα όρια του οικοπέδου.

ΠΑΡΑΔΟΧΕΣ - ΠΑΡΑΤΗΡΗΣΕΙΣ

1.Σύστημα συντεταγμένων ΕΓΣΑ '87.
2.Υψομετρική αφετηρία 0.00 από Μ.Σ.Θ.
3.Ισοδιάσταση 0.4 μ.
4.Η τοπογραφική αποτύπωση έγινε με ψευδαιτικό σταθμό.
5.Οι διαστάσεις και τα εμβαδά υπολογίσθηκαν αναλυτικά απο τις συντεταγμένες των κορυφών.
6.Η εξάρτηση από το ΕΓΣΑ '87 πραγματοποιήθηκε με σύστημα GPS και κάνοντας χρήση του Ελληνικού Συστήματος Γεοπεριγραφ – HEPOS

ΓΕΩΓΡΑΦΙΚΕΣ ΣΥΝΤΕΤΑΓΜΕΝΕΣ ΘΕΣΗΣ Σ/Β

Τα φ,λ αναφέρονται στο ελληνοειδές αναφοράς GRS 80 του συστήματος ΕΓΣΑ '87
φ : 39° 46' 33"
λ : 21° 27' 22"

Τα φ,λ αναφέρονται στο ελληνοειδές αναφοράς HAYFORD του συστήματος ED50 ΕΛΛΑΣ
φ : 39° 46' 47"
λ : 21° 27' 30"

Τα φ,λ αναφέρονται στο ελληνοειδές αναφοράς παγκόσμιο 84 του συστήματος WGS 84
φ : 39° 46' 43"
λ : 21° 27' 28"

ΔΙΑΦΕΤΗΡΙΑ ΜΕΤΡΗΣΗΣ ΥΨΟΜΕΤΡΩΝ

± 0.00 = + 1074.33 m (Μ.Σ.Θ)

ΕΜΒΑΔΟΝ ΓΗΠΕΔΟΥ

Ε(Α-Β-Γ-Δ-Α)= 625,00 τ.μ.

ΕΡΓΟΔΟΤΗΣ	RURAL CONNECT Ευρυζωνικά Δίκτυα Α.Ε.Ε.Σ
ΕΡΓΟ	**ΕΓΚΑΤΑΣΤΑΣΗ ΑΣΥΡΜΑΤΟΥ ΚΟΜΒΟΥ 242 3710 ΟΡΘΟΒΟΥΝΙ ΤΡΙΚΑΛΩΝ**
ΘΕΣΗ	**ΠΛΗΣΙΟΝ ΟΙΚΙΣΜΟΥ "ΟΡΘΟΒΟΥΝΙ", Τ.Κ. ΟΡΘΟΒΟΥΝΙΟΥ, Λ.Ε. ΚΑΛΑΜΠΑΚΑΣ, ΔΗΜΟΣ ΚΑΛΑΜΠΑΚΑΣ, ΠΕΡ. ΕΝΟΤΗΤΑ ΤΡΙΚΑΛΩΝ, ΠΕΡΙΦΕΡΕΙΑ ΘΕΣΣΑΛΙΑΣ**
ΑΝΑΔΟΧΟΣ	intrakat
ΜΕΛΕΤΗΤΗΣ	**ΚΟΝΤΟΚΩΣΤΑΣ ΣΤΑΥΡΟΣ ΑΓΡ. ΤΟΠΟΓΡΑΦΟΣ ΜΗΧΑΝΙΚΟΣ Α.Π.Θ.**
ΘΕΜΑ ΣΧΕΔΙΟΥ	ΤΟΠΟΓΡΑΦΙΚΟ ΔΙΑΓΡΑΜΜΑ
ΑΡΙΘΜΟΣ ΣΧΕΔΙΟΥ	D001
ΚΩΔΙΚΟΣ ΕΡΓΟΥ	**242 3710**
ΚΛΙΜΑΚΑ	1:200
ΧΡΟΝΟΣ ΜΕΛΕΤΗΣ	ΦΕΒΡΟΥΑΡΙΟΣ 2016

Εγκρίθηκε σύμφωνα με την από 19-04-2016 έκθεση αυτοψίας της Κοινότητας Καλαμπάκας 19-04-2016
- Ο -
Ο Δασάρχης Δασαρχείου
Χρήστος Ιησούς
Δασολόγος με Α Βαθμό

19-04-16 Εγκρίνεται σύμφωνα με την από 19-04-16 έκθεση αυτοψίας της Κοινότητας Καλαμπάκας 19-04-16
- Ο -
Εκπρόσωπος της αυτοψίας
ΠΑΝΑΓΙΩΤΗΣ ΖΑΧΑΡΟΠΟΥΛΟΣ
ΔΑΣΟΛΟΓΟΣ

ΥΠΟΓΡΑΦΗ	ΣΦΡΑΓΙΔΑ
	ΣΤΑΥΡΟΣ Β. ΚΟΝΤΟΚΩΣΤΑΣ ΤΟΠΟΓΡΑΦΟΣ ΜΗΧΑΝΙΚΟΣ Α.Π.Θ. ΑΡ. ΜΗΤΡΩΟΥ ΤΕΕ: 89563 ΤΗΛ.: 2651070444 Α6Μ 130000078 ΔΗΜΟΥ ΚΑΛΑΜΑΣ

Ο	ΑΡΧΙΚΗ ΣΧΕΔΙΑΣΗ		
Α/Α	ΑΝΑΘΕΩΡΗΣΕΙΣ	ΗΜ/ΝΙΑ	ΣΧΕΔΙΑΣΗ ΕΓΚΡΙΣΗ