




Στοιχεία έκτασης:

Δήμος: Ι.Π.Μεσολογγίου
Δημ. Ενότητα: Ι.Π.Μεσολογγίου
Τ/Δ Κοινότητα: Ρετσίνων
Θέση: ΦΤΗΛΙΑ
Εμβαδόν: 1800.21 τετρ. μέτρα.
Υπόθεση: Πράξη Χαρακτηρισμού αρ.πρωτ.: 82606/2964 από 15/6/2016
Αίτηση: Ρήγας Παντελεήμων.
Συνοδεύει αναπόσπαστα την διαδικτυακή ανάρτηση
Της αρ. πρ. 82606/2964 από 15/6/2016 πράξης χαρακτηρισμού
Μεσολόγγι 15/6/2016
Θεόδωρος-Γεώργιος Φούντας
ΠΕΓ Δασολόγος με Β' βαθμό

ΧΑΡΤΟΓΡΑΦΙΚΟ ΥΠΟΒΑΘΡΟ: ΟΡΘΟΦΩΤΟΓΡΑΦΙΕΣ ΕΤΩΝ ΛΗΨΗΣ 2007-2009 ΤΗΣ ΚΤΗΜΑΤΟΛΟΓΙΟ Α.Ε.
ΠΙΝΑΚΑΣ ΣΥΝΤΕΤΑΓΜΕΝΩΝ-ΣΥΣΤΗΜΑ ΑΝΑΦΟΡΑΣ ΕΓΣΑ 87

ΥΠΟΜΝΗΜΑ
 Μη Δασικής μορφής εκτάσεις
 Δασικής μορφής εκτάσεις
 εκτάσεις που απέχουμε του
χαρακτηρισμού
ΚΛΙΜΑΚΑ 1:2000

