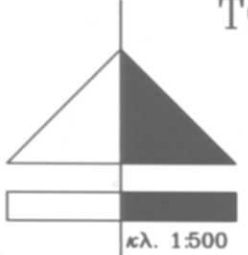


ΤΟΠΟΓΡΑΦΙΚΟ ΔΙΑΓΡΑΜΜΑ ΣΤΟΝ Π. ΠΑΝΤΕΛΕΗΜΟΝΑ ΠΙΕΡΙΑΣ

Δ.Θ. "Σταυρός"



κλ. 1:500  
ΚΡΑΤΙΚΟ ΣΤΣΤ. ΣΤΝΤ. ΕΓΣΑ 87

ΥΕΩ/ΝΕ  
ΕΦΑΡΜΟΓΕΣ ΤΟΠΟΓΡΑΦΙΑΣ ΚΑΙ  
ΣΥΓΚΟΙΝΩΝΙΑΚΩΝ ΕΡΓΩΝ  
Κ.Φ.Χ.  
40.15 -1.15

4427500  
4427450  
4427400

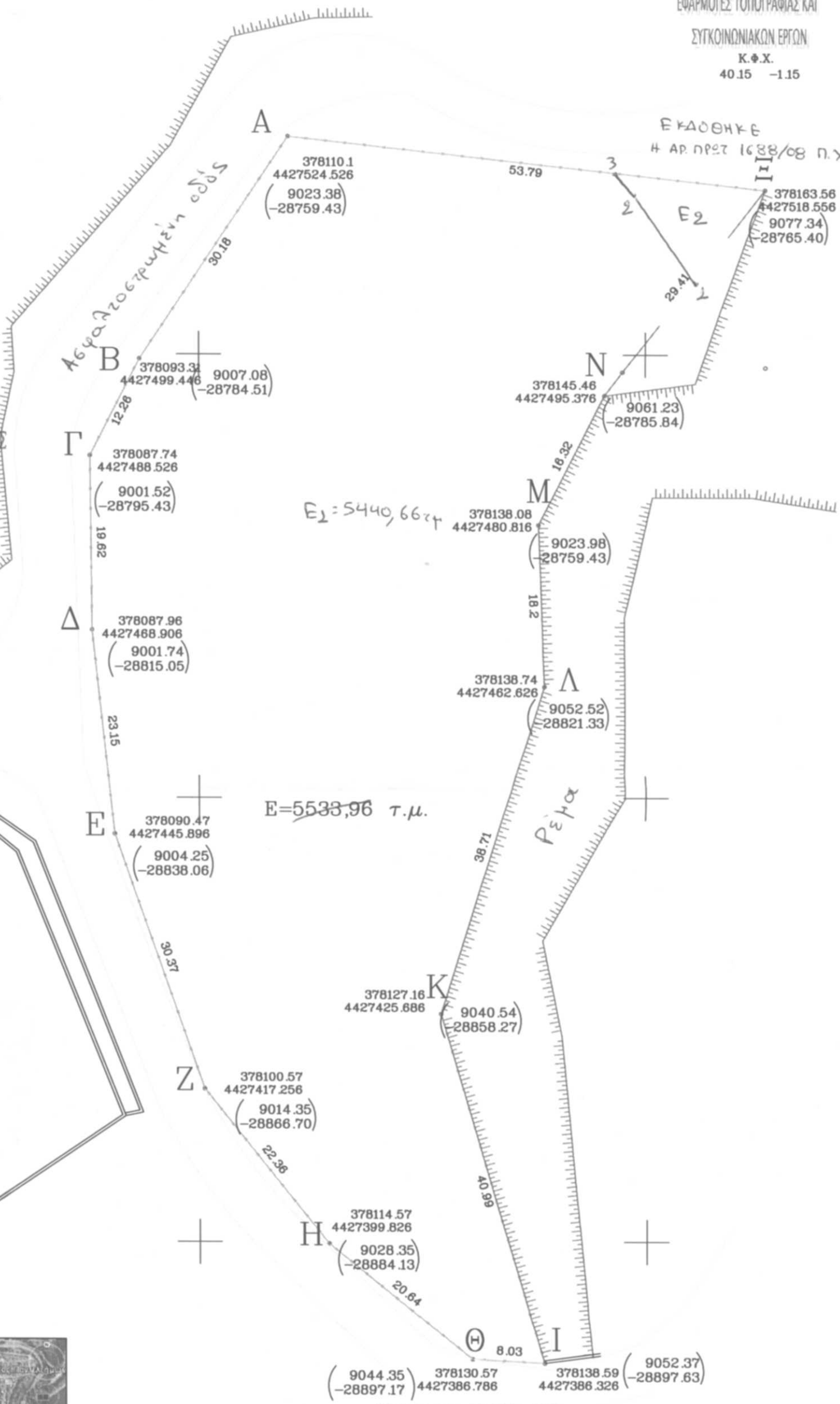
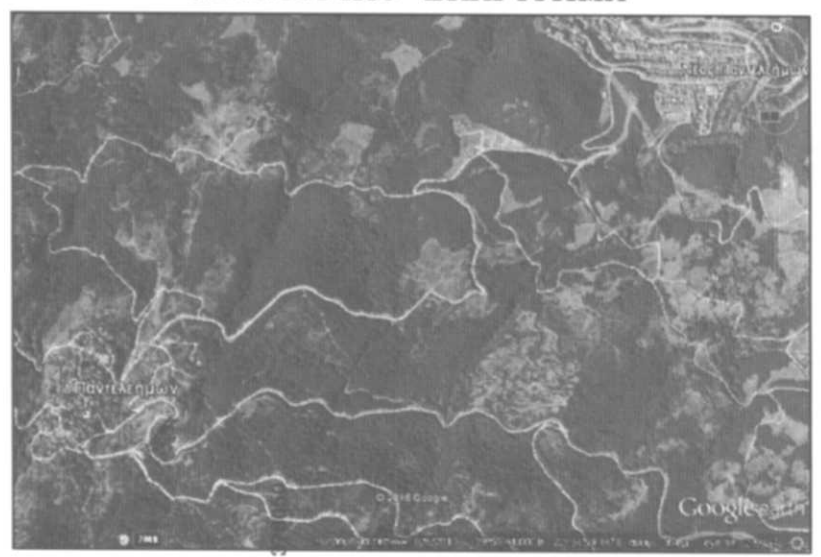
ΣΥΜΦΩΝΩΣΕΙ ΤΗΝ 4258/16  
ΠΡΑΞΗ ΧΑΡΑΚΤΗΡΙΣΜΟΥ  
ΤΗΣ Δ-ΝΣΗΣ ΔΑΣΩΝ ΠΙΕΡΙΑΣ  
ΚΑΤΕΡΙΝΗ 2-6-2016  
ΘΕΩΡΗΘΗΚΕ  
Ο ΠΡΟΪΣΤΑΜΕΝΟΣ  
ΓΕΩΡΓΙΟΣ Χ. ΜΑΥΡΙΔΗΣ

Ελέγχθηκε  
Γεώργιος Μάρας  
Δασολόγος

ΣΥΝΤΕΤΑΓΜΕΝΕΣ ΚΟΡΥΦΩΝ ΕΓΣΑ'87		
1	378155,44	4427508,16
2	378148,59	4427518,08
3	378146,74	4427520,43

E1 = 5440,66 τ.μ.  
E2 = 93,94 τ.μ.  
E<sub>ολ</sub> = 5534,60 τ.μ.

ΟΔΟΠΟΡΙΚΟ ΣΚΑΡΙΦΗΜΑ



ΔΗΛΩΣΗ Ν.651/77

Για τα γήπεδο ΑΒΓΔΕ...ΝΕΑ με εμβαδό και διαστάσεις που αναγράφονται στο διαγράμματα ισχύουν τα παρακάτω:  
α. Βρίσκεται εκτός σχεδίου εκτός ορίων οικισμού και εκτός ΓΠΣ της οριοθέτησης Παλαιού Παντελεήμονα(594Δ/78) είναι άρτιο και οικοδομήσιμο ως προς το εμβαδό και τις διαστάσεις σύμφωνα με τις πολεοδομικές διατάξεις που ισχύουν σήμερα  
β. Δεν εμπίπτουν στις διατάξεις του Ν.1337/83 (περί εισφοράς σε γη και χρήμα)  
γ. Στην περιοχή δεν έχει ξεκινήσει η κτηματογράφηση σύμφωνα με τον Ν.2308/95 περι εθνικού κτηματολογίου

28/02/2016  
ΓΕΩΡΓΙΟΣ Δ. ΝΕΣΤΟΡΗΣ  
ΑΓΡ. ΤΟΠΟΓΡΑΦΟΣ ΜΗΧΑΝΙΚΟΣ  
ΔΙΠΛΩΜΑΤΟΥΧΟΣ Α.Π.Θ.  
Α.Μ. Τ.Ε.Ε. 65092  
ΒΑΦΟΠΟΥΛΟΥ 6 - ΘΕΣΣΑΛΟΝΙΚΗ  
ΤΗΛ. 2310 428545 - 6944 566842

378100

378150