




ΑΠΟΣΠΑΣΜΑ ΚΤΗΜΑΤΟΛΟΓΙΟΥ



ΑΠΟΣΠΑΣΜΑ ΧΑΡΤΗ ΓΥΣ

ΥΠΟΛΟΓΙΣΜΟΣ ΕΜΒΛΑΔΟΥ

Τα εμβαδά υπολογίστηκαν με ηλεκτρονικό υπολογιστή και επαληθεύτηκαν με τον τύπο του Ηρώνα:

$$(A1-A2-A3-A4+.....-A10-A11-A12)=2292,50 \text{ τ.μ.}$$

ΠΛΑΟΣ ΙΔΙΟΚΤΗΣΙΑΣ

3649/21-05-1997 συμβόλαιο του συμβολαιογράφου Μαραθοκαμπτου Ισίδωρου Γεωργίου Παπαγεωργίου.

ΔΗΛΩΣΗ ΥΛΟΠΟΙΗΣΗΣ ΟΡΙΩΝ

Ο κτήσις υπογράφουσες ιδιοκτήτρις του ακινήτου που φαίνεται στο παρόν τοπογραφικό διάγραμμα δηλώνουν ότι έχο υλοποιήσει τα όρια ορίθα.

Ο ΔΗΛΩΝ

ΟΙ ΜΕΤΡΗΣΕΙΣ ΕΓΓΡΑΦΩΝ ΜΕ ΗΛΕΚΤΡΟΝΙΚΟ ΤΑΧΥΜΕΤΡΟ


ΑΠΟΣΤΑΣΗ ΑΠΟ ΘΑΛΑΣΣΑ 1500 m.

ΟΙ ΜΕΤΡΗΣΕΙΣ ΕΧΟΥΝ ΓΙΝΕΙ ΑΠΟ ΤΟΝ κ. ΕΥΑΓΓΕΛΟ ΜΑΚΡΗ ΠΟΛΙΤΙΚΟ ΜΗΧΑΝΙΚΟ ,ΤΟ ΜΑΙΟ ΤΟΥ 1997

ΔΗΛΩΣΗ ΤΟΥ ΝΟΜΟΥ 651/77

Ο κτήσις υπογράφουσας Βασικός Μηχανικός Πολιτικός Μηχανικός Π.Ε. δηλώνο ότι το περιγραφόμενο ακίνητο ιδιοκτησίας Φυλλίου Σχολια βρισκεται στην εκτός οικισμού περιοχή της Δ.Κ. Μαραθοκαμπτου της Δ.Ε. Μαραθοκαμπτου του δήμου Σάμου στη θέση Στραβονικόλα είναι σύμφωνα με την παραπάνω πολεοδομική νομοθεσία ΜΗ ΑΡΤΙΟ και ΜΗ ΟΙΚΟΔΟΜΗΣΙΜΟ

[Handwritten signature]



ιδιοκτήτρια
Ευαγγελία
Κλουκιάτη

60,27

ιδιοκτήτρια
Ευαγγελία
Κλουκιάτη

20,45

43,58

ιδιοκτήτρια
κ.ληρ.
Καστρίτη

A10

15,87

A11

σπράτση
φράχης
0,32

A1

70,48

A2

5,72

A3

9,11

A4

9,70

A5


9,16

A6

9,16

A7

ΘΕΩΡΗΘΗΚΕ
και συνετάθη το υπ' αριθ. 42893
και συνομομα. Η Υπηρεσία μετ δεν φέρει
επιβολή στα τιμόνια ακίνητη
ή διδασκαλία από τρίτους.
Σάμος 14-6-2016.
ΠΡΟΪΚΑΤΗΡΕΥΣΗ ΤΗΣ ΔΙΕΥΝΣΗΣ ΔΑΣΩΝ



ΣΔΗΑ ΚΙΝΗΣΟΣΤΡΩΛΟ
ΔΑΤΟΛΟΓΟΣ

ΠΙΝΑΚΑΣ ΣΥΝΤΕΤΑΓΜΕΝΩΝ ΣΕ ΕΓΣΑ		
κορυφές	Z	Y
A1	737913,7751	4178253,6955
A2	737922,8916	4178248,5255
A3	737928,5589	4178247,7868
A4	737939,6464	4178251,3567
A5	737948,7360	4178255,0499
A6	737957,2638	4178259,8510
A7	737961,5150	4178261,9571
A8	737950,7842	4178310,9696
A9	737933,1965	4178310,9696
A10	737915,5230	4178271,1546
A11	737906,4893	4178258,1071

ΕΡΓΟΔΟΤΗΣ : ΦΙΛΙΠΠΟΣ ΣΧΟΙΝΑΣ του ΣΤΑΜΑΤΙΟΥ

Ο ΕΙΣΗΓΗΤΗΣ

[Handwritten signature]
ΔΑΥΒΑΔΙΣ

ΕΜΒΛΑΔΑ: 2292,50 τ.μ.

ΘΕΜΑ ΣΧΕΔΙΟΥ : ΤΟΠΟΓΡΑΦΙΚΟ ΔΙΑΓΡΑΜΜΑ

ΜΕΛΕΤΗΤΗΣ: ΒΑΚΑΚΗΣ ΔΗΜΗΤΡΙΟΣ

ΘΕΣΗ :

Στραβονικόλα εκτός οικισμού περιοχή της Δ.Κ. Μαραθοκαμπτου της Δημοτικής Ενότητας Μαραθοκαμπτου του δήμου Σάμου με το Φ.Ε.Κ 100/27-2-95 ανήκει στις περιοχές με στοιχείο Ζ1

ΚΑΙΜΑΚΑ : 1 / 250

ΧΡΟΝΟΣ ΜΕΛΕΤΗΣ : ΝΟΕΜΒΡΙΟΣ 2015

ΥΠΟΓΡΑΦΗ

ΣΦΡΑΓΙΔΑ

[Handwritten signature]

