ΑΠΟΚΕΝΤΡΩΜΕΝΗ ΔΙΟΙΚΗΣΗ ΑΙΓΑΙΟΥ
ΔΙΕΥΘΥΝΣΗ ΔΑΣΩΝ Ν. ΚΥΚΛΑΔΩΝ
Θεωρείται το παρόν τοπογραφικό διάγραμμα
και αποτελεί αναπόσπαστο μέρος της Α.Π. 43390
Πράξης Χορήγησης εκ μέρους της Υπηρεσίας μας.
Ερμούπολη 16/06/2016
Η Δ/ντρια Δασών
Αλεξιάδου Άρτεμις
Δασολόγος

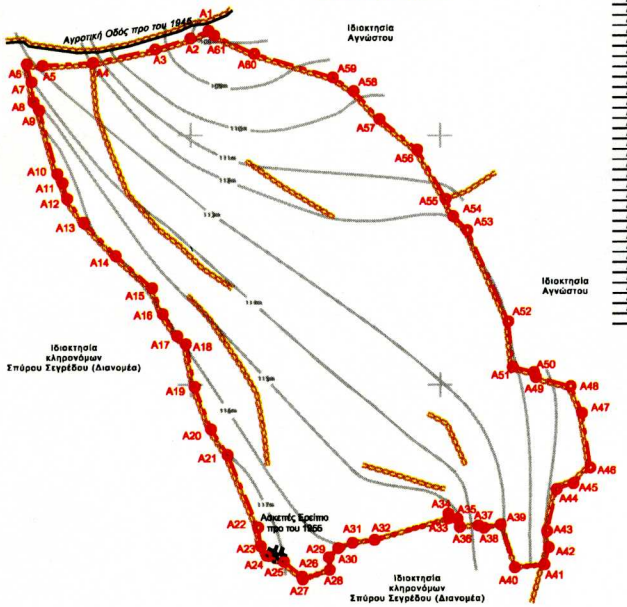

ΔΗΛΩΣΗ : Η ιδιοκτησία και τα όρια της υποβάθρωνν από τον κύριο Γαβανά Ηλιούδη.
(το τοπογραφικό διάγραμμα έγκειται μόνο κράσεων επισημαρεί η παρούσα δήλωση)

Υπογραφή

ΠΛΕΥΡΟΜΕΤΡΗΣΕΙΣ ΣΑΞΟΚΤΗΣΙΑΣ ΜΕ ΣΤΟΙΧΕΙΑ Α1,Α2,Α3,....,Α60,Α61,Α1

πλευρά	Μήκος (μέτρα)
A1-A2	3.97
A2-A3	7.36
A3-A4	12.74
A4-A5	10.21
A5-A6	3.16
A6-A7	3.73
A7-A8	4.00
A8-A9	2.04
A9-A10	13.23
A10-A11	2.14
A11-A12	3.26
A12-A13	5.85
A13-A14	9.19
A14-A15	9.83
A15-A16	5.59
A16-A17	5.24
A17-A18	2.38
A18-A19	8.74
A19-A20	9.07
A20-A21	6.13
A21-A22	15.75
A22-A23	3.76
A23-A24	2.30
A24-A25	3.61
A25-A26	4.28
A26-A27	1.33
A27-A28	5.94
A28-A29	2.53
A29-A30	2.62
A30-A31	3.09
A31-A32	4.44
A32-A33	13.50
A33-A34	0.97
A34-A35	2.11
A35-A36	1.69
A36-A37	3.71
A37-A38	1.24
A38-A39	3.40
A39-A40	9.05
A40-A41	5.92
A41-A42	3.56
A42-A43	3.28
A43-A44	8.60
A44-A45	3.52
A45-A46	4.64
A46-A47	11.07
A47-A48	5.80
A48-A49	7.20
A49-A50	1.07
A50-A51	4.38
A51-A52	9.17
A52-A53	20.04
A53-A54	4.01
A54-A55	3.78
A55-A56	11.37
A56-A57	9.73
A57-A58	7.62
A58-A59	5.01
A59-A60	16.43
A60-A61	8.83
A61-A1	1.49

ΣΥΝΤΕΤΑΓΜΕΝΕΣ ΚΟΡΥΦΩΝ ΙΔΙΟΚΤΗΣΙΑΣ ΜΕ ΣΤΟΙΧΕΙΑ Α1,Α2,Α3,....,Α60,Α61,Α1

Κορυφή	X	Y
A1	600753.601	4058370.907
A2	600749.847	4058369.356
A3	600742.915	4058367.175
A4	600730.459	4058364.514
A5	600720.269	4058363.937
A6	600717.128	4058364.277
A7	600718.049	4058360.664
A8	600718.454	4058358.683
A9	600719.619	4058355.003
A10	600723.223	4058342.273
A11	600724.286	4058340.416
A12	600725.199	4058337.288
A13	600728.534	4058332.490
A14	600734.905	4058325.869
A15	600742.264	4058319.358
A16	600744.370	4058314.177
A17	600747.243	4058309.789
A18	600748.971	4058308.157
A19	600750.724	4058299.596
A20	600753.964	4058291.123
A21	600757.298	4058285.974
A22	600763.397	4058271.457
A23	600763.808	4058267.734
A24	600765.150	4058265.799
A25	600768.567	4058264.640
A26	600772.207	4058261.646
A27	600772.349	4058261.071
A28	600777.771	4058262.978
A29	600777.390	4058265.502
A30	600779.458	4058267.333
A31	600782.364	4058268.388
A32	600785.767	4058268.970
A33	600801.666	4058273.253
A34	600801.587	4058274.220
A35	600803.429	4058273.195
A36	600803.891	4058271.589
A37	600807.593	4058271.842
A38	600808.747	4058271.379
A39	600813.079	4058272.041
A40	600814.911	4058263.445
A41	600820.807	4058264.007
A42	600821.706	4058267.449
A43	600821.338	4058270.713
A44	600823.285	4058279.089
A45	600826.619	4058280.203
A46	600830.044	4058283.332
A47	600828.368	4058294.274
A48	600826.116	4058299.818
A49	600819.158	4058301.453
A50	600818.789	4058302.454
A51	600814.536	4058303.515
A52	600813.637	4058312.639
A53	600805.461	4058320.938
A54	600802.634	4058333.778
A55	600801.118	4058337.244
A56	600795.432	4058347.092
A57	600787.873	4058353.221
A58	600782.682	4058358.802
A59	600778.502	4058361.357
A60	600762.762	4058366.263
A61	600754.733	4058369.941

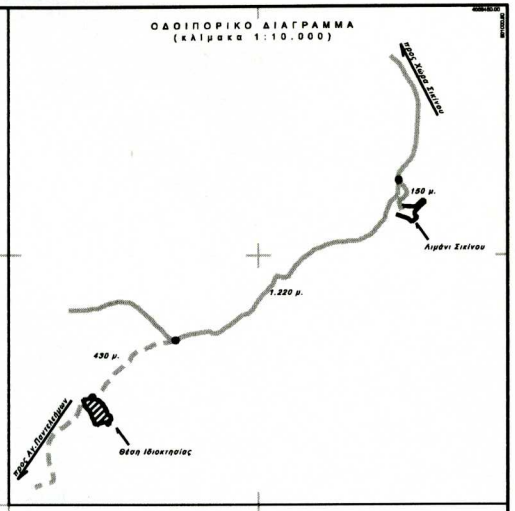

Παρατηρήσεις:

1) Το διάγραμμα είναι ενταγμένο στο κρατικό σύστημα συντεταγμένων ΕΓΣΑ87.
2) Η εξάρτηση καθώς και οι μετρήσεις πεδίου έγιναν από το Τρίγων. "Αλατρόνοια" με χρήση του GPS South S86 L1,L2.
3) Οι διαστάσεις και το εμβαδό της ιδιοκτησίας υπολογίστηκαν αναλυτικά από τις συντ/νες των κορυφών της.
4) Η ιδιοκτησία βρίσκεται σε απόσταση 230 μ. από την Θάλασσα.
5) Απαιτείται χαρακτηρισμός από το αρμόδιο Δασαρχείο.
6) Η αγροτική Οδός προ του 1945, φωτοερμηνεύεται σε Α/Φ του 1945 της περιοχής.

ΟΡΟΙ ΔΟΜΗΣΗΣ
(Π.Δ 10-5-2002 ΦΕΚ 402Δ,ΠΔ 24/31-5-1985,ΦΕΚ 270Δ, ΦΕΚ 3155Β/12-12-2013 και Νόμος 3937/ΦΕΚ 60Α/ 31.3.2011)

Εμβαδό αρτιότητας:	- Εντός Natura: 4.000 τμ
	- Εντός Natura: 10.000 τμ, κατά παρέκκλιση 4.000 τμ τα προϋπάρχοντα της 31-3-2011
Ελάχιστο πρόσωπο:	Ανάλογα με την οδό, 25 μ. ελάχιστο για τα μεταγενέστερα της 31-12-2003
Ποσοστό κάλυψης:	10%
Μέση κλίση γηπέδου:	<40%
Πλάγια όρια:	15 μ. από τα όρια του γηπέδου
	10 μ. από βασική έκταση
	20 μ. από μη οριθετημένο ρέμα, 15 μ. από οριοθετημένο ρέμα
	50 μ. από τον οριοθετημένο αιγιαλό
	20 μ. από επαρχιακή,δημοτική και αγροτική οδό
Ελάχιστο όριο κατάτμησης:	-Εκτός Natura 4.000 τμ με ελαχ. πρόσωπο σε οδό 25μ. ανάλογα την οδό
	-Εντός Natura 10.000 τμ με ελαχ. πρόσωπο σε οδό 25μ. ανάλογα την οδό
Λοιπές δεσμεύσεις:	: ΦΕΚ 80Α/2011,ΦΕΚ 402Δ/2002, ΦΕΚ 270Δ/1985
Επιτρεπόμενη δόμηση:	150 τμ
Μέγιστο Ύψος:	4,50 μ.
Υπόγειο:	Μέγιστο εμβαδό 30 τμ, η στάθμη της οροφής < 0,80 μ. από το διαμορφωμένο έδαφος

ΑΠΟΣΠΑΣΜΑ ΦΧΓΥΣ κλίμακας 1:5.000
(Πινακίδα 7589_1)

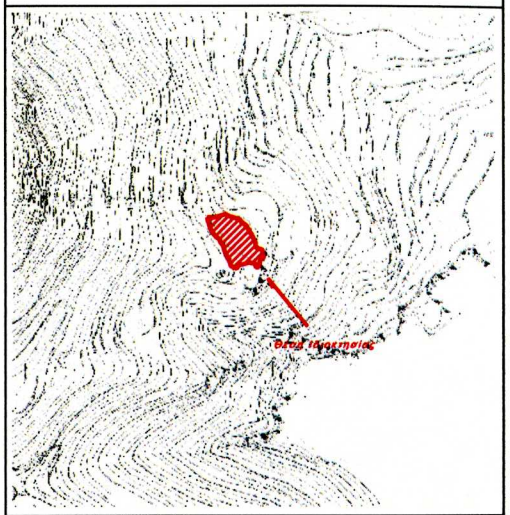

ΤΟΠΟΓΡΑΦΙΚΟ ΔΙΑΓΡΑΜΜΑ
ΙΔΙΟΚΤΗΣΙΑΣ
ΕΥΘΥΜΙΑΣ ΜΠΟΥΡΔΟΥ

ΕΡΓΟΔΟΤΗΣ: ΓΕΩΡΓΙΟΣ ΜΠΟΥΡΔΟΣ	ΘΕΣΗ	: "ΚΑΥΚΑΡΑ ΚΑΤΕΡΓΟΥ"
	ΟΙΚΙΣΜΟΣ	: -
	ΔΗΜΟΣ	: ΣΙΚΙΝΟΥ
	ΠΕΡΙΦΕΡΕΙΑΚΗ ΕΝΟΤΗΤΑ	: ΘΗΡΑΣ
	ΠΕΡΙΦΕΡΕΙΑ	: ΝΟΤΙΟΥ ΑΙΓΑΙΟΥ
	ΙΔΙΟΚΤΗΣΙΑ	: Α1,Α2,Α3,....,Α60,Α61,Α1
	ΕΚΤΑΣΗ (τ.μ.)	: 6.783,37
	ΕΠΙΦ. ΚΤΙΣΜΑΤΩΝ(τ.μ.)	: 4,82 (Λοικτές Ερείπια)
	ΕΠΙΦ. ΒΟΗΘ.ΚΤΙΣΜ.(τ.μ.)	: -

ΤΟΠΟΓΡΑΦΙΚΟ ΔΙΑΓΡΑΜΜΑ

ΔΗΛΩΣΗ 851/77:
Ο υπογράφων
Νίκος Γαβανάς
Αγρονόμος Τοπογράφος μηχανικός
Θήλυνο

ΔΗΛΩΣΗ 1337/83 :
Ο υπογράφων
Νίκος Γαβανάς
Αγρονόμος Τοπογράφος μηχανικός
Θήλυνο

Οι κ ιδιοκτησία με γραμμές Α1,Α2,Α3,....,Α60,Α61,Α1 είναι εντός αρχίδιου, εντός οριών οικισμού και εντός της ζώνης 200 μ. σκατέσωθεν των τερματικών ορίων της ζώνης Natura (απαιτείται αυτοψία από την αρμόδια επιτροπή για να καθορισεί η σαφής θέση της ιδιοκτησίας σε σχέση με την ζώνη Natura) και με μέση κλίση<40% και είναι άρτια και οικοδομήσιμη με επιφάνεια Δασαρχείου. Όλα τα σκαπτόμενα πάντα σύμφωνα με τις ισχύοντες πολεοδομικές και οικοδομικές διατάξεις (Π.Δ 10-5-2002 ΦΕΚ 402Δ, Π.Δ 24/31-5-1985,ΦΕΚ 270Δ ΦΕΚ 3155Β/12-12-2013 και Νόμος 3937/ΦΕΚ 60Α/ 31.3.2011) και δεν θα γίνει τον τροπικού διαμόρφωσης σύστημα διαθέσης, επ' αριθμό 91/2016 του αρμοδιοδείου θέρους.

Οι κ ιδιοκτησία με γραμμές Α1,Α2,Α3,....,Α60,Α61,Α1 δεν ανήκουν στις διατάξεις του νόμου 1337/83 και δεν αφείλουν εκφορά σε γη ή χρήμα.

Όριο Ιδιοκτησίας
Κύρια Ισοψής
Συμμετρόπερίφραξη
Ξερολιθιά
Φράξη Πρασιάς
Ερείπιο
Κύτταρα

19 ΜΑΡΤΙΟΥ 2016

ΚΩΔΙΚΟΣ ΜΕΛΕΤΗΣ : 507/2014-2016
ΑΡΙΘΜΟΣ ΣΧΕΔΙΟΥ : 02
ΕΙΔΟΣ ΜΕΛΕΤΗΣ : ΜΕΛΙΔ

ΚΛΙΜΑΚΑ 1:500

ΓΑΒΑΝΑΣ ΒΑΣ. ΗΛΙΑΣ
ΑΓΡΟΝΟΜΟΣ & ΤΟΠΟΓΡΑΦΟΣ ΜΗΧΑΝΙΚΟΣ ΕΜΠ
ΣΙΚΙΝΟΥ ΜΥΤΙΛΗΝΗΣ ΣΟΥΡΤΣΗΣ ΟΤ
ΜΗΛΟΣ Τ.Κ & ΑΡ.ΜΗΤΡΩΟΥ 124971
ΑΔΑ: ΒΑΣ ΚΟΥ ΑΡΙΘΜΟΣ ΑΔΕΙΑΣ 3188
ΚΛΗΡΑ ΕΚΚ ΚΟΥ ΑΦΜ 043 10
Τ.Κ.Α. 22500 ΔΥΠΟΝ ΚΙΝΗ 6946 904 924

Top Topo

ΗΛΙΑΣ ΓΑΒΑΝΑΣ Αγρονόμος & Τοπογράφος Μηχανικός ΕΜΠ - Μέλος Τ.Ε.Ε. ΑΜ: 104971
Δ/νση: Χώρα Σικίνου, Σίκινος ΤΚ 84010, Τηλ-Φαξ: 22860-51104, Κιν: 6946 904924
E-mail: info@toptopo.com, Url: www.toptopo.com