

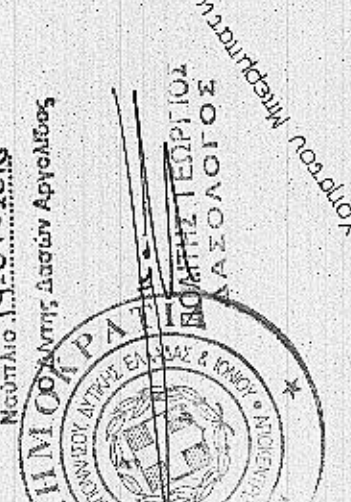
ΚΟΡΥΦΗ	X	Y
1	424570.01	4169290.14
2	424538.42	4169278.37
3	424523.49	4169275.26
4	424505.25	4169277.32
5	424497.33	4169276.54
6	424489.13	4169292.49
7	424502.85	4169305.20
8	424513.38	4169310.57
9	424529.96	4169313.92
10	424545.36	4169319.68
11	424573.15	4169326.59
12	424591.40	4169334.19
13	424609.00	4169343.47
14	424626.51	4169359.04
15	424636.83	4169365.42
16	424640.37	4169353.18
17	424645.17	4169341.05
18	424649.59	4169333.04
19	424652.27	4169327.83
20	424653.13	4169324.92
21	424653.13	4169321.71
22	424652.72	4169319.68
23	424651.47	4169316.69
24	424648.67	4169312.04
25	424636.59	4169296.83
26	424630.56	4169290.98
27	424630.99	4169281.60
28	424598.50	4169290.96
29	424581.06	4169293.95

Η ΕΞΗΡΤΗΣΗ ΕΓΙΝΕ ΜΕ ΕΠΙΘΕΤΑ ΜΕΣΑ ΑΠΟ ΤΑ ΚΑΤΩΘΙ ΤΡΙΓΩΝΟΜΕΤΡΙΚΑ

ΚΟΡΥΦΗ	X	Y	Z
ΑΝΩΤΗ	425019.962	4169081.897	193.13
ΑΥΤΟΚΟΡΥΦΗ	414074.292	4173374.847	862.87
ΚΟΡΥΦΩΤΗ	424719.233	4170989.068	130.94

Β Α Τ Υ Μ Ι Δ Ι Ο Ν Υ Σ Ι Ο Υ  
 ΕΠΙΣΤ. 87 Ελληνικό Γεωδαιτικό Σύστημα Αναφοράς  
 Εξισωτικές:  $U_{\text{GRS}} = 80$  με  $U_{\text{WGS84}} = 6378137$ ,  $f = 1/299,2572236$   
 Στο κεντρικό ημισφαίριο αναφοράς το  $\lambda_0 = 500,000$   
 Γεωφυσικό πλέγμα αναφοράς:  $00^{\circ} 00' 00''$   
 Σύντ. Κλίμακος:  $k = 0,000997123$   
 Υψομετρική αναφορά: Μεση Στάθμη Βαλκανός  
 ΚΑΔ ΝΑΥΤΙΜΟΝΟΡΜΗΣ ΚΩ. 1400,000  
 φ=37' 45", λ=0' 45"

Συνοδεύεται την με αριθμό  
 Δ.Υ. 19.04.96.6, αντιστοίχου  
 Νομότου 19-04-96  
 Ο Ενεργήσας Πρωτοβούλος  
**ΕΥΑΓΓΕΛΟΣ ΒΑΡΔΑΚΑΙ**  
 ΔΑΣΟΛΟΓΟΣ



το παρόν ανήκει στην επιχείρηση  
 στην **ΟΔΙΑ 13334**  
 Πρώτη Χωροταξία  
 της Εθνικής Δασικής Αρχής  
 Νομότου 19.04.96.6

**Υ Π Ο Μ Ν Η Μ Α**

- 1- Όροι Δομητικής Π.Δ. 647/10/1978 (ΦΕΚ 538 ΔΤ, όπως τροποποιήθηκε με τα Π.Δ. 24/31/1985 (ΦΕΚ 270Δ) και τα ν.ομ. 3212/2003 (ΦΕΚ 308Α)
  - 11- Ελαχιστή επιφάνεια 4000 M<sup>2</sup>
  - 12- Ελαχιστή Πλάτος σε καίμαχρηστο χώρο 25 μ.
  - 13- Μέγιστο ποσοστό καλύψεως 10%
  - 14- Απόσταση κτιρίων από ορία 45 M, στο ρεμά και δασική εκτάση 40 M
  - 15- Μέγιστος αριθμός οραθών 2
  - 16- Μέγιστος συντελεστής δομησης 0,2
  - 17- Μέγιστος υψος κτιρίου 7,50 M
- 2- Εξισών οροι δομησης καθορίζονται με τα ιδία Π.Δ. για κάθε κατηγορία κτιρίων
- 3- ΕΝΘΑΔΟΝ ΑΓΡΟΚΤΗΜΑΤΟΙ

Ε (12,34,5,6,7,8,9,10,11,12,13,14,15,16,17,18,19,20,21,22,23,24,25,26,27,28,29,0) = 666551 μ<sup>2</sup>

Υ Π Ε Υ Θ Υ Ν Η Δ Η Λ Ω Σ Η

Αρμόδια υπεύθυνα σύμφωνα με το νόμο 681/77 και με γνώμη της συνέλευσης του νομού 286 για φοβή αθέτη, ότι το Αρκετό της παραγράφου 3 είναι Άρτο και Πυρκαχιά, όπως ορίζεται με τους ισχύοντες Πυρκαχιακές Διατάξεις. Εφαρμόζονται οι διατάξεις της Πράξης απόφασης 440 μετρωθ. Δεν υπάρχουν στις διατάξεις του Ν1637/88 περί Εμφύλιου σε 37 και σε κρημα. Τα όρια υποδεικνύονται από τους βδοκίμους.

Ο Δ Η Λ Ω Σ

ΜΠΕΛΕΣΙΩΤΗΣ ΜΙΧΑΗΛ  
 ΤΟΠΟΓΡΑΦΟΣ ΜΗΧΑΝΙΚΟΣ  
 ΑΡ.Μ. ΜΗΤΡΩΟΥ Τ.Ε.Ε. 4973  
 ΑΡ.Α. ΝΑΥΤΙΜΟΝΟΡΜΗΣ 1400,000  
 ΑΡ.Α. ΟΥΔΕΤΩΜΕΣ 1.000,000  
 ΑΡ.Α. ΝΑΥΤΙΜΟΝΟΡΜΗΣ 1400,000  
 ΑΡ.Α. ΟΥΔΕΤΩΜΕΣ 1.000,000

**ΙΔΙΟΚΤΗΤΗΣ:** ΕΥΑΓΓΕΛΟΣ ΓΕΩΡΓΑΡΟΣ  
 ΑΝΤΩΝΙΟΣ ΓΕΩΡΓΑΡΟΣ



**ΕΡΓΟ:** ΑΠΟΤΥΠΩΣΗ ΑΓΡΟΤΕΜΑΧΙΟΥ

**ΘΕΣΗ:** "ΤΩΝΙΑ" - ΝΕΑΣ ΕΠΙΔΑΥΡΟΥ  
 - ΔΗΜΟΥ ΕΠΙΔΑΥΡΟΥ ( εκτός σχεδίου )

**ΜΕΛΕΤΗΤΗΣ:** ΜΠΕΛΕΣΙΩΤΗΣ ΜΙΧΑΗΛ

ΘΕΜΑ ΣΧΕΔΙΟΥ  
**ΤΟΠΟΓΡΑΦΙΚΟ ΔΙΑΓΡΑΜΜΑ**  
 ΑΡΙΘΜΟΣ ΣΧΕΔΙΟΥ  
 Α1

ΚΛΙΜΑΚΑ 1:500  
 ΚΩΔ. : 990b  
 ΧΡΟΝΟΣ ΜΕΛΕΤΗΣ : 20-02-2016

ΥΠΟΓΡΑΦΗ  
  
 ΣΦΡΑΓΙΔΑ  


ΜΠΕΛΕΣΙΩΤΗΣ ΜΙΧΑΗΛ  
 ΤΟΠΟΓΡΑΦΟΣ ΜΗΧΑΝΙΚΟΣ  
 ΑΡ.Μ. ΜΗΤΡΩΟΥ Τ.Ε.Ε. 4973  
 ΑΡ.Α. ΝΑΥΤΙΜΟΝΟΡΜΗΣ 1400,000  
 ΑΡ.Α. ΟΥΔΕΤΩΜΕΣ 1.000,000  
 ΑΡ.Α. ΝΑΥΤΙΜΟΝΟΡΜΗΣ 1400,000  
 ΑΡ.Α. ΟΥΔΕΤΩΜΕΣ 1.000,000