ΑΠΟΣΠΑΣΜΑ ΦΥΛΛΟΥ ΧΑΡΤΟΥ ΓΥΣ

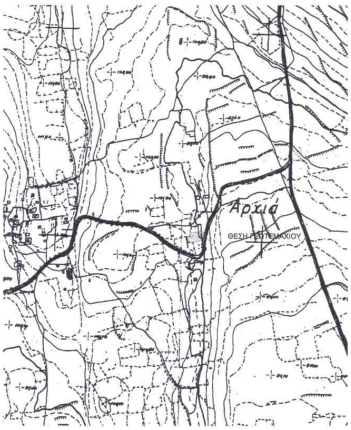

ΦΩΤΟΓΡΑΦΙΑ 1

ΦΩΤΟΓΡΑΦΙΑ 2

ΦΩΤΟΓΡΑΦΙΑ 3

ΥΠΟΜΝΗΜΑ

Γεωτεμάχιο υπό στοιχεία (1,2,3,4,5,6,7,8,9,10,11,12,13,14,15,16,17,18,19,1) εμβαδού 799,60τμ
Θέση: "Αρχιά" οικισμού Κεχριάνικα του Τοπικού Διαμερίσματος Κοίτας της
Δημοτικής Ενότητας Οπλίου του Δήμου Ανατολικής Μάνης
(Δυσπτης Σταυρούλα Βουδικλάρη του Θεοδώρου

Στο γεωτεμάχιο υπάρχει παραδοσιακό κτιριακό συγκρότημα που αποτελείται από δύόροφο πελαιό λιθόκτιστο πυργόσπιτο (Α), του οποίου έχει καταρρεύσει η στέγη του α' ορόφου, και τριώροφο ωψικορμο πελαιό λιθόκτιστο πύργο (Β), του οποίου έχει καταρρεύσει ο τρίτος όροφος και το μεσοπάτωμα (οροφή α' ορόφου).

Η επιφάνεια του πυργόσπιτου (Α) είναι:
στο ισόγειο Ε[Α.1]=[(7,21+7,73)/2 Χ(10,03+9,48)/2)+(2,13Χ1,39)=72,86+2,96=75,82τ.μ.
και στον α' όροφο Ε[Α.2]=[(7,21+7,73)/2 Χ (10,03+9,48)/2)=72,86 τ.μ.

Η επιφάνεια του πύργου (Β)είναι:
στο ισόγειο Ε[Β.1]=[(4,31+6,52)/2 Χ(4,89+5,07)/2]+(1,35Χ3,09)=31,95+4,17=36,12τ.μ.
στον α' όροφο Ε[Β.2]=[(4,31+6,52)/2 Χ (4,87+5,04)/2]=31,79 τ.μ.
και ο κατεστραμμένος β' όροφος Ε[Β.3]=[(4,31+6,52)/2 Χ (4,87+5,04)/2]=31,79 τ.μ.

ΔΗΛΩΣΗ ΙΔΙΟΚΤΗΤΗ (Ν. 4030/2011)
Οι υπογεγραμμένες Σταυρούλα Σπανού-Βουδικλάρη και Γεώργιος Σπανός, ιδιοκτήτης, δηλώνουμε ότι:
• τα δύο του γεωτεμαχίου με στοιχεία (1, 2, 3, 4, 5, 6, 7, 8, 9, 10, 11, 12, 13, 14, 15, 16, 17, 18, 19, 1) και εμβαδόν 799,60 τ.μ. που βρίσκεται στην θέση "Αρχιά" οικισμού Κεχριάνικα του Τοπικού Διαμερίσματος Κοίτας της Δημοτικής Ενότητας Οπλίου του Δήμου Ανατολικής Μάνης υποβάλθηκαν από εμάς, και
• ευδυνόμαστε για την ακρίβεια των δηλωμένων αρίων του γεωτεμαχίου και για την ύπαρξη και την αίτια του δικαιώματος μας να ζητήσουμε την έκδοση άδειας δόμησης.
Κεχριάνικα Κοίτας, Ιούνιος 2016
Οι Δηλούντες

ΔΗΛΩΣΗ ΜΗΧΑΝΙΚΟΥ (Ν. 651 /77)
Δηλώνω σύμφωνα με τα νόμιμα για το γεωτεμάχιο με στοιχεία (1, 2, 3, 4, 5, 6, 7, 8, 9, 10, 11, 12, 13, 14, 15, 16, 17, 18, 19, 1) και εμβαδόν 799,60 τ.μ., ότι:
α) δεν είναι άρτια και οικοδομήσιμη ως προς το εμβαδόν και τις διαστάσεις σύμφωνα με τις πολεοδομικές διατάξεις που ισχύουν σήμερα.
β) βρίσκεται στην θέση "Αρχιά" οικισμού Κεχριάνικα του Τοπικού Διαμερίσματος Κοίτας της Δημοτικής Ενότητας Οπλίου του Δήμου Ανατολικής Μάνης
γ) δεν εμπίπτει στις διατάξεις του νόμου 1337/83 περί εαφορών σε γη και χρήμα.
δ) ενός αυτού δε διέρχονται ενέχεις γραμμές μεταφοράς υψηλής τάσης της ΔΕΗ ή φυσικού αερίου.
ε) εντός αυτού υπάρχουν ελαιόδενδρα και
στ) αυτής αυτού ή σε απόσταση μικρότερη των 20 μ από αυτό δεν διέρχεται ρέμα.
Ιούνιος 2016

Ο Δηλών Μηχανικός

ΚΩΣΤΑΣ Γ.ΧΑΤΖΗΑΝΤΩΝΙΟΥ
ΔΙΠΛΩΜ.ΠΟΛΙΤΙΚΟΣ ΜΗΧΑΝΙΚΟΣ
ΕΘΝΙΚΟΥ ΜΕΤΣΟΒΙΟΥ ΠΟΛΥΤΕΧΝΕΙΟΥ
ΜΕΛΟΣ Τ.Ε.Ε.-ΑΡΙΘΜΟΣ ΜΗΤΡΩΟΥ 73193
ΕΛ.ΒΕΝΙΖΕΛΟΥ 1-ΝΑΞΟΣ-ΤΗΛ.2248023177
ΑΦΜ.016203610-ΔΟΥ ΚΩ

ΥΠΟΜΝΗΜΑ
Η αποτύπωση έγινε με γεωδαιτικό σταθμό STONEX S9 GNSS από το τριγωνομετρικό κτρο ΥΚΟΝ (551004).
x = 355035.899 ψ = 4042366.969 H = 184.931

ΠΑΡΑΤΗΡΗΣΕΙΣ
1. Τα δάφημμα είναι εντοπισμένα στο κρατικό σύστημα συντεταγμένων ΕΓΣΑ 87.
2. Οι διαστάσεις και τα εμβαδά υπολογίθηκαν ανελυτικά από τις συντεταγμένες των κορυφών.
3. Η εξάρτηση από το ΕΓΣΑ 87 πραγματοποιήθηκε με σύστημα GPS και κανονικής χρήση του Ελληνικού Συστήματος Εντοπισμού - HEPOS.
4. Η απόσταση από την θάλασσα είναι δυο γιλιάδες τετρακόσια εξήντα (2460) μέτρα.

Πδ. 24/31.05.1985 (Φ.Ε.Κ. 270 τ. Δ') – Όροι Δόμησης Εκτός Σχεδίου
Πδ 02/13.03.1994 (Φ.Ε.Κ. 1218 τ. Δ') – Όροι και Περιορισμοί Δόμησης της Λακωνικής Μάνης
Ν 3937/2011 Διατήρηση της βιοποικιλότητας και άλλες διατάξεις (Φ.Ε.Κ. 60/Α/31.03.2011)
ΝΟΚ 2012 Νόμος 4067/2012
Ελάχιστο Πρόσωπο : 25.0 m Κατά Κανόνα
20.0 m Προϊφιστάμενο της 31.12.2003
45.0 m Κατά Κανόνα**
25.0 m Προϊφιστάμενο της 17.10.1978**
20.0 m Προϊφιστάμενο της 17.10.1984**
10.0 m Προϊφιστάμενο της 02.07.1982**
Ελάχιστο Βάθος : 50.0 m Κατά Κανόνα
45.0 m Προϊφιστάμενο της 17.10.1978**
35.0 m Προϊφιστάμενο της 17.10.1984**
15.0 m Προϊφιστάμενο της 02.07.1982**
Ελάχιστο Εμβαδό : 10000.0 m2 Κατά Κανόνα
4000.0 m2 Προϊφιστάμενο της 17.3.2011
Επιτρεπόμενη Κάλυψη : 7%
Συντελεστής Δόμησης : 0.1 Κατά Κανόνα
200<E-4000≥0.02 m2 4000 m2 < E < 8000 m2 για κατοικία
280<(E-8000)x0.01 m2 8000 m2 < E για κατοικία
400.0 m2 Μέγιστο
Επιτρεπόμενο Ύψος : Δύο (2)
Μέγιστο Ύψος : 7.50 m + 2.00 m στέγη ή 1.20 m σπιθαίο
Απόσταση από Όρια : 15.00 m Κατά Κανόνα
20.00 m Από τον άξονα Περιπλοϊκης Επαρχιακής οδού
15.00 m Από τον άξονα Δευτερεύουσας Επαρχιακής, Δημοτικής και Κοινοτικής οδού
7.00 m Προϊφιστάμενα της 27.03.1981 (Μέγιστο πλάτος ογκόλιθου 10.00 m)
Οι πλάγιες και οπίσθιες αποστάσεις των κατά παράκλιση άρτιων και οικοδομήσιμων γηπέδων είναι
5.00 m Προϊφιστάμενο της 17.10.1978 και
Πρόσωπο ≥45.00 m, Βάθος ≥ 60.00 m

ΣΥΝΤΕΤΑΓΜΕΝΕΣ ΚΟΡΥΦΩΝ ΕΓΣΑ87:
ΓΕΩΤΕΜΑΧΙΟΥ

| | | |
|---|---|---|
| 1 | ( 356457.10, | 4042808.93) |
| 2 | ( 356451.48, | 4042799.37) |
| 3 | ( 356453.41, | 4042793.95) |
| 4 | ( 356456.46, | 4042794.80) |
| 5 | ( 356460.82, | 4042795.04) |
| 6 | ( 356467.45, | 4042796.06) |
| 7 | ( 356478.93, | 4042798.69) |
| 8 | ( 356491.75, | 4042802.09) |
| 9 | ( 356491.97, | 4042808.93) |
| 10 | ( 356492.59, | 4042815.50) |
| 11 | ( 356493.36, | 4042821.35) |
| 12 | ( 356487.51, | 4042821.22) |
| 13 | ( 356480.34, | 4042820.46) |
| 14 | ( 356473.64, | 4042820.37) |
| 15 | ( 356466.07, | 4042820.06) |
| 16 | ( 356461.88, | 4042819.84) |
| 17 | ( 356461.69, | 4042823.48) |
| 18 | ( 356461.02, | 4042830.72) |
| 19 | ( 356437.57, | 4042832.33) |

ΚΤΙΡΙΩΝ

| | | |
|---|---|---|
| 45 | ( 356480.76, | 4042812.66) |
| 46 | ( 356481.66, | 4042812.66) |
| 47 | ( 356481.85, | 4042807.57) |
| 48 | ( 356483.22, | 4042807.63) |
| 49 | ( 356483.31, | 4042803.93) |
| 50 | ( 356489.79, | 4042804.61) |
| 51 | ( 356489.25, | 4042811.66) |
| 52 | ( 356488.44, | 4042811.59) |
| 53 | ( 356487.80, | 4042816.93) |
| 54 | ( 356488.18, | 4042819.03) |
| 55 | ( 356488.97, | 4042821.15) |
| 12 | ( 356487.51, | 4042821.22) |
| 13 | ( 356480.34, | 4042820.46) |

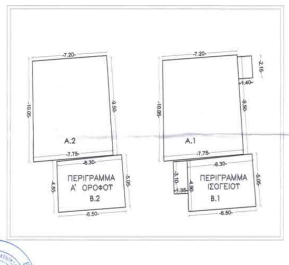


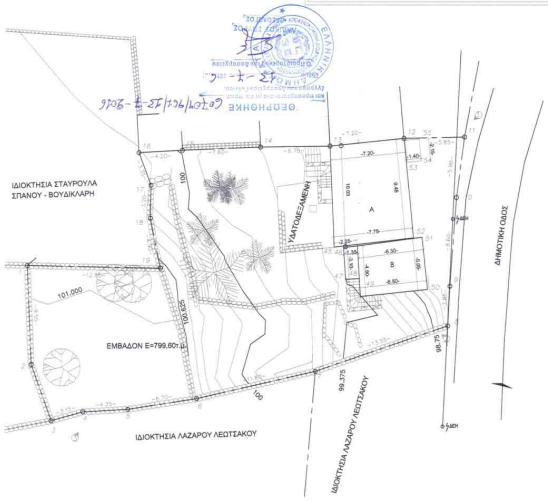


ΑΠΟΚΑΤΑΣΤΑΣΗ ΠΑΡΑΔΟΣΙΑΚΟΥ ΚΤΙΡΙΑΚΟΥ ΣΥΓΚΡΟΤΗΜΑΤΟΣ ΒΟΥΔΙΚΛΑΡΗ

Ιδιοκτήτης:
ΣΤΑΥΡΟΥΛΑ ΣΠΑΝΟΥ - ΒΟΥΔΙΚΛΑΡΗ
ΓΕΩΡΓΙΟΣ ΣΠΑΝΟΣ

Θέση έργου:
ΑΡΧΙΑΣ - ΚΕΧΡΙΑΝΙΚΑ
ΚΟΙΤΑΣ ΛΑΚΩΝΙΑΣ

μελέτη
ΛΥΜΠΕΡΟΠΟΥΛΟΥ ΕΥΦΡ.
Αρχιτέκτων μηχ.
ΧΑΤΖΗΑΝΤΩΝΙΟΥ ΚΩΝ/ΝΟΣ
Πολιτικός μηχ.
ΜΑΝΤΖΙΟΣ ΠΑΝΑΓΙΩΤΗΣ
Αρχιτέκτων μηχ.

αρχιτεκτονικό γραφείο
Ίδρις Λυμπεροπούλου
Κατσάνδρη 18
Αθήνα
ΤΗΛ. 210-8061699
FAX: 210-8061899

Θέμα σχεδίου **A01**

ΤΟΠΟΓΡΑΦΙΚΟ ΔΙΑΓΡΑΜΜΑ

κλίμακα 1:200

ΙΟΥΝΙΟΣ 2016

υπογραφή-σφραγίδα

ΚΩΣΤΑΣ Γ.ΧΑΤΖΗΑΝΤΩΝΙΟΥ
ΔΙΠΛΩΜ.ΠΟΛΙΤΙΚΟΣ ΜΗΧΑΝΙΚΟΣ
ΕΘΝΙΚΟΥ ΜΕΤΣΟΒΙΟΥ ΠΟΛΥΤΕΧΝΕΙΟΥ
ΜΕΛΟΣ Τ.Ε.Ε.-ΑΡΙΘΜΟΣ ΜΗΤΡΩΟΥ 73193
ΕΛ.ΒΕΝΙΖΕΛΟΥ 1-ΝΑΞΟΣ-ΤΗΛ.2248023177
ΑΦΜ.016203610-ΔΟΥ ΚΩ