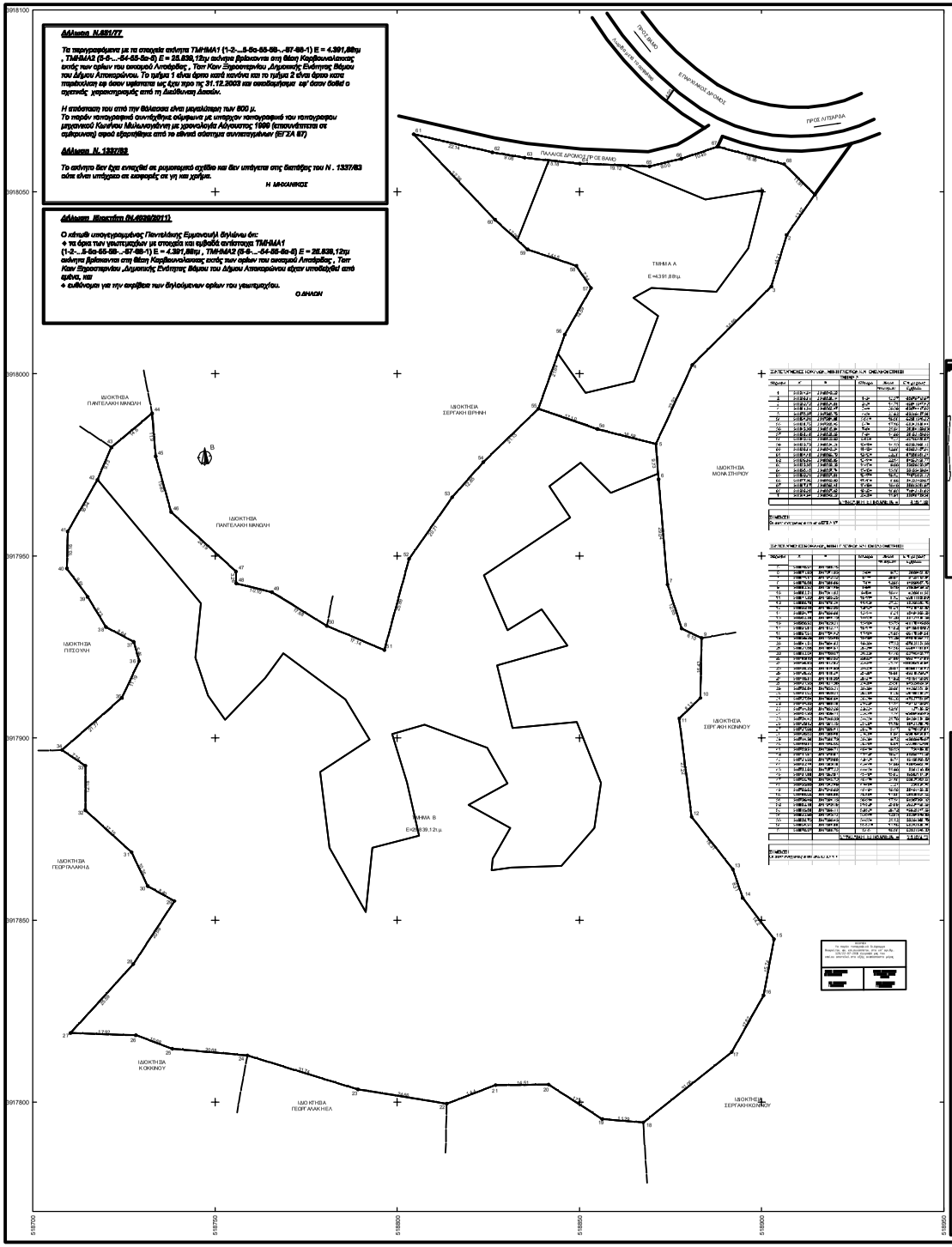

Δήλωση N.651/77

Τα περιγραφόμενα με τα στοιχεία ακίνητα ΤΜΗΜΑ1 (1-2-...5-5α-55-56-..-67-68-1) Ε = 4.391,88τμ , ΤΜΗΜΑ2 (5-6-...-54-55-5α-5) Ε = 25.839,12τμ ακίνητα βρίσκοντα στη θέση Καρβουνολάκκας εκτός των ορίων του οικισμού Λιτσάρδας , Τοπ Κοιν Ξηροστερνίου ,Δημοτικής Ενότητας Βάμου του Δήμου Αποκορώνου. Το τμήμα 1 είναι άρτιο κατά κανόνα και το τμήμα 2 είναι άρτιο κατα παρέκκλιση εφ όσον υφίσταται ως έχει προ της 31.12.2003 και οποδομήσεμα εφ' όσον δοθεί ο αχετικός χαρακτηρισμός από τη Διεύθυνση Δασών.

Η απόσταση του από την θάλασσα είναι μεγαλύτερη των 800 μ.
Το παρόν τοπογραφικό συντάχθηκε σύμφωνα με υπάρχον τοπογραφικό του τοπογραφου μηχανικού Κωνίνου Μιλωνογιάννη με χρονολογία Αύγουστος 1999 (επισυνάπτεται σε σμίκρυνση) αφού εξαρτήθηκε από το εθνικό σύστημα συντεταγμένων (ΕΓΣΑ 87)

Δήλωση N. 1337/83

Το ακίνητο δεν έχει ενταχθεί σε ρυμοτομικό σχέδιο και δεν υπάγεται στις διατάξεις του N . 1337/83 ούτε είναι υπάχρεο σε εισφορές σε γη και χρήμα.

Η ΜΗΧΑΝΙΚΟΣ

Δήλωση Ιδιοκτήτη (N.4039/2011)

Ο κάτωθι υπογεγραμμένος Παντελάκης Εμμανουήλ δηλώνω ότι:
+ τα όρια των γεωτεμαχίων με στοιχεία και εμβαδά αντίστοιχα ΤΜΗΜΑ1 (1-2-...5-5α-55-56-..-67-68-1) Ε = 4.391,88τμ , ΤΜΗΜΑ2 (5-6-...-54-55-5α-5) Ε = 25.839,12τμ ακίνητα βρίσκοντα στη θέση Καρβουνολάκκας εκτός των ορίων του οικισμού Λιτσάρδας , Τοπ Κοιν Ξηροστερνίου ,Δημοτικής Ενότητας Βάμου του Δήμου Αποκορώνου είχαν υποδειχθεί από εμένα, και
+ ενδιάνομαι για την ακρίβεια των δηλούμενων ορίων του γεωτεμαχίου.

Ο ΔΗΛΩΝ

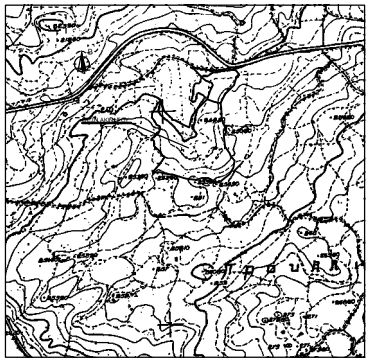

ΑΠΟΣΠΑΣΜΑ ΧΑΡΤΗ ΓΥΣ ΠΕΡΙΟΧΗ ΛΙΤΣΑΡΔΑΣ
ΚΛΙΜΑΚΑ 1:5.000



ΑΝΤΙΓΡΑΦΟ ΤΟΠΟΓΡΑΦΙΚΟΥ ΔΙΑΓΡΑΜΜΑΤΟΣ
ΜΗΧΑΝΙΚΟΥ ΚΟΝΝΟΥ ΜΥΛΩΝΟΓΙΑΝΝΗ

ΕΜΒΑΔΟΝ ΓΕΩΤΕΜΑΧΙΟΥ

Ε 1-2-...-5-5α-55-56-...-67-68-1 = 4.391,88τμ
Ε 5-6-...-54-55-5α-5 =25.839,12τμ

ΠΑΡΑΤΗΡΗΣΕΙΣ:
1. Το διάγραμμα είναι εντεγμένο στο κρατικό σύστημα συντεταγμένων ΕΓΣΑ '87
2. Οι διαστάσεις και το εμβαδά υπολογίστηκαν ανεξαρτικά από τις συντεταγμένες των κορυφών
3. Η εξάρτηση από το ΕΓΣΑ '87 πραγματοποιήθηκε με σύστημα GPS και κάνοντας χρήση διεδομένων του σταθμού TUC2 του πολυτεχνείου Κρήτης.

ΤΟΠΟΓΡΑΦΙΚΟ ΔΙΑΓΡΑΜΜΑ

Ιδιοκτήτης: ΠΑΝΤΕΛΑΚΗΣ ΠΑΝΑΓΙΩΤΗΣ

Θέση : ΚΑΡΒΟΥΛΑΚΚΑΣ - ΕΚΤΟΣ ΟΙΚΙΣΜΟΥ - ΛΙΤΣΑΡΔΑ - ΤΟΠΙΚΗ ΚΟΙΝΟΤΗΤΑ ΞΗΡΟΣΤΕΡΝΙΟΥ - ΔΗΜ. ΕΝΟΤΗΤΑ ΒΑΜΟΥ - ΔΗΜΟΥ ΑΠΟΚΟΡΩΝΟΥ

Επιφάνειες : ΤΜΗΜΑ Α (1-2-..-5,5α,55-56-..-68-1) = 4.391,88 μ2
ΤΜΗΜΑ Β (5-6-...-54-55-5α-5) = 25.839,12μ2

Μελετητής :	ΑΝΔΡΙΑΝΑΚΗ ΑΡΓΥΡΩ ΠΟΛΙΤΙΚΟΣ ΜΗΧΑΝΙΚΟΣ Α.Π.Θ. Αποκορώνου 7 - Χανιά Τηλ. 28210 53479
Κλίμακα :	1 : 500
Χρόνος μελέτης :	ΝΟΕΜΒΡΙΟΣ 2015
	Η Συντάξασα Χανιά