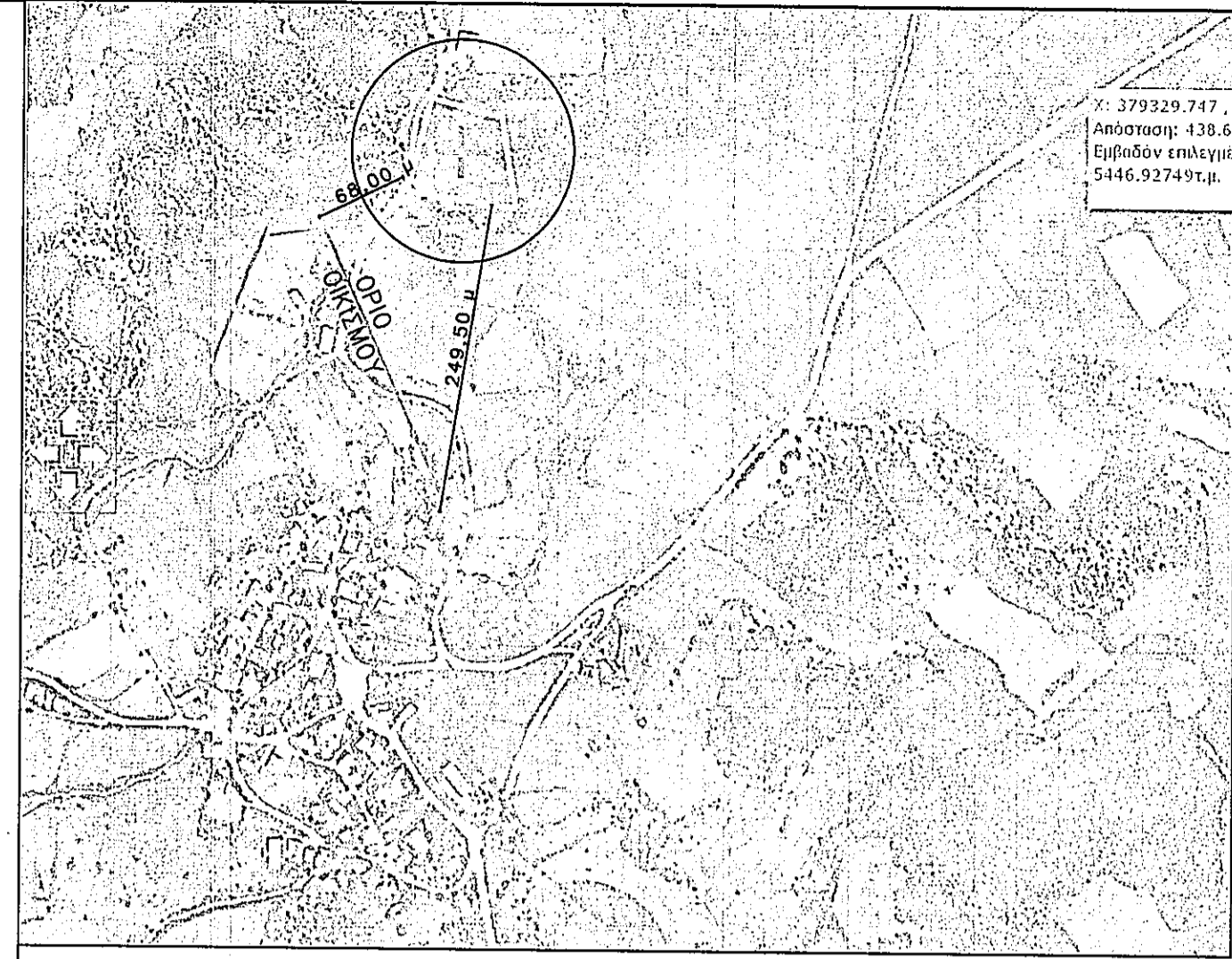


ΑΠΟΣΠΑΣΜΑ ΧΑΡΤΗ ΑΝΑΔΕΙΞΙΜΟΥ
ΚΛΙΜΑΚΑ 1:5.000

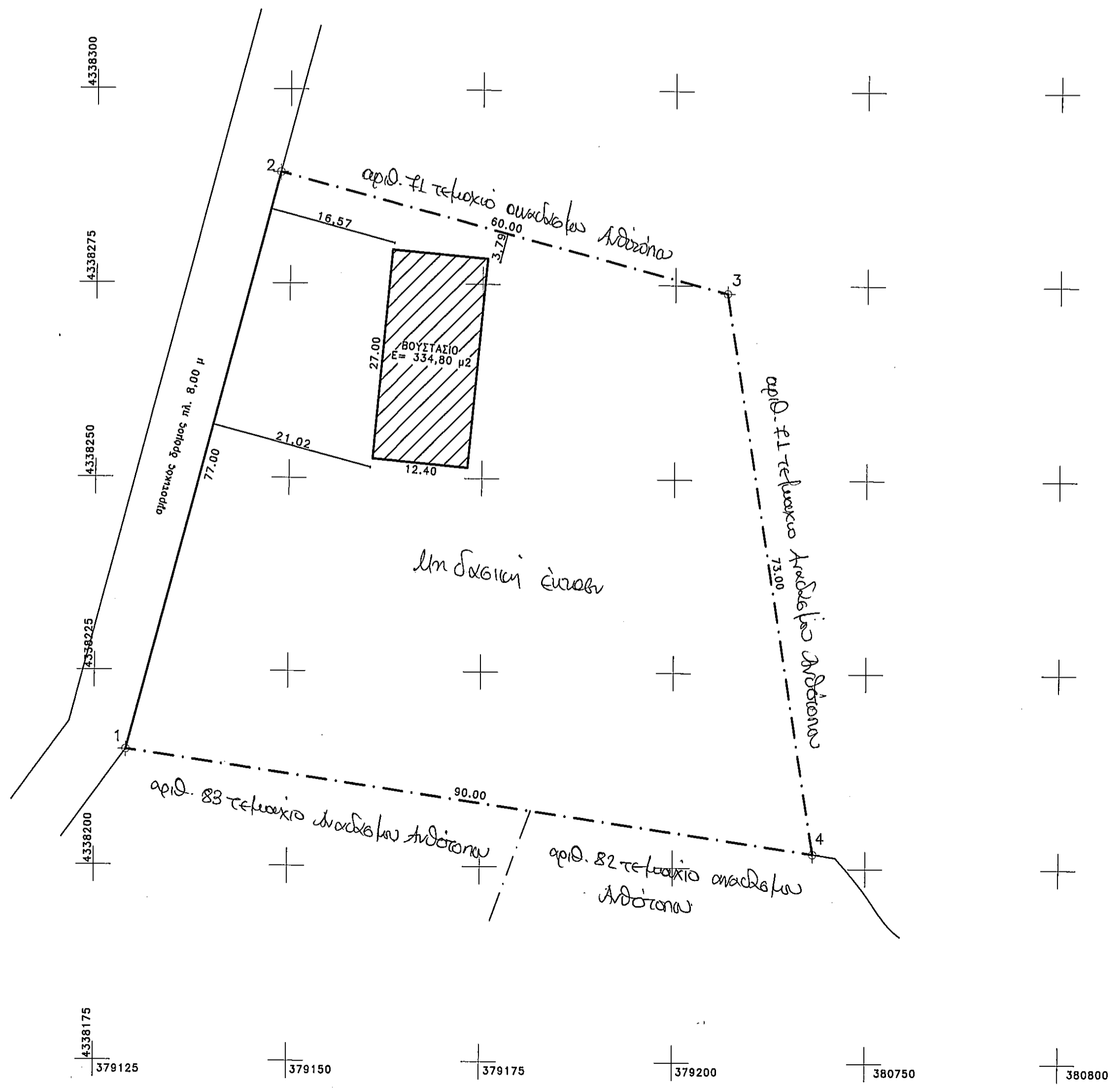
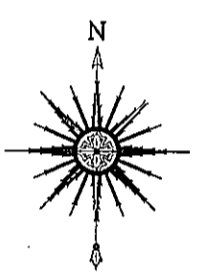


ΑΠΟΣΠΑΣΜΑ ΧΑΡΤΗ ΚΤΗΜΑΤΟΛΟΓΙΟΥ
ΚΛΙΜΑΚΑ 1:5.000

ΕΠΙΤΡΕΠΟΜΗΝΗ ΚΑΛΥΨΗ = $0,10 \cdot 5.446,97 = 544,70 \mu^2$
 ΠΡΑΓΜΑΤΟΠΟΙΟΥΜΗΝΗ ΚΑΛΥΨΗ = $27,00 \cdot 12,40 = 334,80 \mu^2 < 544,70 \mu^2$
 ΕΠΙΤΡΕΠΟΜΗΝΗ ΔΟΜΗΣΗ = $0,20 \cdot 5.446,97 = 1089,39 \mu^2$
 ΠΡΑΓΜΑΤΟΠΟΙΟΥΜΗΝΗ ΔΟΜΗΣΗ = $3334,80 \mu^2 < 1089,39 \mu^2$

ΣΥΝΤΕΤΑΓΜΕΝΕΣ ΕΓΣΑ 87

A/A	ΣΥΝΤΕΤΑΓΜΕΝΕΣ X	ΣΥΝΤΕΤΑΓΜΕΝΕΣ Y
1	379129.111	4338214.809
2	378148.750	4338289.262
3	379206.766	4338273.959
4	379218.174	4338201.866



ΥΠΟΜΝΗΜΑ

- Οριο μπλεδού : Α.Β.Γ.Δ.Α.
- Εμβαδόν = 5.446,97 μ²
- Οροι Δόμησης**

κανόνας	περέκλιση	μπλεδο
(Π.Δ.της 31.5.85 και Ν.3212, ΦΕΚ 308Α/31.12.2003)	προ 31.12.2003	
Π= 25 μ		Π= 77,00 μ
Ε= 4.000 μ ²	Ε= 4.000 μ ²	Ε= 5.446,97 μ ²
Κ= 10 %		ορτιο και οικοδομησιμο κατά κανόνα
Δ= 15,00 μ		
Σ.Δ.= 0,20		
Η= 7,50 μ (+1,20 μ για στέγη)		
Σ.Ο.= 5*Σ.Δ.		
ΟΡΟΦΟΙ : 2		
- Υψομετρική αβεβαιότητα**
Ορίζεται η τομή του περιγράμματος του κτιρίου με το μύρι φυσικό ή διαμορφωμένο έδαφος.
- Άδεια ιδιοκτήτη**
Ο υπογράφων Γιαννάκος Α. Β. Γ. Δ. Α. έχει ιδιοκτησία του μπλεδού με τα στοιχεία 1.2.3.4.1, που φαίνεται στο τοπογραφικό διάγραμμα αυτό, δηλώνει ότι τα όρια που υποπίπτει σ'αυτά είναι ορθά.
Ο δηλώνων:

ΕΠΙΤΡΕΠΟΜΕΝΕΣ ΑΠΟΣΤΑΣΕΙΣ ΚΤΗΝΟΤΡΟΦΙΚΩΝ ΕΓΚΑΤΑΣΤΑΣΕΩΝ ΑΠΟ ΠΟΛΕΙΣ, ΟΡΙΑ ΟΙΚΙΣΜΩΝ κλπ.

40 αμελόμενες ελεύθερες βοσκές = $40 / 2 = 20$ ισοδύναμα

Επιτρ. απόσταση από ορια οικισμού < 500 κατοίκων = 150 μ
 Επιτρ. απόσταση από επαρχιακό δρόμο = χωρίς περιορισμό
 Πραγματ. απόσταση μπλεδού από επαρχιακό δρόμο = 420,00 μ
 Πραγματ. απόσταση μπλεδού από ορια οικισμού < 500 κατοίκων = 68 μ < 150 μ
 Πραγματ. απόσταση βοσασταίου από το πλησιέστερο σπλι του οικισμού Ανωτόπου = 295 > 150 μ

ΕΓΚΛΗΤΗΡΙΑΣ
 Α. Β. Γ. Δ. Α.
 21/7/2016
 Ο Δασάρχης

ΓΕΩΡΓΙΟΣ ΚΩΝΣΤΑΝΤΙΝΙΔΗΣ
 2425/127683
 21/7/2016
 Ο Δασάρχης

εργοδότης	ΓΙΑΝΝΑΚΟΣ Α. Β. Γ. Δ. Α.	
έργο	ΤΑΚΤΟΠΟΙΗΣΗ ΣΤΑΥΛΙΚΗΣ ΕΓΚΑΤΑΣΤΑΣΗΣ ΜΕ ΤΟ Ν. 4178/2013	
τοποθεσία	Δ.Δ. ΑΝΘΩΤΟΠΟΥ Δ. ΑΛΜΥΡΟΥ Ν. ΜΑΓΝΗΣΙΑΣ (εκτός σχεδίου - θέση ΧΩΡΙΟ)	
μελετητής	ΜΑΜΟΥΡΑΣ ΚΩΝ-ΝΟΣ	
θέμα σχεδίου	ΤΟΠΟΓΡΑΦΙΚΟ ΔΙΑΓΡΑΜΜΑ	αριθμός σχεδίου A1
κλίμακας	1:500	σημασία - υπογραφή ΚΩΝ/ΜΟΣ ΜΑΜΟΥΡΑΣ ΠΤΥΧ ΠΟΛΙΤΕΧΝΙΚΟΣ ΤΕ-Ε Δ.Ε. ΜΕΛΟΣ Τ.Ε.Ε. ΑΡΧΙΤΕΚΤΟΝΩΝ 8418 ΜΥΡΜΙΔΙΟΝ 7 ΑΛΜΥΡΟΣ Η Α. 2 4 2 0 2 2 9 0 0 ΑΡΜ 01589042 Δ.Ο.Μ.Κ.Ε.Μ.Α.Τ.Μ.Α.Γ.Ν.Η.Σ.ΙΑ.Σ
ημερομηνία	ΙΑΝΟΥΑΡΙΟΣ 2016	
κωδικός		