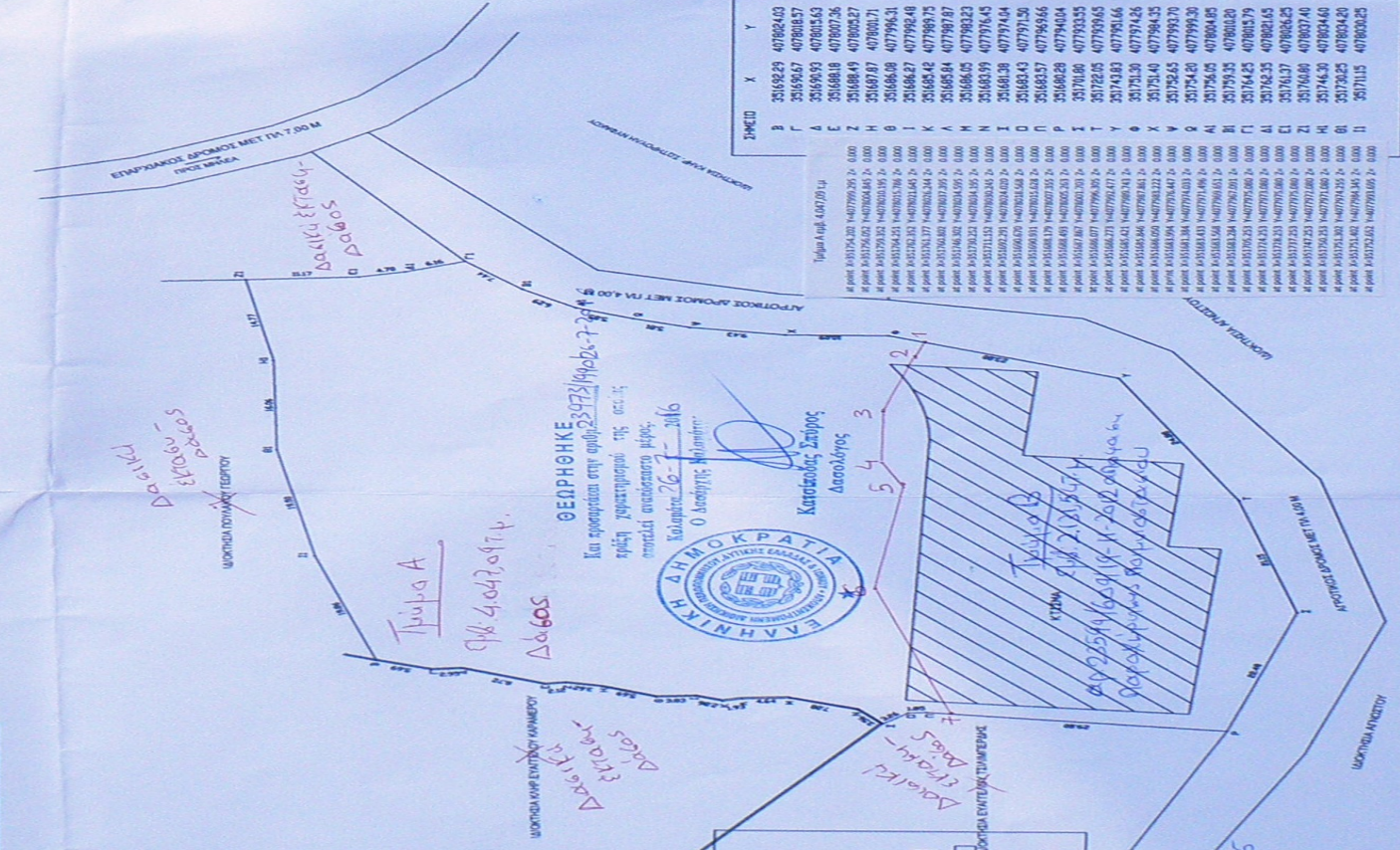
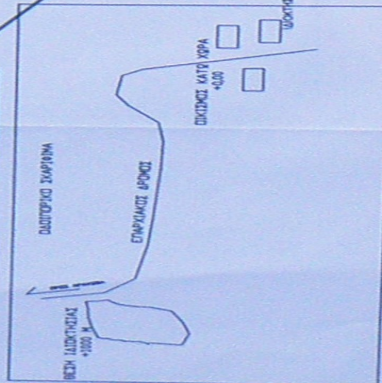



ΑΠΟΣΤΑΣΜΑ ΦΥΛΩΔΥ ΧΑΡΤΗ Γ.Υ.Σ. (73615) ΚΛΙΜΑΚΑΣ 1:5000
ΘΕΣΗ ΔΙΔΟΚΤΗΣΙΑΣ



Καρίδα 9-10-2015
Η Σουραβία
Επιμετρώς Άντρο
Δασολόγος

ΔΗΛΩΣΗ ΜΗΧΑΝΙΚΟΥ Ν.651177
Ο υπογεγραμμένος ΚΟΥΦΟΓΙΑΝΝΗΣ ΝΙΚΟΛΑΟΣ, Πολίτης Μηχανικός, δηλώνει υπεύθυνα ότι το συρραμμένο που φαίνεται στο παρόν τοπογραφικό διάγραμμα με τα στοιχεία Β., Δ.Α.1., ΙΙ, Α. Βρίσκεται ΕΚΤΟΣ ΣΧΕΔΙΟΥ ΠΩΝΗΣ ΕΚΤΟΣ ΟΙΚΙΣΜΟΥ, ΕΙΝΑΙ ΑΡΤΙΟ ΚΑΙ ΟΚΛΩΔΙΩΜΕΝΟ ΚΑΤΑ ΠΑΡΕΚΚΛΙΣΗ σύμφωνα με τις εφευρέσεις πολεοδομικές διατάξεις (ΔΙΧΟΣ ΑΥΤΟΝΟΜΑ ΔΑΣΥΡΧΕΙΟΥ)

ΤΙΤΛΟΣ ΑΡΘΡΩ. ΣΥΜ 17.341/12-08-1994(ΜΟΤΖΚΙ ΓΕΩΡΓΙΟΥ ΚΩΜΝΟΥ)

ΕΜΒΑΔΑ
Εμβαδόν Β. Δ.Α.1. ΙΙ Β = 6178,63 μ².

ΟΡΟΙ ΔΟΜΗΣΗΣ
ΤΕΝΙΚΟΙ ΟΡΟΙ ΔΟΜΗΣΗΣ: Π.Δ.24-5-85 (ΦΕΚ-270/031-5-85), όπως τροποποιήθηκε με το Ν.3212 (ΦΕΚ-3/08/01-12-03) ΚΑΤΑ ΚΑΝΟΝΑ.
Άρθρο 10 παρ. 1 α) Ασίαση = 4000 μ²
Πρόσθιο = 25 μ
ΚΑΤΑ ΠΑΡΕΚΚΛΙΣΗ:
Ασίαση = 4000 μ²
Δορυφή = 200 μ Ε-4000 μ Ο.Ο.
Κλίση = 10%
Αποστάσεις 0 = 15 μ.
Αρ. ορόφων = 2, παρ.
Μέγ. ύψος = 7,50 μ (+1,20 μ στέγη)

ΔΗΛΩΣΗ ΔΙΔΟΚΤΗΤΗ ΥΠΟΔΕΙΞΗΣ ΟΡΙΩΝ
(Της παρ. 7 του άρθρου 5 του Π.Δ. 87-99 ΦΕΚ 7958/13-7-93)
Ο υπογεγραμμένος ΝΙΑΚΑΚΟΣ ΑΝΤΩΝΙΟΣ ΤΟΥ ΑΝΑΣΤΑΣΙΟΥ ιδιοκτήτης του εμφορμένου στο παρόν τοπογραφικό διάγραμμα οικισμού ευθύνομαι για την ακρίβεια των δηλωμένων ορίων ορίων και για την ύπαρξη και την οπία του δικαιώματός μου να ζήσω την έκδοτη αναδομητικής αδείας.

Καρίδα ΙΑΝΟΥΑΡΙΟΥΣ 2011
Ο ΔΗΛΩΝ ΚΑΙ ΔΙΑΚΡΙΣΤΗΣ
ΝΙΑΚΑΚΗΣ
ΑΝΤΩΝΙΟΣ

ΤΕΧΝΙΚΟ ΓΡΑΦΕΙΟ
ΚΟΥΦΟΓΙΑΝΝΗ ΝΙΚΟΛΑΟΥ
ΠΟΛΙΤΙΚΟΥ ΜΗΧΑΝΙΚΟΥ

ΕΡΓΟ :
ΤΟΠΟΓΡΑΦΙΚΟ ΔΙΑΓΡΑΜΜΑ ΔΙΔΟΚΤΗΣΙΑΣ

ΕΡΓΟΔΟΤΗΣ :
ΝΙΑΚΑΚΟΣ ΑΝΤΩΝΙΟΣ

ΘΕΣΗ ΔΙΔΟΚΤΗΣΙΑΣ :
ΑΓΡΟΤΙΚΗ ΠΕΡΙΟΧΗ Τ.Κ ΜΗΛΕΑ ΔΗΜΟΥ ΔΥΤΙΚΗΣ ΜΑΧΗΣ ΤΟΠΟΝΥΜΙΟ ΓΕΝΤΑ

ΚΛΙΜΑΚΑ: 1/500 ΚΑΛΑΜΑΤΑ ΙΑΝΟΥΑΡΙΟΥΣ 2011

ΘΕΜΑ ΣΧΕΔΙΟΥ :
ΑΡ. ΣΧΕΔ. : Α1

ΤΟΠΟΓΡΑΦΙΚΟ ΔΙΑΓΡΑΜΜΑ
Α1

ΣΦΡΑΓΙΔΑ-ΥΠΟΓΡΑΦΗ : ΕΛΕΓΧΟΣ :

ΜΗΧΑΝΟΣ ΔΗΜ. ΚΟΥΦΟΓΙΑΝΝΗΣ
ΠΟΛΙΤΙΚΟΣ ΜΗΧΑΝΙΚΟΣ
ΠΑΝΕΠΙΣΤΗΜΙΟΥ ΑΘΗΝΑΣ
ΑΡ. ΜΗΤΡ. Ε.Ε. 99280
ΑΓ. ΔΗΜΗΤΡΙΟΣ ΜΕΤΑΝΕΩΤ. ΤΗΛ. 0697 21522
Α.Α.Μ. 13542362 ΤΟΥ ΚΑΛΑΜΑΤΑΣ