ΥΠΟΜΝΗΜΑ ΣΥΜΒΟΛΙΣΜΟΥ			
— —	Όρια ιδιοκτησίας	Σι Χ.ΥΨΜΜΜ.ΜΜΜ.	Σημείο Στάσης
Α	Κορυφή ιδιοκτησίας		Πρανές - πτώσ
(1)	Θέση λήψης φωτογραφίας		Πρανές - φρώδι
\\\\\	Υπάρχον κτίριο		Κύρια ισοϋψής
	Δρόμος -ίχνος δρόμου		Δευτέρουσα ισοϋψής
	Απόλυτο υψόμετρο (από Μ.Σ.Θ.)		
Η	Σχετικό υψόμετρο		

ΣΥΝΤΕΤΑΓΜΕΝΕΣ ΚΟΡΥΦΩΝ ΓΕΩΤΕΜΑΧΙΟΥ			
Α/Α	Χ	Υ	
Α	234310.038	4350191.942	30.00
Β	234334.234	4350209.677	20.00
Γ	234346.025	4350193.522	30.00
Δ	234321.829	4350175.787	20.00
Εμβαδό:	600 τ.μ.	Περίμετρος:	100 μ.

ΟΔΟΙΠΟΡΙΚΟ ΣΚΑΡΙΦΗΜΑ

ΑΠΟΣΠΑΣΜΑ Φ.Χ. Γ.Υ.Σ., ΚΛ. 1:50000 ΜΕ ΣΗΜΕΙΩΜΕΝΗ ΤΗ ΘΕΣΗ ΕΓΚΑΤΑΣΤΑΣΗΣ Σ/Β

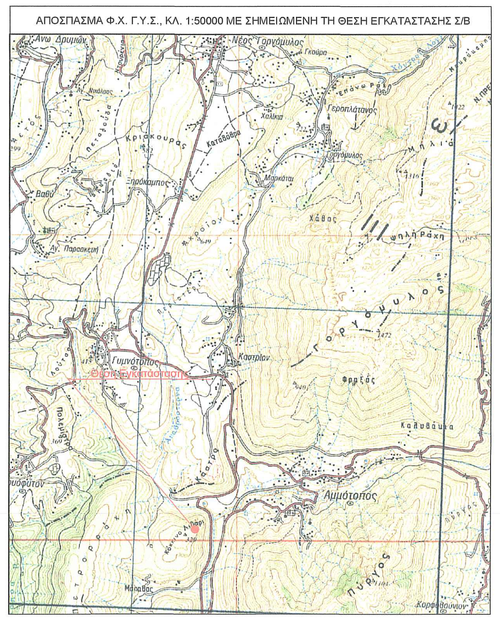

ΑΠΟΣΠΑΣΜΑ Φ.Χ. Γ.Υ.Σ., ΚΛ. 1:5000 ΜΕ ΣΗΜΕΙΩΜΕΝΗ ΤΗ ΘΕΣΗ ΕΓΚΑΤΑΣΤΑΣΗΣ Σ/Β

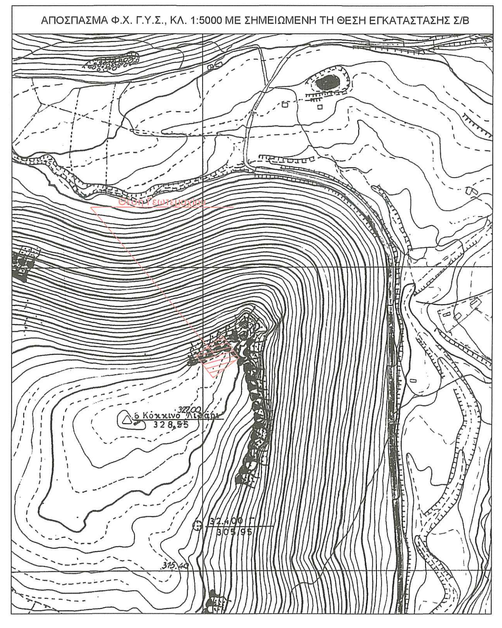

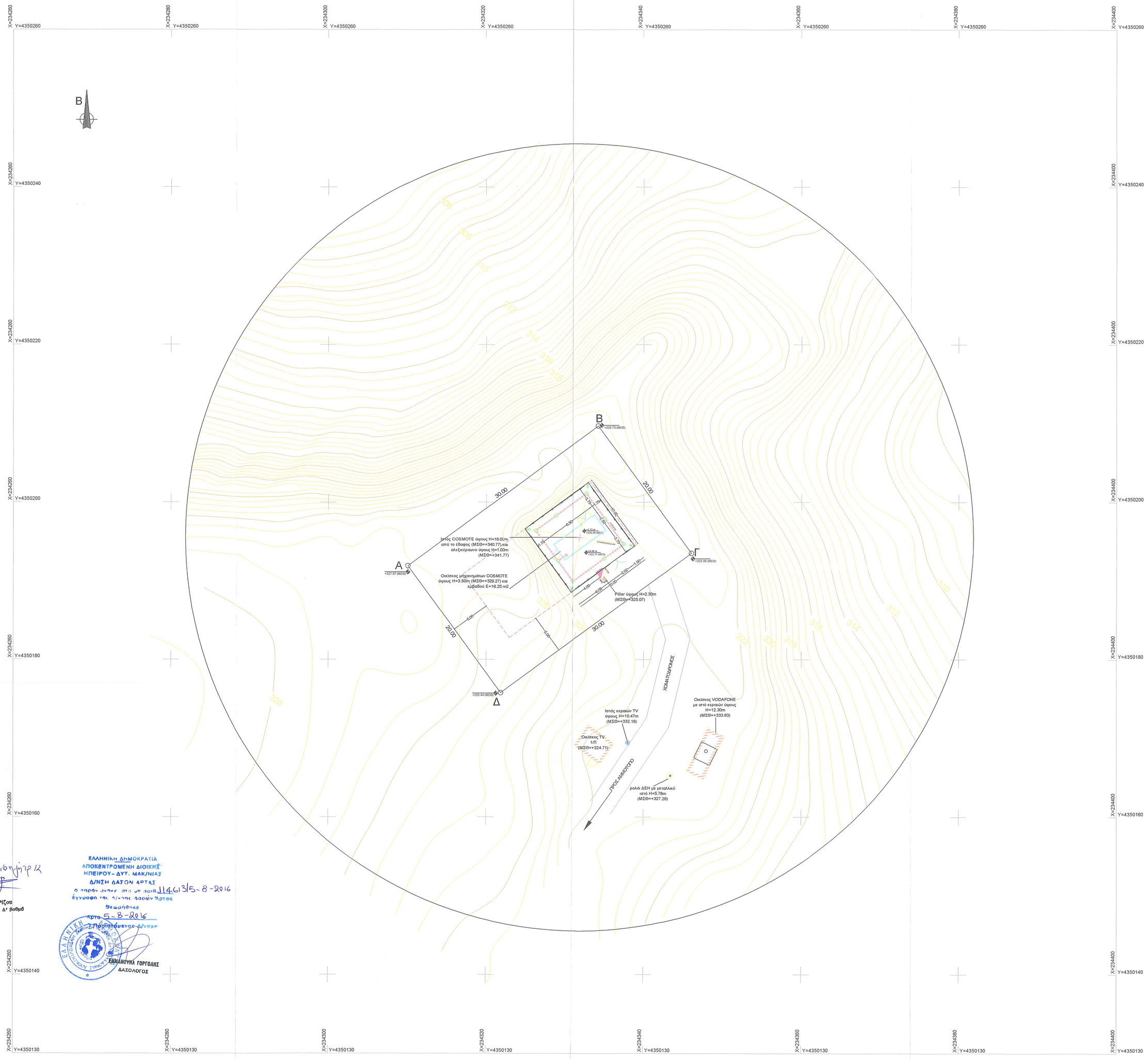

Η ειδικήτρια

Ελένη Ρίζου
Δασολόγος με Δ' Βαθμό

ΕΛΛΗΝΙΚΗ ΔΗΜΟΚΡΑΤΙΑ
ΑΠΟΚΕΝΤΡΩΜΕΝΗ ΔΙΟΙΚΗΣΗ
ΗΠΕΙΡΟΥ - ΔΥΤ. ΜΑΚΕΔΟΝΙΑΣ
ΔΙΝΣΗ ΔΑΣΩΝ ΑΡΤΑΣ
Ο παρών έχει θεωρηθεί σήμερα 114 φύλλα
Έγγραφο στη δίνση δασών Άρτας
Θεωρήθηκε
Άρτα 5-8-2016
Η Προϊσταμένη Δ/νσης

ΕΥΘΥΜΙΟΥΛΗ ΤΟΡΤΟΛΗΣ
ΔΑΣΟΛΟΓΟΣ

ΟΡΟΙ ΑΡΤΙΟΤΗΤΑΣ-ΔΟΜΗΣΗΣ
ΔΙΑΤΑΓΜΑΤΑ : Π.Δ. 6-10-1978 (ΦΕΚ 538/Δ/17-10-1978) -Τροπ. Π.Δ. 24-5-1985(ΦΕΚ 270/Δ/31-5-1985),
- Ν. 3212/Π.Δ. 24-12-2003, (ΦΕΚ 308/Α/31-12-2003)
- Ν. 3937/Π.Δ. 29-3-2011, (ΦΕΚ 60/Α/31-3-2011)
-Π.Δ. 9-2-2009 (ΦΕΚ 49/Δ/12-2-2009) "ΕΘΝΙΚΟ ΠΑΡΚΟ ΤΖΟΥΜΕΡΚΩΝ"
ΠΕΡΙΟΧΗ ΕΘΝΙΚΟΥ ΠΑΡΚΟΥ (ΖΩΝΗ III):
-Το κατώτερο όριο κατάτμησης και αρτιότητας των γηπέδων ορίζεται σε δέκα(10)στρέμματα.
Κατά παρέκκλιση θεωρούνται άρτια και οικοδομήσιμα τα γήπεδα εφόσον έχουν:
Ι) ελάχιστο εμβαδόν τέσσερα (4) στρέμματα κατά τη δημοσίευση του παρόντος διατάγματος και θεωρούνται άρτια και οικοδομήσιμα σύμφωνα με τις οικείες πολεοδομικές διατάξεις.
- Ελάχιστα Όρια
Ι. Όλα τα τεμάχια με Ε= 4000τ.μ. και πρόσωπο 25μ. σε κοινόχρηστο δρόμο
(η ρύθμιση που αφορά το ελάχιστο πρόσωπο δεν ισχύει για την ανέγερση κτιρίων των αρθ. 2 κ' 3 εφόσον εξυπηρετούνται από δασικούς ή αγροτικούς δρόμους και ορεβατικών καταφυγίων-Τα εντός παρένθεσεως και η επιβολή του προσώπου δεν ισχύει για τα γήπεδα που προϋπάρχουν του Ν.3212/03)
ΙΙ. Τα τεμάχια που έχουν πρόσωπο επί Διεθνών, Εθνικών, Επαρχιακών, Δημοτικών και κοινοτικών οδών όταν: Ε= 4000τ.μ. Π= 45μ. Β=50μ.
- Προσιτό Κάλυψης: 10%
- Συντελεστής Δόμησης: 0.2
- Οροφοί: Δύο(2)
- Ύψος: 7.50μ. (1.2μ. στέγη)

ΕΜΒΑΔΟΝ ΓΕΩΤΕΜΑΧΙΟΥ: Ε(Α-Β-Γ-Δ-Α)= 600 τμ

ΠΑΡΑΤΗΡΗΣΕΙΣ

1. *Τα διάγραμμα είναι ενταγμένο στο κρατικό σύστημα συντεταγμένων ΕΓΣΑ '87*
2. *Οι διαστάσεις και το εμβαδόν υπολογίσθηκαν αναλυτικά από τις συνέχες των κορυφών*
3. *Η εξάρτηση από το ΕΓΣΑ '87 πραγματοποιήθηκε με σύστημα GPS και κάνοντας χρήση του τριγωνομετρικού σημείου της ΓΥΣ με κωδικό 284006 (ΚΟΚΚΙΝΟ ΛΙΘΑΡΙ)*
4. *Υψομετρική αφετηρία ορίζεται το τριγωνομετρικό σημείο της ΓΥΣ με κωδικό 284006 (ΚΟΚΚΙΝΟ ΛΙΘΑΡΙ) .*

ΔΗΛΩΣΗ ΜΗΧΑΝΙΚΟΥ (Ν.651/77)

Δηλώνω σύμφωνα με το νόμο για το γεωτεμάχιο με στοιχεία "Α-Β-Γ-Δ-Α" και με εμβαδόν 600 τ.μ. που βρίσκεται στη θέση "Κόκκινο Λιθάρι", της Δημοτικής Ενότητας Στροβολόντου, του Δήμου Αρταίων, της Περιφερειακής Ενότητας Άρτας ότι:

- ☐ είναι μη άρτιο και μη οικοδομήσιμο σύμφωνα με τις ισχύουσες πολεοδομικές διατάξεις του ισχύουν οήμερα,
- ☐ βρίσκεται εκτός σχεδίου, εκτός ορίων οικισμού και εκτός ΖΟΕ,
- ☐ δεν εμπίπτει στις διατάξεις του Ν.1337/83 περί εισφοράς σε γη και χρήμα,
- ☐ εντός αυτού δε διέρχονται εναέιες γραμμές μεταφοράς ψηλής τάσης της ΔΕ ή αγωγός φυσικού αερίου, και
- ☐ εντός αυτού ή σε απόσταση μικρότερη των 20,00 μ. από αυτό δε διέρχεται ρέμα.

Ο ΜΗΧΑΝΙΚΟΣ

ΣΟΦΗΣ ΑΓΓΕΛΟΣ
ΤΟΠΟΓΡΑΦΟΣ ΜΗΧΑΝΙΚΟΣ Ε.Μ.Π.
ΦΙΛΕΛΛΗΝΩΝ 19-21, 47100 ΑΡΤΑ
Αρ. Μητρώου Τ.Ε.Ε.: 124467
ΤΗΛ. & FAX.: 26810 77725
ΑΦΜ: 105180545 Δ.Ο.Υ: ΑΡΤΑΣ

ΔΗΛΩΣΗ ΙΔΙΟΚΤΗΤΗ (Ν.4030/11)

Ο κάτωθι υπογεγραμένος..... δηλώνω ότι:

- ☐ τα όρια του γεωτεμαχίου με στοιχεία "Α-Β-Γ-Δ-Α" και με εμβαδόν 600 τ.μ., που βρίσκεται στη θέση "Κόκκινο Λιθάρι", της Δημοτικής Ενότητας Στροβολόντου, του Δήμου Αρταίων, της Περιφερειακής Ενότητας Άρτας, υποδείχθησαν από εμένα, και
- ☐ ευθύνομαι για την ακρίβεια των δηλούμενων ορίων του γεωτεμαχίου και για την άπαρξη και την απίλα του δικαιώματος μου να ζητήσω έκδοση πολεοδομικής έγκρισης

Ο ΔΗΛΩΝ

ΓΕΩΓΡΑΦΙΚΕΣ ΣΥΝΤΕΤΑΓΜΕΝΕΣ ΘΕΣΗΣ ΕΓΚΑΤΑΣΤΑΣΗΣ ΣΤΑΘΜΟΥ ΒΑΣΗΣ

Τα φ.λ αναφέρονται στο ελλειψοειδές αναφοράς GRS 80 του συστήματος ΕΓΣΑ '87
φ: 39° 15' 37"
λ: 20° 55' 15"
Τα φ.λ αναφέρονται στο ελλειψοειδές αναφοράς INTERNATIONAL 1909 του συστήματος ED50
φ: 39° 15' 50"
λ: 20° 55' 23"
Τα φ.λ αναφέρονται στο ελλειψοειδές αναφοράς παγκόσμιο 84 του συστήματος WGS 84
φ: 39° 15' 47"
λ: 20° 55' 21"

ΣΤΑΘΜΟΙ ΒΑΣΗΣ ΕΓΠ ΕΔΑΦΟΥΣ

1. *Επιτρέπεται η κατασκευή Σταθμών Βάσης Κινητής Τηλεφωνίας και σε μη άρτια οικόπεδα με ελάχιστον εμβαδόν 500,00 τ.μ.*
2. *Μέγιστο εμβαδόν οικόπεδου 35,00τ.μ.*
3. *Μέγιστο ύψος οικόπεδου 3,50μ. Σε περίπτωση κατασκευής σπίτης το μέγιστο ύψος αυτής δε πρέπει να είναι μεγαλύτερο.*
4. *Πλάγιες αποστάσεις πυλώνα και οικόπεδου από τα όρια του οικοπτεδου 5,00μ.*

ΝΟΜΟΙ ΠΕΡΙ ΚΙΝΗΤΗΣ ΤΗΛΕΦΩΝΙΑΣ

Ν. 2075/92 άρθρο 24Α (Φ.Ε.Κ. 129Α)
Ν. 2145/93 άρθρο 41 Φ.Ε.Κ. 88Α/28-05-1993
Ν. 2801/2000 άρθρο 1 Φ.Ε.Κ. 46Α/03-03-2000
Ν. 2867/2000 Φ.Ε.Κ. 273Α
Ν. 3431/2006, Ν.4053/2012,
Ν.4070/2012, Ν.4313/14

ΕΓΚΥΚΛΙΟΙ ΥΠΕΧΩΔΕ
ΕΓΚ. 34/1993 , ΕΓΚ. 12/1994 , ΕΓΚ. 1/2013
ΕΓΓΡ. ΥΠΕΚΑ ΥΓΙ ΑΡ. ΠΡΩΤ. 17098/3-5-2012

ΕΡΓΟΔΟΤΗΣ
COSMOTE
ΚΙΝΗΤΕΣ ΤΗΛΕΠΙΚΟΙΝΩΝΙΕΣ Α.Ε

ΕΡΓΟ
ΕΓΚΑΤΑΣΤΑΣΗ ΣΤΑΘΜΟΥ
ΚΙΝΗΤΗΣ ΤΗΛΕΦΩΝΙΑΣ
ΑΜΜΟΤΟΠΟΣ - Χ (140 4167)

ΘΕΣΗ
"ΚΟΚΚΙΝΟ ΛΙΘΑΡΙ" ΑΜΜΟΤΟΠΟΥ, ΔΗΜΟΣ ΑΡΤΑΙΩΝ
Π.Ε. ΑΡΤΑΣ, ΠΕΡΙΦΕΡΕΙΑ ΗΠΕΙΡΟΥ

ΑΝΑΔΟΧΟΣ
ARTEMIS-ITS Α.Ε.
ΟΛΟΚΛΗΡΩΜΕΝΕΣ ΤΕΧΝΙΚΕΣ ΥΠΗΡΕΣΙΕΣ

ΜΕΛΕΤΗΤΗΣ
ΑΓΓΕΛΟΣ ΣΟΦΗΣ
ΑΓΡΟΝΟΜΟΣ & ΤΟΠΟΓΡΑΦΟΣ ΜΗΧΑΝΙΚΟΣ Ε.Μ.Π.

ΘΕΜΑ ΣΧΕΔΙΟΥ
ΤΟΠΟΓΡΑΦΙΚΟ ΔΙΑΓΡΑΜΜΑ

ΑΡΙΘΜΟΣ ΣΧΕΔΙΟΥ: D001

ΚΩΔΙΚΟΣ ΕΡΓΟΥ: 140 4167

ΚΛΙΜΑΚΑ 1:200

ΧΡΟΝΟΣ ΜΕΛΕΤΗΣ ΙΟΥΝΙΟΣ 2015

ΥΠΟΓΡΑΦΗ

ΣΦΡΑΓΙΔΑ
ΣΟΦΗΣ ΑΓΓΕΛΟΣ
ΤΟΠΟΓΡΑΦΟΣ ΜΗΧΑΝΙΚΟΣ Ε.Μ.Π.
ΦΙΛΕΛΛΗΝΩΝ 19-21, 47100 ΑΡΤΑ
Αρ. Μητρώου Τ.Ε.Ε.: 124467
ΤΗΛ. & FAX.: 26810 77725

Α/Α	ΑΝΑΘΕΩΡΗΣΕΙΣ	ΗΜ/ΝΙΑ	ΣΧΕΔΙΑΣΗ	ΕΓΚΡΙΣΗ