ΑΠΟΣΠΑΣΜΑ ΟΡΘΟΦΩΤΟΧΑΡΤΗ ΚΤΗΜΑΤΟΛΟΓΙΟΥ – ΚΛΙΜΑΚΑ 1:5000

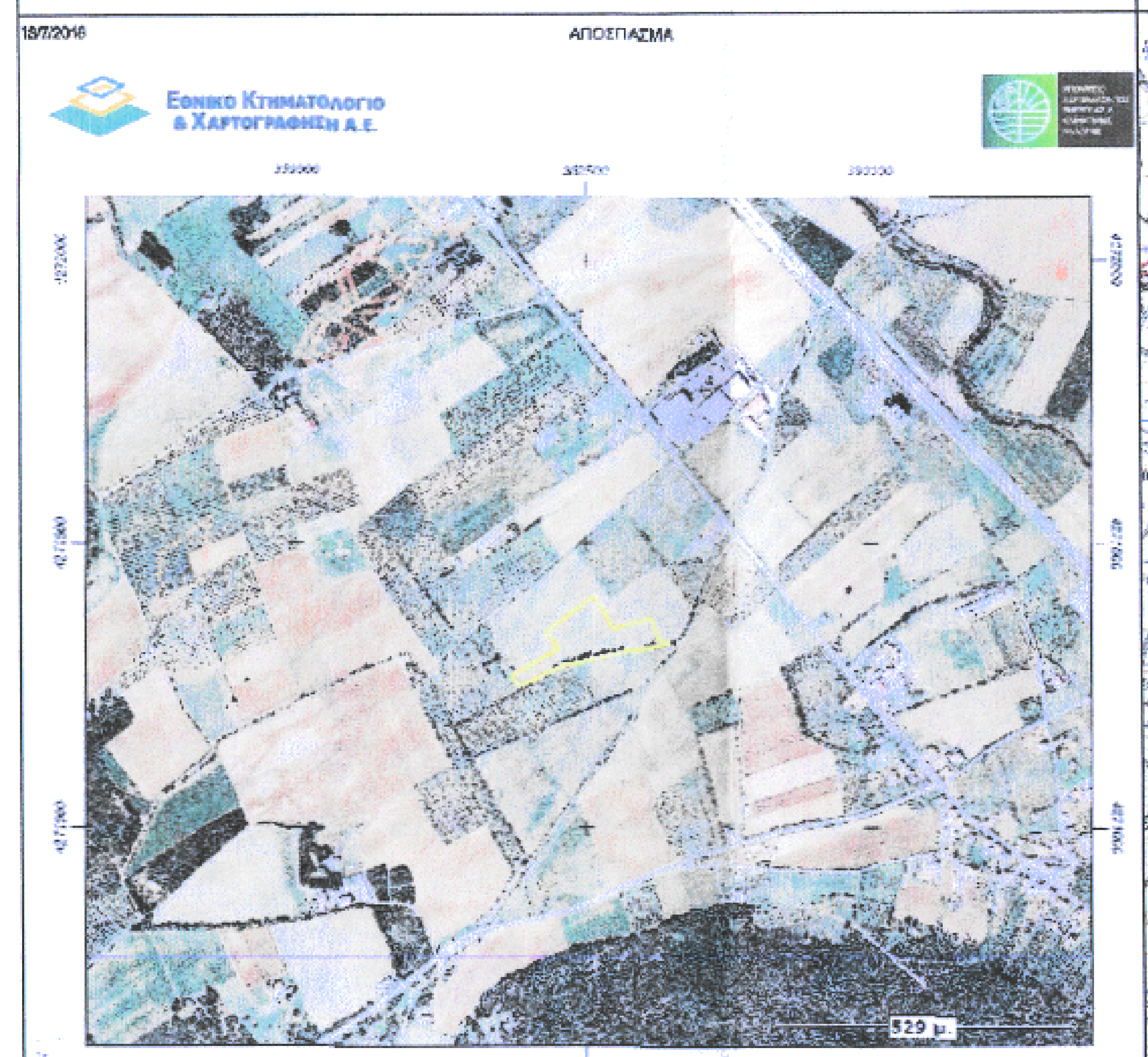
ΑΠΟΣΠΑΣΜΑ
Εθνικό Κτηματολόγιο & Χαρτογράφηση Α.Ε.

Εμβαδόν: 14717,09 τ.μ.

Α/Α	X	Y
0	389385.99	4271247.46
1	389371.34	4271264.87
2	389455.15	4271313.65
3	389430.94	4271341.54
4	389514.99	4271408.63
5	389547.89	4271347.58
6	389612.71	4271370.40
7	389626.27	4271333.03
8	389647.57	4271326.47
9	389459.50	4271283.50
10	389385.99	4271247.46

ΑΠΟΣΠΑΣΜΑ ΧΑΡΤΗ ΓΥΣ – ΚΛΙΜΑΚΑ 1:50000

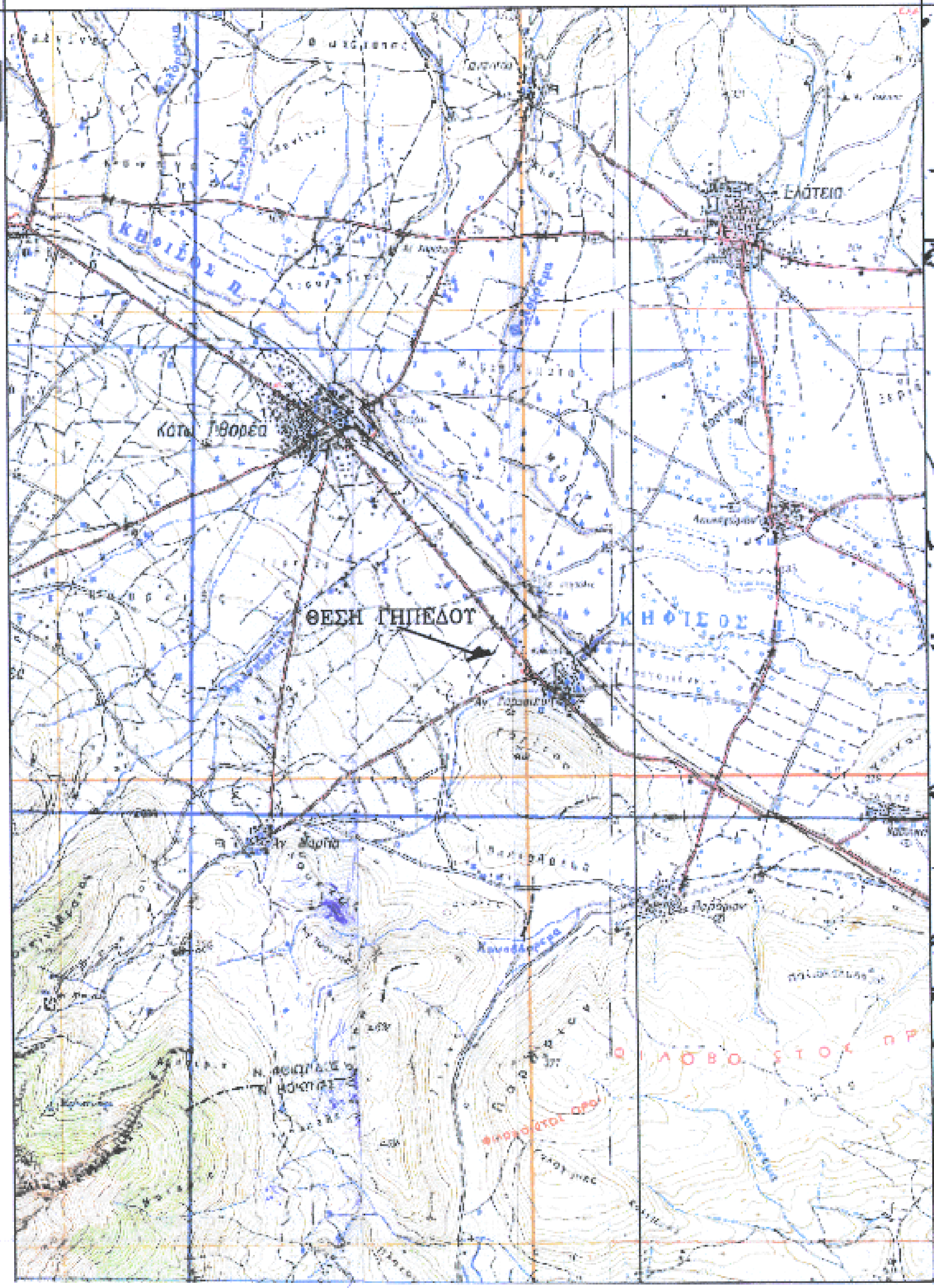
ΘΕΣΗ ΓΗΠΕΔΟΥ

ΑΠΟΣΠΑΣΜΑ ΧΑΡΤΗ ΓΥΣ 5395_1 – ΚΛΙΜΑΚΑ 1:5000

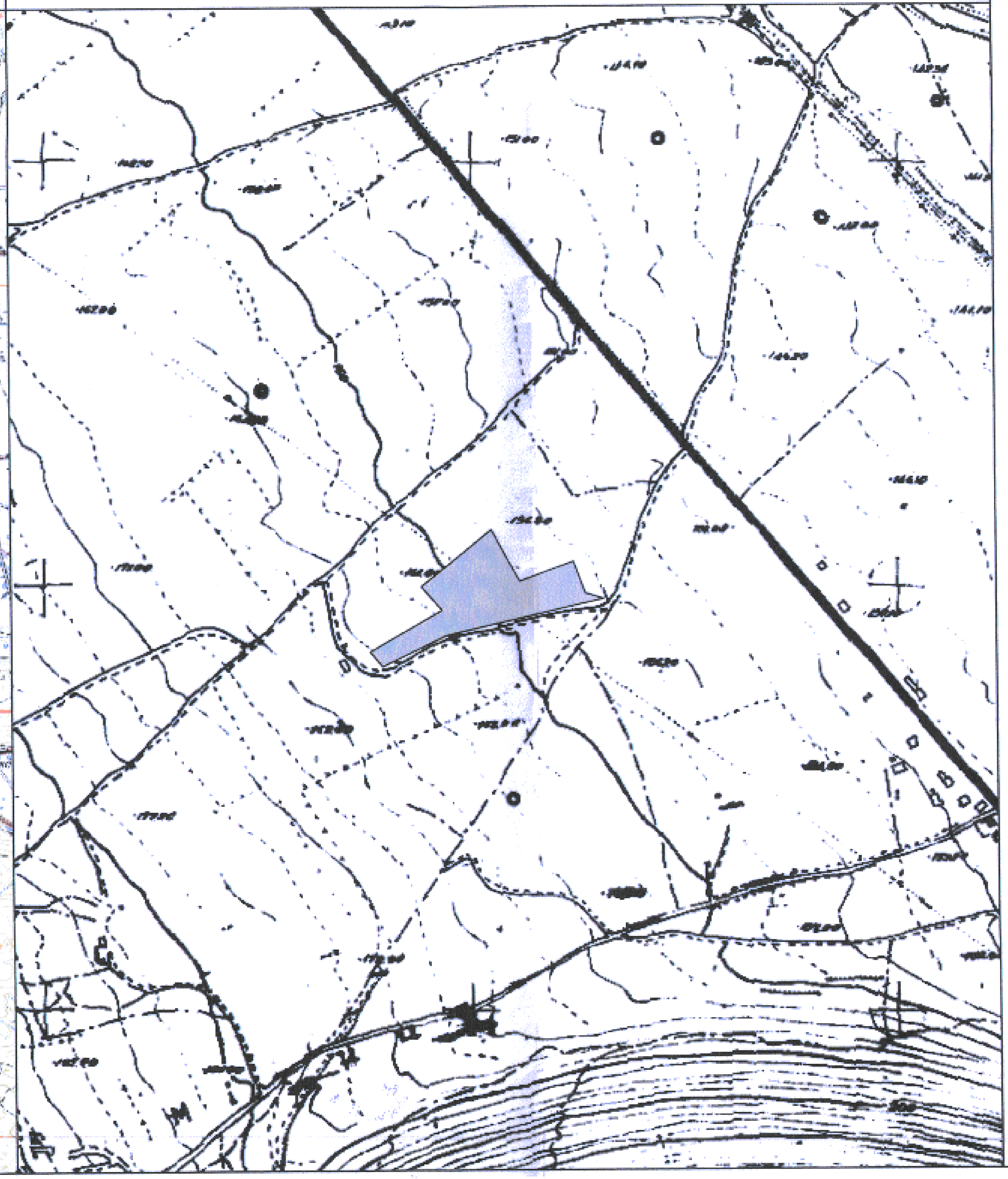

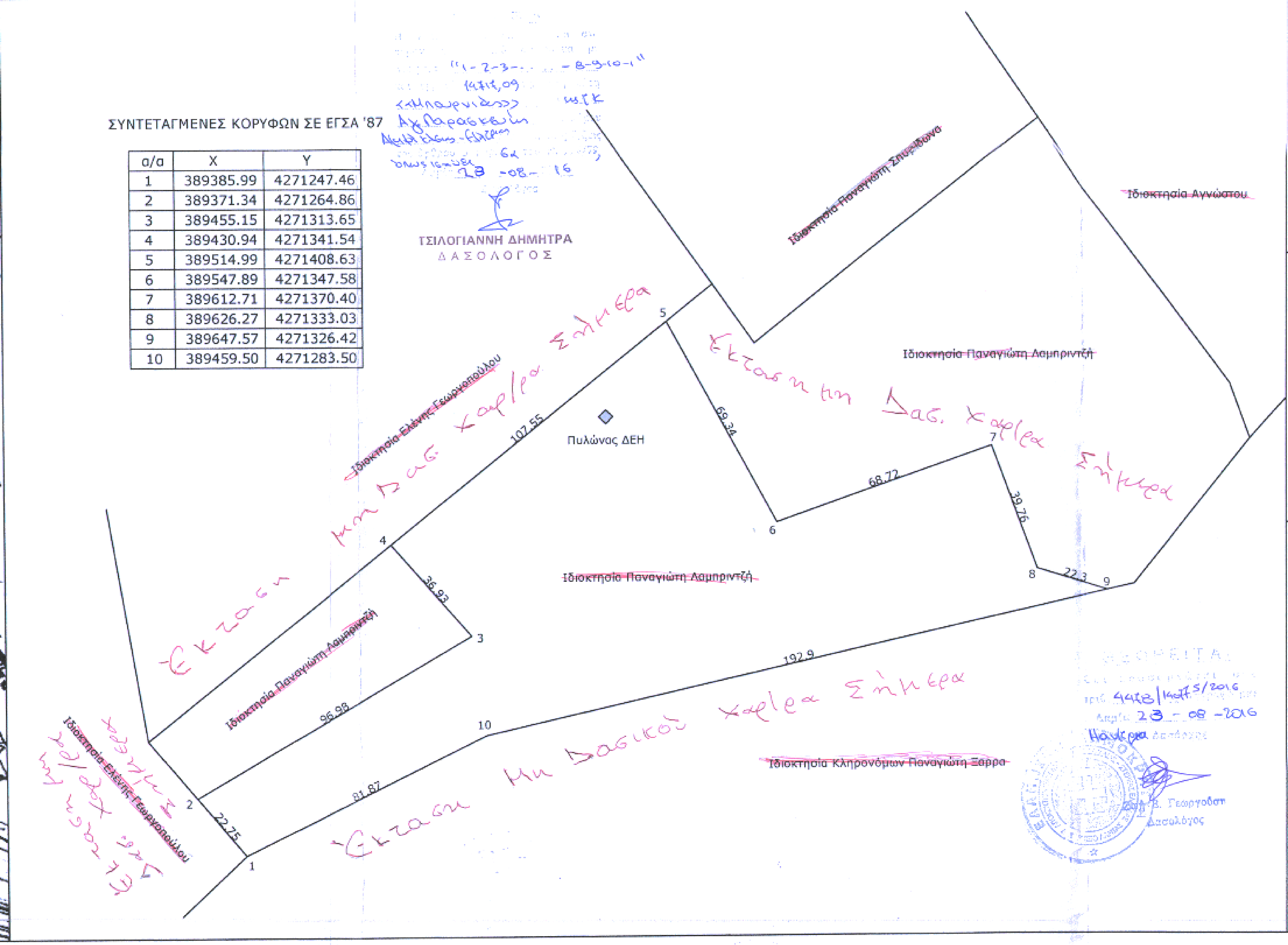
~~Ιδιοκτησία Παναγιώτη Σπυρίδωνα~~
~~Ιδιοκτησία Αγνώστου~~
~~Ιδιοκτησία Παναγιώτη Λαμπριντζή~~
~~Ιδιοκτησία Ελένης Γεωργοπούλου~~
~~Ιδιοκτησία Παναγιώτη Λαμπριντζή~~
~~Ιδιοκτησία Παναγιώτη Λαμπριντζή~~
~~Ιδιοκτησία Ελένης Γεωργοπούλου~~
~~Ιδιοκτησία Κληρονόμων Παναγιώτη Σαρρα~~
Πυλώνας ΔΕΗ
1
2
3
4
5
6
7
8
9
10
22.75
96.98
36.93
107.55
69.34
68.72
39.76
22.3
192.9
81.87
Έκταση μη Δας. χαρ/ρα Σήμερα
Έκταση μη Δασ. χαρ/ρα Σήμερα
Έκταση μη Δασικού χαρ/ρα Σήμερα
Έκταση μη Δασ. χαρ/ρα Σήμερα
Έκταση μη Δασ. χαρ/ρα Σήμερα

ΣΥΝΤΕΤΑΓΜΕΝΕΣ ΚΟΡΥΦΩΝ ΣΕ ΕΓΣΑ '87

α/α	X	Y
1	389385.99	4271247.46
2	389371.34	4271264.86
3	389455.15	4271313.65
4	389430.94	4271341.54
5	389514.99	4271408.63
6	389547.89	4271347.58
7	389612.71	4271370.40
8	389626.27	4271333.03
9	389647.57	4271326.42
10	389459.50	4271283.50

«1-2-3- ... -8-9-10-1»
14717,09
«Μπουρνιάς»
Αγ. Παρασκευή
23 -08- 16

ΤΣΙΛΟΓΙΑΝΝΗ ΔΗΜΗΤΡΑ
ΔΑΣΟΛΟΓΟΣ

4418/14475/2016
23 – 08 – 2016
Δασολόγος

ΟΡΟΙ ΔΟΜΗΣΗΣ
Π.Δ. 24/31-05-1985 (ΦΕΚ270Δ)
(ΟΠΩΣ ΑΝΑΘΕΩΡΗΘΗΚΕ & ΙΣΧΥΕΙ ΣΗΜΕΡΑ)

ΕΠΙΦΑΝΕΙΑ:	4000 ΤΜ
ΕΛΑΧ. ΠΡΟΣΩΠΟ:	25 Μ
ΠΟΣ. ΚΑΛΥΨΗΣ:	10 %
ΣΥΝΤ. ΔΟΜΗΣΗΣ	0.20
ΜΕΓΙΣΤΟ ΥΨΟΣ:	7,50 Μ
ΟΡΟΦΟΙ:	2
ΠΛ. ΑΠΟΣΤΑΣΕΙΣ:	15 Μ

(Η ΑΠΑΙΤΗΣΗ ΤΗΣ ΥΠΑΡΞΗΣ ΕΛΑΧΙΣΤΟΥ ΠΡΟΣΩΠΟΥ 25 Μ ΘΕΣΜΟΘΕΤΗΘΗΚΕ ΜΕ ΤΗΝ ΠΑΡ. 1 ΤΟΥ ΑΡΘΡΟΥ 10 ΤΟΥ Ν.3212/2003 (ΦΕΚ308Α') & ΔΕΝ ΙΣΧΥΕΙ ΓΙΑ ΟΙΚΟΠΕΔΑ ΠΟΥ ΥΦΙΣΤΑΝΤΟ ΩΣ ΕΧΟΥΝ ΠΡΟ ΤΗΣ 31-12-2003.

ΔΗΛΩΣΗ ΙΔΙΟΚΤΗΤΗ

Ο ΥΠΟΓΕΓΡΑΜΜΕΝΟΣ ΠΑΝΑΓΙΩΤΗΣ ΛΑΜΠΡΙΝΤΖΗΣ ΙΔΙΟΚΤΗΤΗΣ ΤΟΥ ΑΓΡΟΤΕΜΑΧΙΟΥ ΜΕ ΣΤΟΙΧΕΙΑ 1-2-3-4-5-6-7-8-9-10-1, ΠΟΥ ΦΑΙΝΕΤΑΙ ΣΤΟ ΠΑΡΟΝ ΤΟΠΟΓΡΑΦΙΚΟ ΔΙΑΓΡΑΜΜΑ, ΔΗΛΩΝΩ ΟΤΙ ΤΑ ΟΡΙΑ ΑΥΤΟΥ ΚΑΙ ΤΩΝ ΟΜΟΡΩΝ ΙΔΙΟΚΤΗΣΙΩΝ ΥΠΟΔΕΙΧΘΗΣΑΝ ΑΠΟ ΕΜΕΝΑ ΚΑΙ ΕΙΝΑΙ ΟΡΘΑ.

Ο ΔΗΛΩΝ

ΔΗΛΩΣΗ ΜΗΧΑΝΙΚΟΥ

1. Το αγροτεμάχιο με στοιχεία 1-2-3-4-5-6-7-8-9-10-1 βρίσκεται στη Θέση "Μπουρνιάς" εκτός οικισμού Αγίας Παρασκευής, Δ.Κ. Κάτω Τιροθέας του Δήμου Τιροθέας έχει εμβαδόν 14717,09 τ.μ. είναι άρτιο και οικοδομήσιμο σύμφωνα με τις διατάξεις της κείμενης νομοθεσίας για την εκτός σχεδίου δόμηση, και ανήκει στον Παναγιώτη Λαμπριντζή.
2. Η αποτύπωση των ορίων των οικοπέδων και η εφαρμογή τους στο έδαφος έγινε με χρήση GPS και οι συντεταγμένες των κορυφών τους είναι στο σύστημα ΕΓΣΑ '87.

ΗΓΟΥΜΕΝΙΤΣΑ - ΑΠΡΙΛΙΟΣ 2016

ΓΕΩΡΓΙΟΣ Π. ΚΟΛΙΟΥΣΗΣ
ΔΙΠΛ. ΠΟΛΙΤΙΚΟΣ ΜΗΧΑΝΙΚΟΣ Α.Π.Θ.
ΜΕΛΟΣ Τ.Ε.Ε. ΑΡΙΘ. ΜΗΤΡΩΟΥ 63959
Π. ΤΣΑΛΔΑΡΗ 13 (Β' ΟΡΟΦΟΣ)
4600 ΗΓΟΥΜΕΝΙΤΣΑ - ΤΗΛ. 26650 26015
Α.Φ.Μ. 108020696 ΔΟΥ ΗΓΟΥΜΕΝΙΤΣΑΣ

ΓΙΩΡΓΟΣ ΚΟΛΙΟΥΣΗΣ
Πολιτικός Μηχανικός
κιν: 694 597 4283
κιν: 694 994 2020

ΒΑΣΙΛΙΚΗ ΠΑΝΤΟΥ
Διακοσμήτρια
κιν: 694 837 0681

ΓΙΩΡΓΟΣ ΚΑΤΣΙΟΣ
Αρχιτέκτων Μηχανικός
κιν: 697 300 7747

τηλ-φαξ: 2665026015

vector group

Ενδιαφερόμενος: **Παναγιώτης Λαμπριντζής**

Έργο: **Τοπογραφικό Διάγραμμα Αγροτεμαχίου**

Θέση: **Θέση "Μπουρνιάς" - Δήμος Τιροθέας - Π.Ε. Φθιώτιδας**

Μελετητής: **ΓΙΩΡΓΟΣ ΚΟΛΙΟΥΣΗΣ - Πολιτικός Μηχανικός**

Θέμα σχεδίου: **Τοπογραφικό Διάγραμμα**

Κλίμακες: **1:1000, 1:5000, 1:50000** ΑΡ.ΣΧΕΔΙΟΥ: **Τ1**

Χρόνος μελέτης: **Ιούλιος 2016**

Σφραγίδα - Υπογραφή

ΓΕΩΡΓΙΟΣ Π. ΚΟΛΙΟΥΣΗΣ
ΔΙΠΛ. ΠΟΛΙΤΙΚΟΣ ΜΗΧΑΝΙΚΟΣ Α.Π.Θ.
ΜΕΛΟΣ Τ.Ε.Ε. ΑΡΙΘ. ΜΗΤΡΩΟΥ 63959
Π. ΤΣΑΛΔΑΡΗ 13 (Β' ΟΡΟΦΟΣ)
4600 ΗΓΟΥΜΕΝΙΤΣΑ - ΤΗΛ. 26650 26015
Α.Φ.Μ. 108020696 ΔΟΥ ΗΓΟΥΜΕΝΙΤΣΑΣ