

ΔΗΛΩΣΗ 651 / 77

ΙΔΙΟΚΤΗΣΙΑ ΑΓΝΩΣΤΟΥ

Το παρόν αποτελεί
φοράς 1987 (Ε.Γ.Σ
ματός γεωγραφικοί
Metricanet GNSS

Εμβ. (Α,Β,Γ,Δ,Ε,Α) = 1560.92 τ.μ.

ΙΔΙΟΚΤΗΣΙΑ ΑΓΝΩΣΤΟΥ

ΙΔΙΟΚΤΗΣΙΑ ΑΓΝΩΣΤΟΥ

ΠΙΝ

A

B

E

Δ

Γ

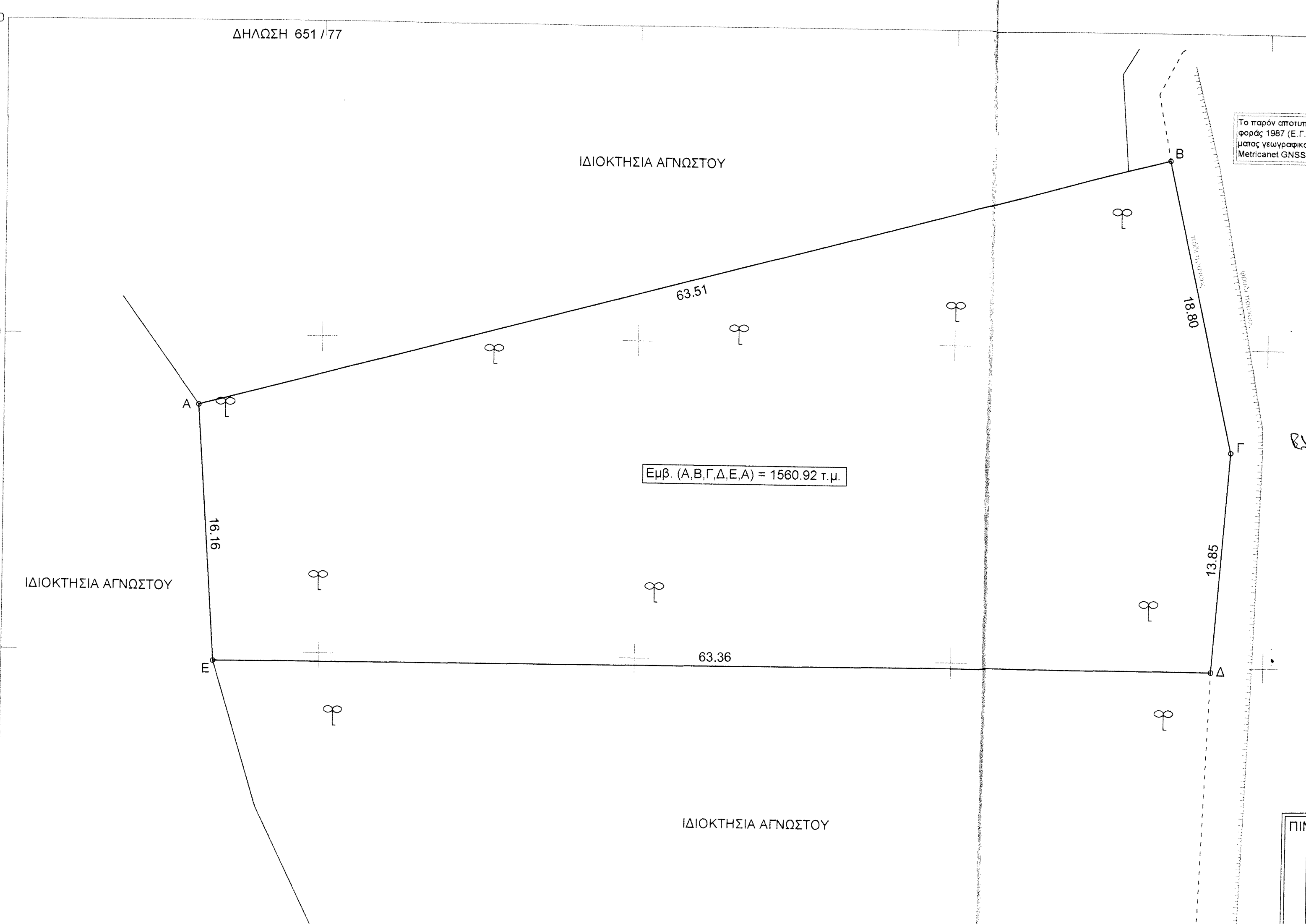
16.16

63.51

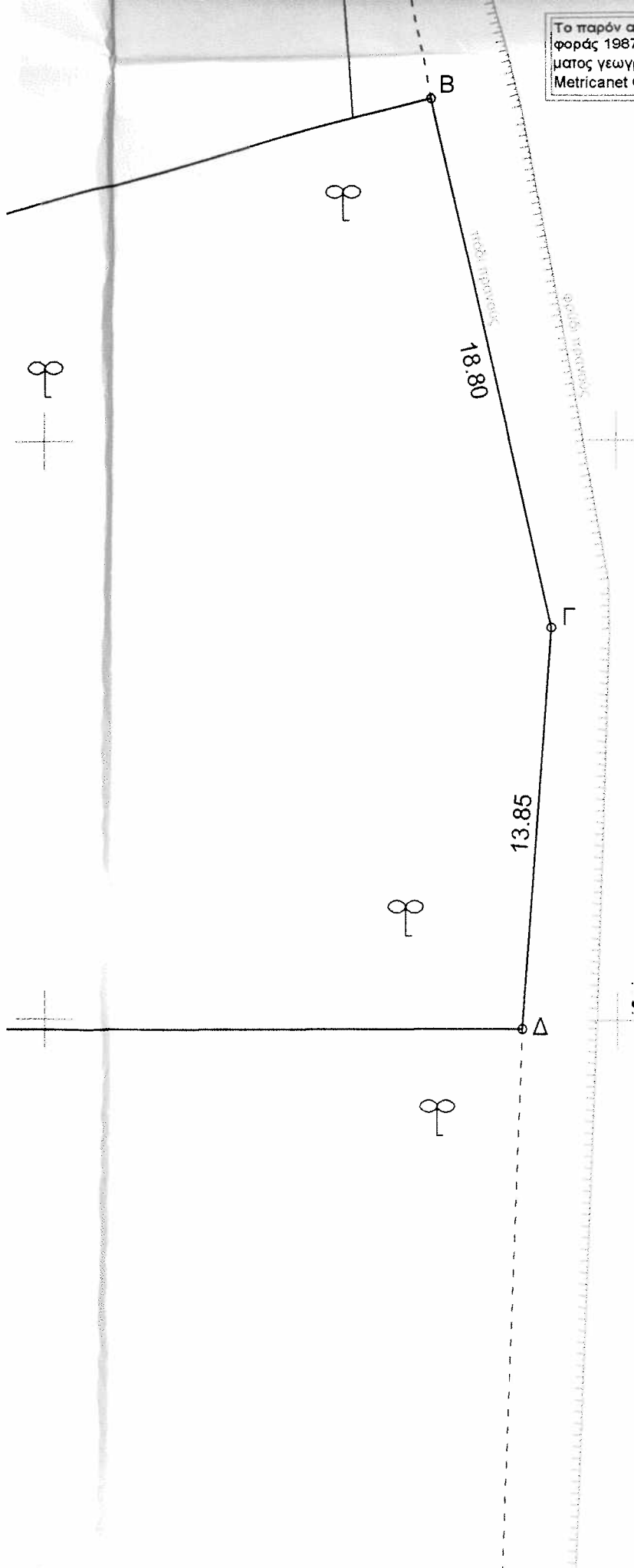
18.80

63.36

13.85



Το παρόν αποτυπώθηκε και εξαρτήθηκε από το Ελληνικό γεωδαιτικό σύστημα αναφοράς 1987 (Ε.Γ.Σ.Α. '87) με χρήση διπλόσυχνου δορυφορικού γεωδαιτικού συστήματος γεωγραφικού εντοπισμού. Χρησιμοποιήθηκε το δίκτυο σταθμών αναφοράς της Metricanet GNSS και το μοντέλο γεωειδούς EGM-2008.




ΙΔΙΟΚΤΗΣΙΑ ΑΓΝΩΣΤΟΥ

Επίσχεση 24-08-2016

[Signature]
ΕΛΕΥΘΕΡΟΣ ΓΕΩΛΟΓΙΑΝΣ
ΛΟΓΟΛΟΓΟΣ

ΣΥΝΟΛΕΥΕΙ ΤΗΝ ΥΠ' ΑΡΙΘ. 18211/24-2
ΠΡΑΞΗ ΚΑΡΑΚΤΗΡΙΣΜΟΥ ΤΟΥ
ΕΣΤΑΘΙΟΥ ΚΑΙ ΣΤΑΘΜΑΡΑΣ



24-08-2016

[Signature]

ΠΙΝΑΚΑΣ ΣΥΝΤΕΤΑΓΜΕΝΩΝ Ε.Γ.Σ.Α. '87

α/α	X	Y
A	465972.27	4422335.56
B	466033.65	4422351.88
Γ	466037.75	4422333.53
Δ	466036.70	4422319.72
E	465973.34	4422319.44

466020

466040