ΑΠΟΣΠΑΣΜΑ ΟΡΘΟΦΩΤΟΧΑΡΤΗ ΚΤΗΜΑΤΟΛΟΓΙΟΥ ΚΛΙΜΑΚΑ 1: 5.000

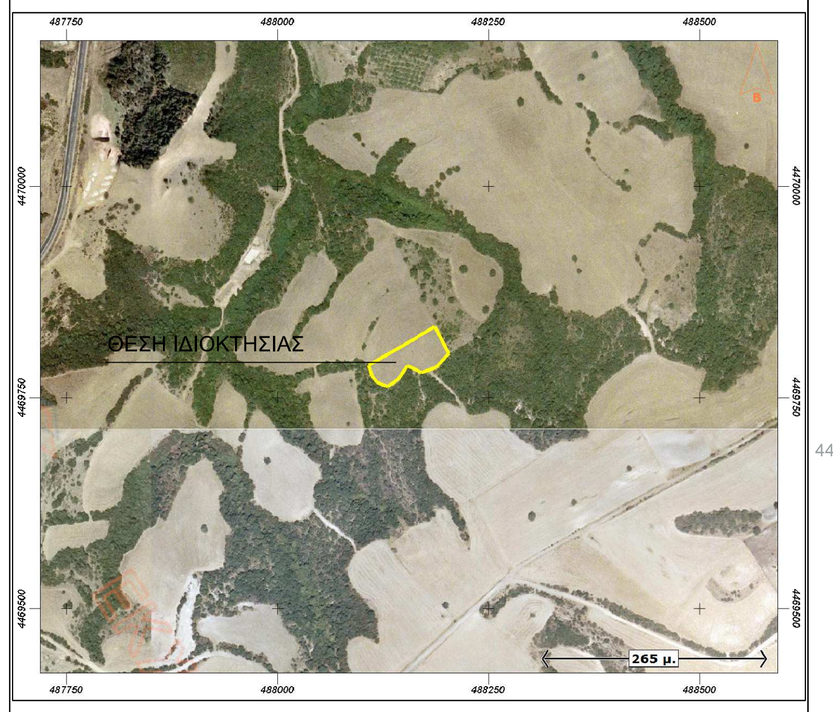

ΠΙΝΑΚΑΣ ΣΥΝΤΕΤΑΓΜΕΝΩΝ ΚΟΡΥΦΩΝ ΕΓΣΑ 87			
Κορυφή	X	Y	Πλευρά-Μήκος
Α	488187,361	4469833,592	ΑΒ = 35,59
Β	488203,419	4469801,829	ΒΓ = 22,32
Γ	488188,289	4469785,421	ΓΔ = 18,17
Δ	488171,181	4469779,288	ΔΕ = 19,44
Ε	488153,306	4469786,939	ΕΖ = 19,55
Ζ	488141,976	4469771,003	ΖΗ = 14,39
Η	488130,221	4469762,697	ΗΘ = 13,33
Θ	488117,745	4469767,402	ΘΙ = 10,17
Ι	488111,669	4469775,553	ΙΚ = 12,73
Κ	488107,896	4469787,712	ΚΑ = 91,76
Εμβαδό:	3137.63	Περίμετρος	257.47

ΠΙΝΑΚΑΣ ΣΥΝΤΕΤΑΓΜΕΝΩΝ ΚΟΡΥΦΩΝ ΕΓΣΑ 87		
Κορυφή	X	Y
1	488137,330	4469767,720
2	488121,050	4469766,150

ΑΠΟΣΠΑΣΜΑ ΓΠΣ ΣΤΑΓΕΙΡΩΝ - ΑΚΑΝΘΟΥ ΦΕΚ 332ΑΑΠ/2010 ΧΑΡΤΗΣ Π.2.α2 ΚΛΙΜΑΚΑ 1: 20.000

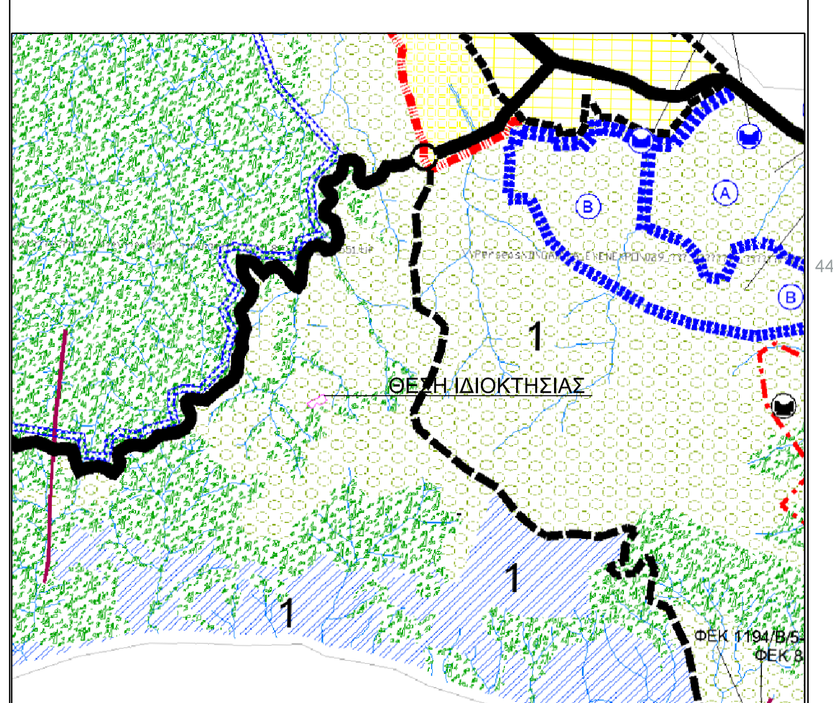

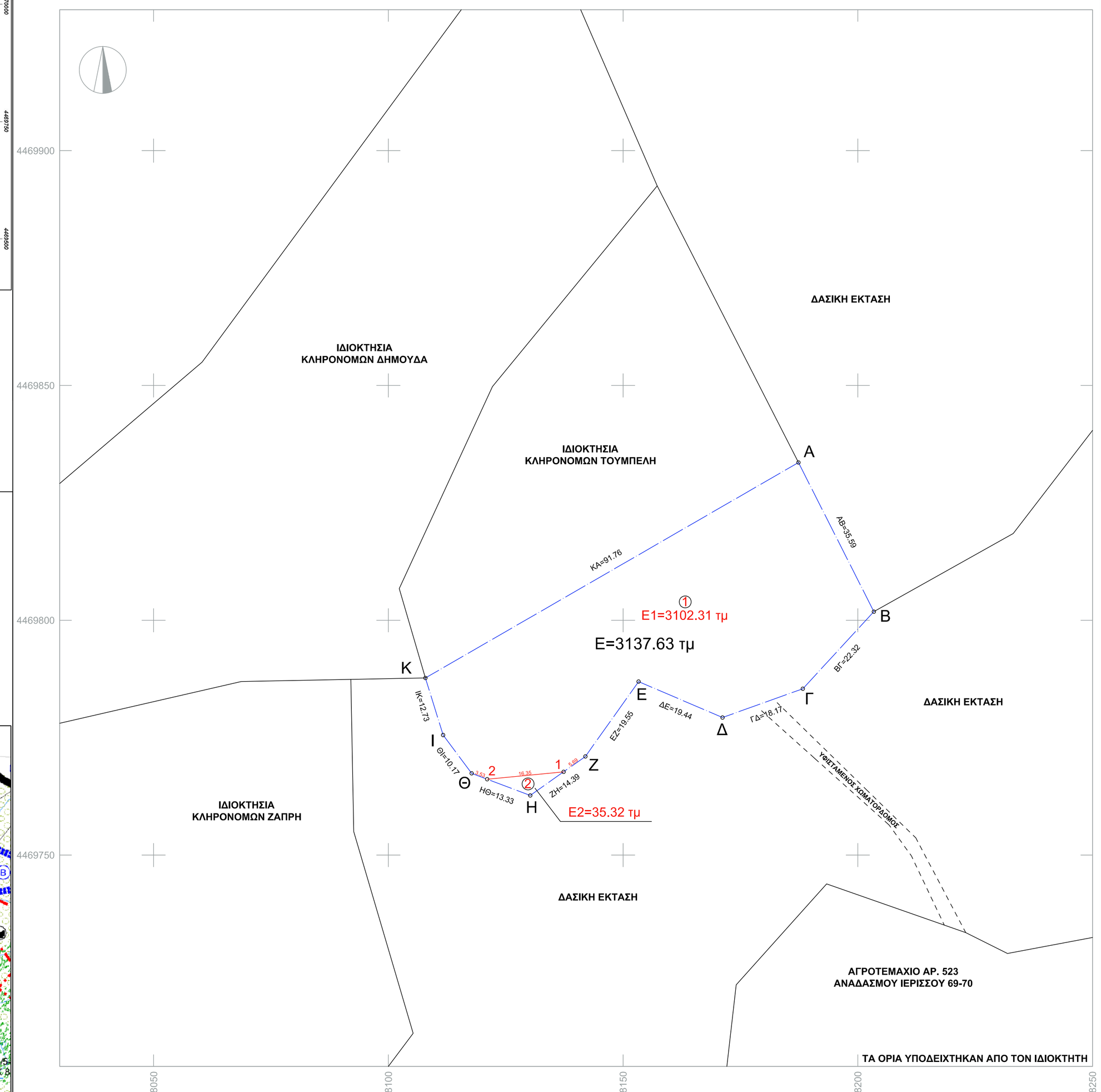

ΔΗΛΩΣΗ ΜΗΧΑΝΙΚΟΥ (Ν.651/77)

Δηλώνω σύμφωνα με το νόμο για το γεωτεμάχιο με στοιχεία "Α-Β-Γ-Δ-Ε-Ζ-Η-Θ-Ι-Κ-Α" και εμβαδόν 3.137,63 τμ που βρίσκεται
στη θέση " Παταγιαννη Λακκος " της Δ.Κ. Ιερισσου του Δήμου Αριστοτέλη ότι:
α) **δεν είναι** άρτιο και **δεν ενναι** οικοδομήσιμο ως προς το εμβαδόν και τις διαστάσεις σύμφωνα με τις πολεοδομικές διατάξεις που ισχύουν σήμερα,
β) βρίσκεται εκτος σχεδίου ,εκτος ζωνης οικιακού ιερισσου και εκτός ΖΟΕ,
γ) δεν εμπίπτει στις διατάξεις του νόμου 1337/83 περί εισφορών σε γη και χρήμα,
δ) εντός αυτού δε διέρχονται εναέριες γραμμές μεταφοράς υψηλής τάσης της ΔΕΗ ή αγωγός φυσικού αέριου, και
ε) εντός αυτού ή σε απόσταση μικρότερη των 25μ απο αυτό δέ διέρχεται ρέμα.
ζ) το γεωτεμαχιο απεχει απο θαλασσα 1,200μ.
η) στην περιοχη ισχει εγκριθεί Γ.Π.Σ. με το ΦΕΚ 332ΑΑΠ/2010
και η ιδιοκτησία βρισκεται σε περιοχη υποδοχής παραγωγικών δραστηριοτήτων (1) .

Ο ΜΗΧΑΝΙΚΟΣ

ΔΗΛΩΣΗ ΙΔΙΟΚΤΗΤΗ (Ν.4030/2011)

Ο κάτωθι υπογεγραμμένος Χρηστος Καρλας δηλώνω ότι :

- τα όρια του γεωτεμαχίου με στοιχεία "Α-Β-Γ-Δ-Α" και εμβαδόν 3.137,63 τμ που βρίσκεται στη θέση " Παταγιαννη Λακκος " της Δ.Κ. Ιερισσου του Δήμου Αριστοτέλη υπεδείχθηκαν απο εμενα, και
- ευθύνομαι για την ακρίβεια των δηλουμένων ορίων του γεωτεμαχίου.

Ο ΔΗΛΩΝ

ΕΜΒΑΔΟΝ ΓΕΩΤΕΜΑΧΙΟΥ

Ε=3.000,00 τμ κατα Τιτλο, αρ συμβολαιου 12.183/99 της συμβολαιογραφου Ιερισσου Βιργινιας Χασατη - Γκαγκανα.
ΕΑ-Β-Γ-Δ-Α=3.137,63 τμ κατα την εμβαδομετρηση βαση συντεταγμενων.

ΠΑΡΑΤΗΡΗΣΕΙΣ:

1. Το διαγραμμα είναι ενταγμένο στο κρατικό σύστημα συντεταγμένων ΕΓΣΑ ΄87
2. Οι διαστάσεις και τα εμβαδά υπολογίσθηκαν αναλυτικά απο τις συντεταγμένες των κορυφών
3. Η εξάρτηση από το ΕΓΣΑ ΄87 πραγματοποιήθηκε με σύστημα GPS κάνοντας χρήση του Ελληνικού Συστήματος Εντοπισμού - HEPOS

Εργοδότης : ΧΡΗΣΤΟΣ ΚΑΡΛΑΣ ΤΟΥ ΝΙΚΟΛΑΟΥ

Έργο :

Μέθοδος σύνταξης Ταχυμετρική Προβολικο σύστημα :ΕΓΣΑ 87

Θέση : "ΠΑΠΑΓΙΑΝΝΗ ΛΑΚΚΟΣ" ΤΗΣ Δ.Κ. ΙΕΡΙΣΣΟΥ ΔΗΜΟΥ ΑΡΙΣΤΟΤΕΛΗ ΧΑΛΚΙΔΙΚΗΣ

Μελετητής : ΓΙΑΝΝΗΣ ΧΡΥΣΟΥΛΗΣ
Τοπογράφος Μηχανικός Τ.Ε.

Θέμα Σχεδίου : ΤΟΠΟΓΡΑΦΙΚΟ ΔΙΑΓΡΑΜΜΑ

ΑΡ. ΣΧΕΔΙΟΥ **Τ1**

Κλίμακα Σχεδίου : 1 : 500

Χρόνος Μελέτης : ΜΑΡΤΙΟΣ 2016

Υπογραφή Μηχανικού

Θεώρηση Υπηρεσίας