

ΘΕΣΗ ΓΗΠΕΔΟΥ ΣΥΜΦΩΝΑ ΜΕ ΤΟ ΠΡΟΤΕΙΝΟΜΕΝΟ ΣΧΕΔΙΟ ΕΠΕΚΤΑΣΗΣ ΤΟΥ ΟΙΚΙΣΜΟΥ ΣΙΣΙ. Η ΑΠΟΤΥΠΩΣΗ ΤΟΥ ΓΗΠΕΔΟΥ ΔΕΝ ΕΧΕΙ ΑΠΟΔΟΘΕΙ ΟΡΘΑ ΣΤΟ ΠΑΡΑΠΑΝΩ ΣΧΕΔΙΟ.

ΕΓΣΑ 87'

Πίνακας Συντεταγμένων των κορυφών του γηπέδου : Εμβαδόν = 1743,40 τ.μ.

α/α	X	Y	Αποστάσεις
1	638070.935	3907764.968	---
2	638073.784	3907764.501	1 - 2: 2.89
3	638076.081	3907764.865	2 - 3: 2.33
4	638079.347	3907765.982	3 - 4: 3.45
5	638082.841	3907767.756	4 - 5: 3.92
6	638088.483	3907770.409	5 - 6: 6.23
7	638093.140	3907772.533	6 - 7: 5.12
8	638095.263	3907773.555	7 - 8: 2.36
9	638103.168	3907758.416	8 - 9: 17.08
10	638105.190	3907755.518	9 - 10: 3.53
11	638106.312	3907753.910	10 - 11: 1.96
12	638104.360	3907749.647	11 - 12: 4.69
13	638101.932	3907741.147	12 - 13: 8.84
14	638097.426	3907724.848	13 - 14: 16.91
15	638092.191	3907707.910	14 - 15: 17.73
16	638090.197	3907701.595	15 - 16: 6.62
17	638088.519	3907696.080	16 - 17: 5.76
18	638085.127	3907683.909	17 - 18: 12.63
19	638079.507	3907694.174	18 - 19: 11.70
20	638078.238	3907699.046	19 - 20: 5.03
21	638077.528	3907710.377	20 - 21: 11.35
22	638075.874	3907726.628	21 - 22: 16.33
23	638072.555	3907752.073	22 - 23: 25.66
1	638070.935	3907764.968	23 - 1: 13.00

ΣΧΕΔΙΑΣΤΙΚΟ ΥΠΟΜΝΗΜΑ

— · — · — · — · —	ΟΡΙΑ ΙΔΙΟΚΤΗΣΙΑΣ
—————	ΙΔΙΩΤΙΚΗ ΔΙΑΒΑΣΗ
—————	ΓΕΙΤΟΝΙΚΕΣ ΙΔΙΟΚΤΗΣΙΕΣ
— x — x —	ΠΕΡΙΓΡΑΞΗ ΣΥΡΜ/ΓΜΑ
—————	ΚΑΝΑΒΟΣ
⊙	ΚΟΡΥΦΕΣ ΟΡΙΩΝ
13.331	ΑΠΟΛΥΤΟ ΥΨΟΜΕΤΡΟ

ΣΧΟΟΛΗ ΝΕΑΠΟΛΗΣ - ΒΡΑΧΑΣΙΟΥ

Καθορίζονται Περιοχές Ελέγχου και Περιορισμού της Δόμησης (ΠΕΠΔ) οι οποίες διακρίνονται σε:

3.2.1 (ΠΕΠΔ - Α) Τουριστικής Ανάπτυξης
 3.2.2 (ΠΕΠΔ - Β) Ημιορεινής και Γεωργικής Ζώνη
 3.2.3 (ΠΕΠΔ - Γ) Περιοχής Μετοχίων - Αγροτουρισμού

3.2.1 ΠΕΠΔ - Α Τουριστικής ανάπτυξης
 Καθορίζεται Περιοχή Ελέγχου και Περιορισμού Δόμησης Τουριστικής Ανάπτυξης, ΠΕΠΔ - Α, που εκτείνεται σε όλη την παραλιακή ζώνη των Δημοτικών Ενοτήτων Νεάπολης και Βραχασίου με νότιο όριο, από δυτικά προς ανατολικά, την εθνική οδό, την ΠΕΠ Φ-3, το Καταφύγιο Άγριας Ζωής Κ876 «Λατσιδιανή Κεφάλια» και την ΠΕΠΔ - Γ περιοχής Μετοχίων - Αγροτουρισμού και με νοτιο-ανατολικό όριο το δρόμο Καρύδι - Πάνω - Κάτω Λούμα. Περιλαμβάνεται επίσης το τμήμα ανατολικά από την ΠΕΠ Φ.1, νοτιοανατολικά του οικισμού Χαυγά, με νότιο όριο την αναδασωτέα περιοχή, όπως εμφανίζονται στο χάρτη Π2. Το εύρος της γραμμής που συμβολίζει το όριο της ΠΕΠΔ - Α ως προς τις όμορες περιοχές ΠΕΠ και ΠΕΠΔ, εμπήττει εξ ολοκλήρου στην ΠΕΠΔ - Α. Από τις παρακάτω ρυθμίσεις εξαιρούνται όλες οι οικιστικές περιοχές και οι περιοχές ΠΕΠ για τις οποίες υπάρχουν ειδικές ρυθμίσεις σε άλλα σημεία της παρούσας.

Μη επιτρεπόμενες χρήσεις γης

- Γραφεία - καταστήματα άνω των 200 μ2,
- βιομηχανικές εγκαταστάσεις μέσης και υψηλής όχλησης με εξαίρεση τα εργαστήρια παραδοσιακών τεχνικών,
- βιοτεχνικές εγκαταστάσεις μέσης και υψηλής όχλησης με εξαίρεση εργαστήρια τα παραδοσιακών τεχνικών,
- πτηνο/κτηνοτροφικές εγκαταστάσεις που υπερβαίνουν τα κάτω όρια των θέσεων της 4ης υποκατηγορίας της δεύτερης κατηγορίας κτηνοτροφικών και πτηνοτροφικών εγκαταστάσεων όπως αυτά επανακαθορίστηκαν με το Ν. 3698/2008,
- η εξορυκτική δραστηριότητα.

Όροι και περιορισμοί δόμησης
 Ισχύουν οι διατάξεις της εκτός σχεδίου δόμησης

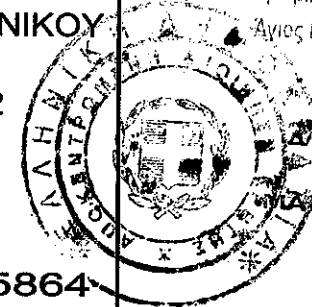
**ΤΕΧΝΙΚΟ ΓΡΑΦΕΙΟ
 ΙΩΑΝΝΗ Ε. ΤΣΙΧΛΗ**

ΔΙΠΛΩΜΑΤΟΥΧΟΥ ΠΟΛΙΤΙΚΟΥ ΜΗΧΑΝΙΚΟΥ

ΕΘΝΙΚΗΣ ΑΝΤΙΣΤΑΣΕΩΣ 2
 ΝΕΑΠΟΛΗ ΛΑΣΙΘΙΟΥ

2841033930 6946-065864

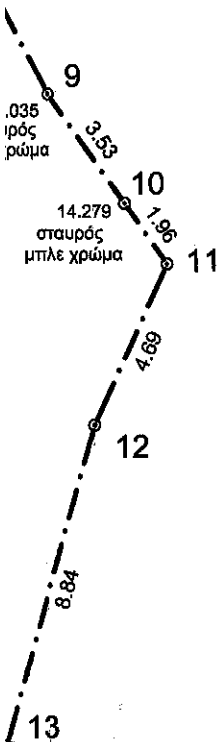
Ανήκει στο αρθρ. 2423/16-08-2016
 Άγιος Νικόλαος, 16-08-2016
 ΘΕΩΡΗΘΗΚΕ



Δ/ΝΤΗΣ ΔΑΣΩΝ ΛΑΣΙΘΙΟΥ
 ΚΩΝΣΤΑΝΤΙΝΟΣ ΣΥΛΛΙΓΑΡΑΟΣ
 ΔΑΣΟΛΟΓΟΣ

ΤΙΤΛΟΣ ΕΡΓΟΥ	ΑΠΟΤΥΠΩΣΗ ΓΗΠΕΔΟΥ		
ΙΔΙΟΚΤΗΤΗΣ	ΕΛΕΥΘΕΡΙΟΣ ΡΟΔΟΥΣΑΚΗΣ		
ΘΕΜΑ	ΤΟΠΟΓΡΑΦΙΚΟ ΔΙΑΓΡΑΜΜΑ		
ΘΕΣΗ	ΕΚΤΟΣ ΟΡΙΩΝ ΟΙΚΙΣΜΟΥ ΣΙΣΙ ΔΗΜΟΥ ΑΓΙΟΥ ΝΙΚΟΛΑΟΥ		
ΚΛΙΜΑΚΑ	1 : 200	ΗΜΕΡΟΜΗΝΙΑ	12-06-2015
ΣΧΕΔΙΑΣΗ	T-1		
Ο ΜΕΛΕΤΗΤΗΣ			

ΙΩΑΝΝΗΣ Ε. ΤΣΙΧΛΗΣ
 ΔΙΠΛΩΜΑΤΟΥΧΟΣ ΠΟΛΙΤΙΚΟΣ ΜΗΧΑΝΙΚΟΣ
 ΠΟΛΥΤΕΧΝΙΚΟΥ ΙΝΣΤΙΤΟΥΤΟΥ ΙΑΣΙΟΥ
 ΕΛΕΓΚΤΗΣ ΔΟΜΗΣΗΣ - ΑΡ.ΜΗΤΡ. 581
 ΜΕΛΟΣ Τ.Ε.Ε. ΑΡΙΘΜΟΣ ΜΗΤΡΩΟΥ 56377
 Α.Φ.Μ. 041558699, Δ.Ο.Υ. ΝΕΑΠΟΛΗΣ
 ΕΘΝ. ΑΝΤΙΣΤΑΣΕΩΣ 2 - ΝΕΑΠΟΛΗ, 28410 33930

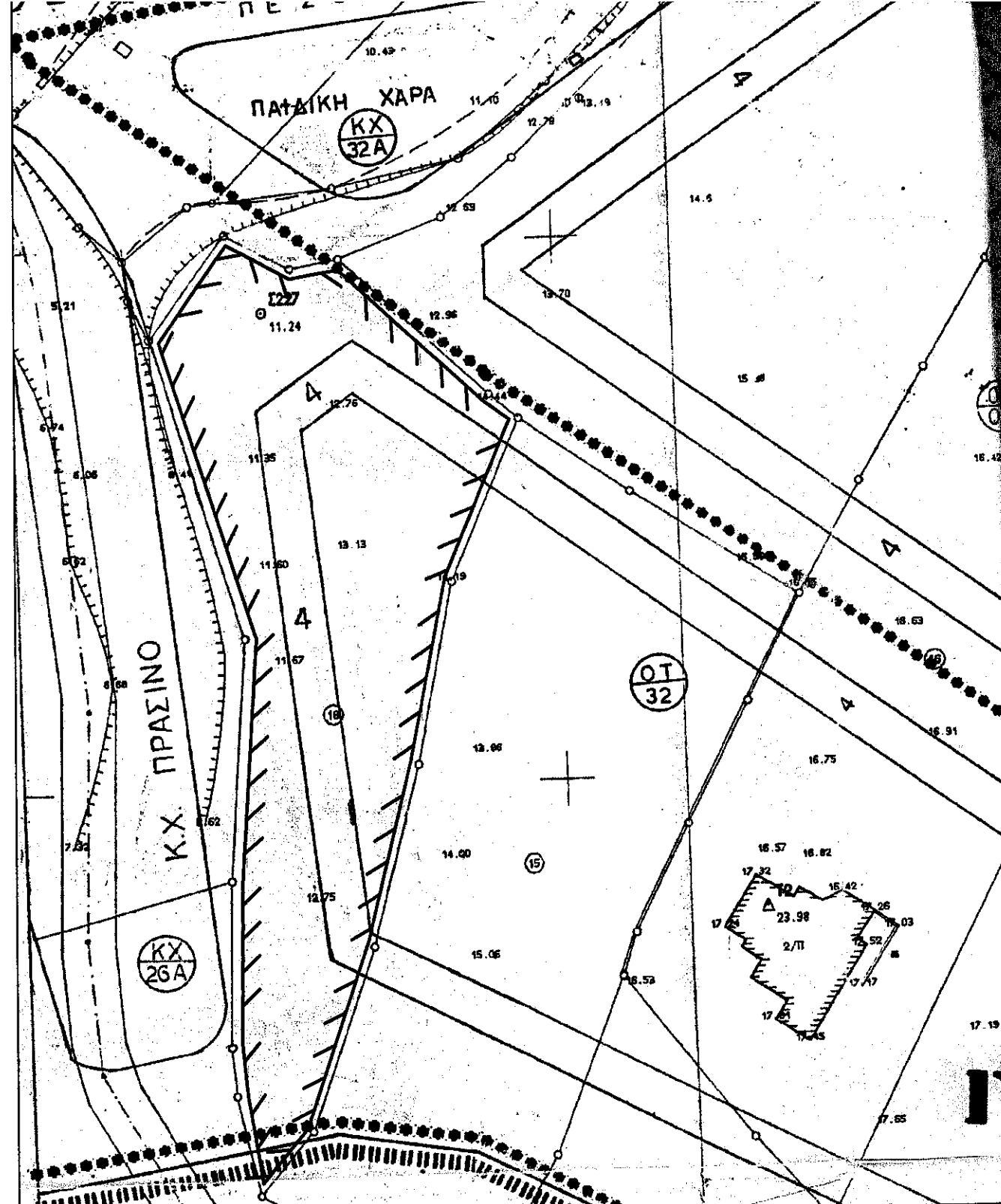
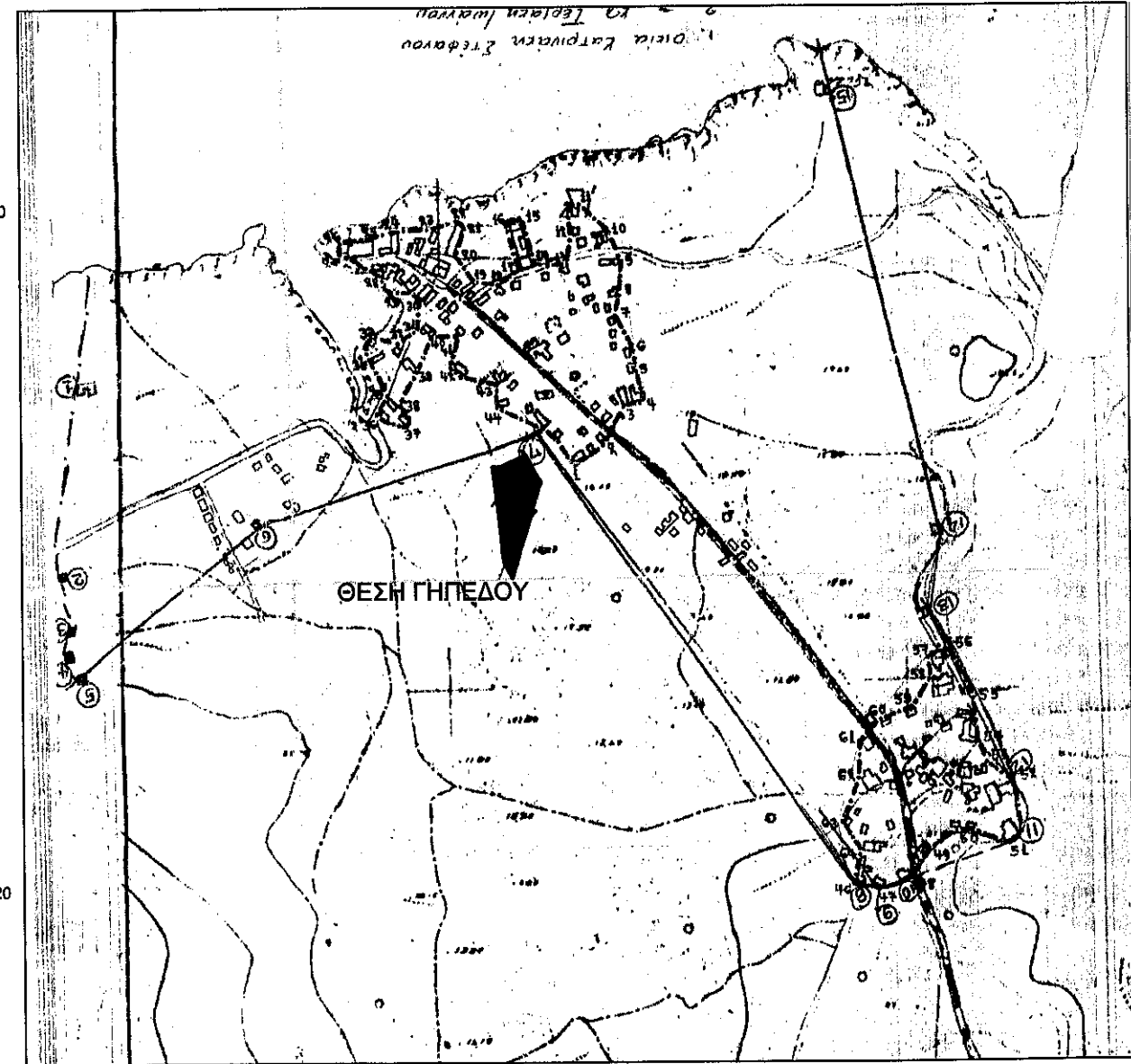


3907760

3907740

3907720

ΑΠΟΣΠΑΣΜΑ ΧΑΡΤΟΥ ΜΕ ΤΑ ΟΡΙΑ ΤΟΥ ΟΙΚΙΣΜΟΥ ΣΙΣΙ (Γ.Υ.Σ. 9613-7)



ΘΕΣΗ ΓΗΠΕΔΟΥ ΣΥΜΦΩΝΑ ΜΕ ΤΟ ΠΡΟΤΕΙΝΟΜΕΝΟ ΣΧΕΔΙΟ ΕΠΕΚΤΑΣΗΣ ΤΟΥ ΟΙΚΙΣΜΟΥ ΣΙΣΙ. Η ΑΠΟΤΥΠΩΣΗ ΤΟΥ ΓΗΠΕΔΟΥ ΔΕΝ ΕΧΕΙ ΑΠΟΔΟΣΕΙ ΟΡΘΑ ΣΤΟ ΠΑΡΑΠΑΝΩ ΣΧΕΔΙΟ.

ΙΔΙΟΚΤΗΣΙΑ ΜΙΧ. ΡΟΒΙΘΗ

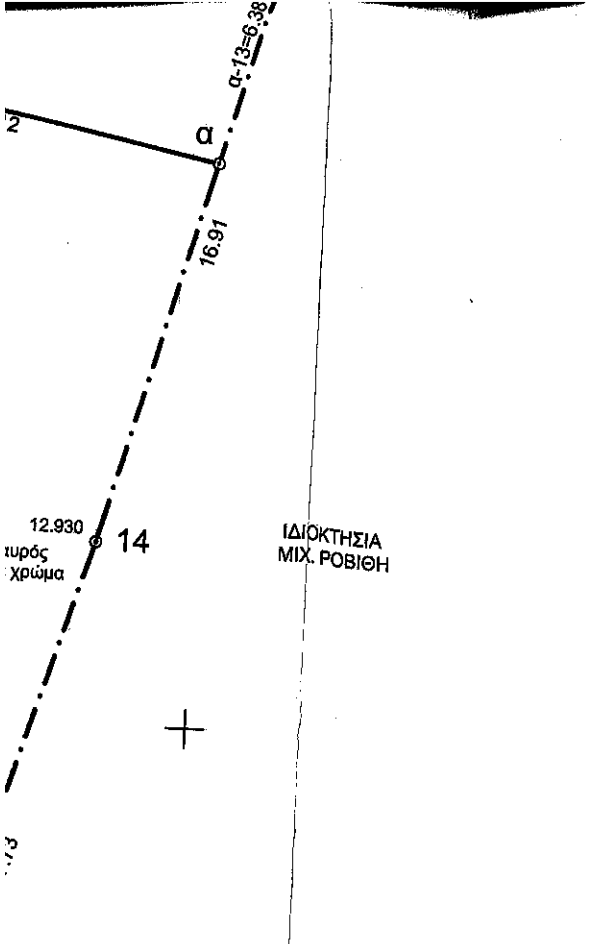
ΕΓΣΑ 87'

Πίνακας Συντεταγμένων των κορυφών του γηπέδου : Εμβαδόν = 1743,40 τ.μ.

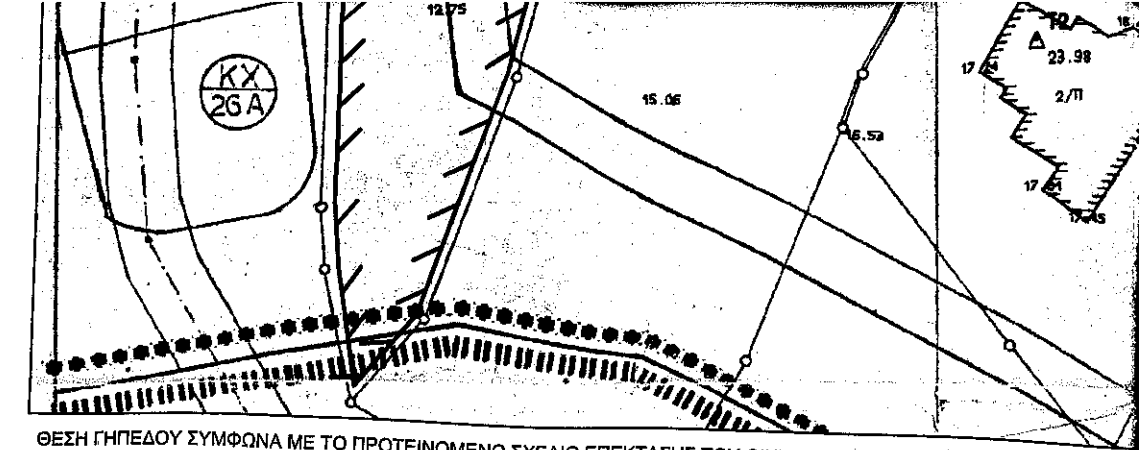
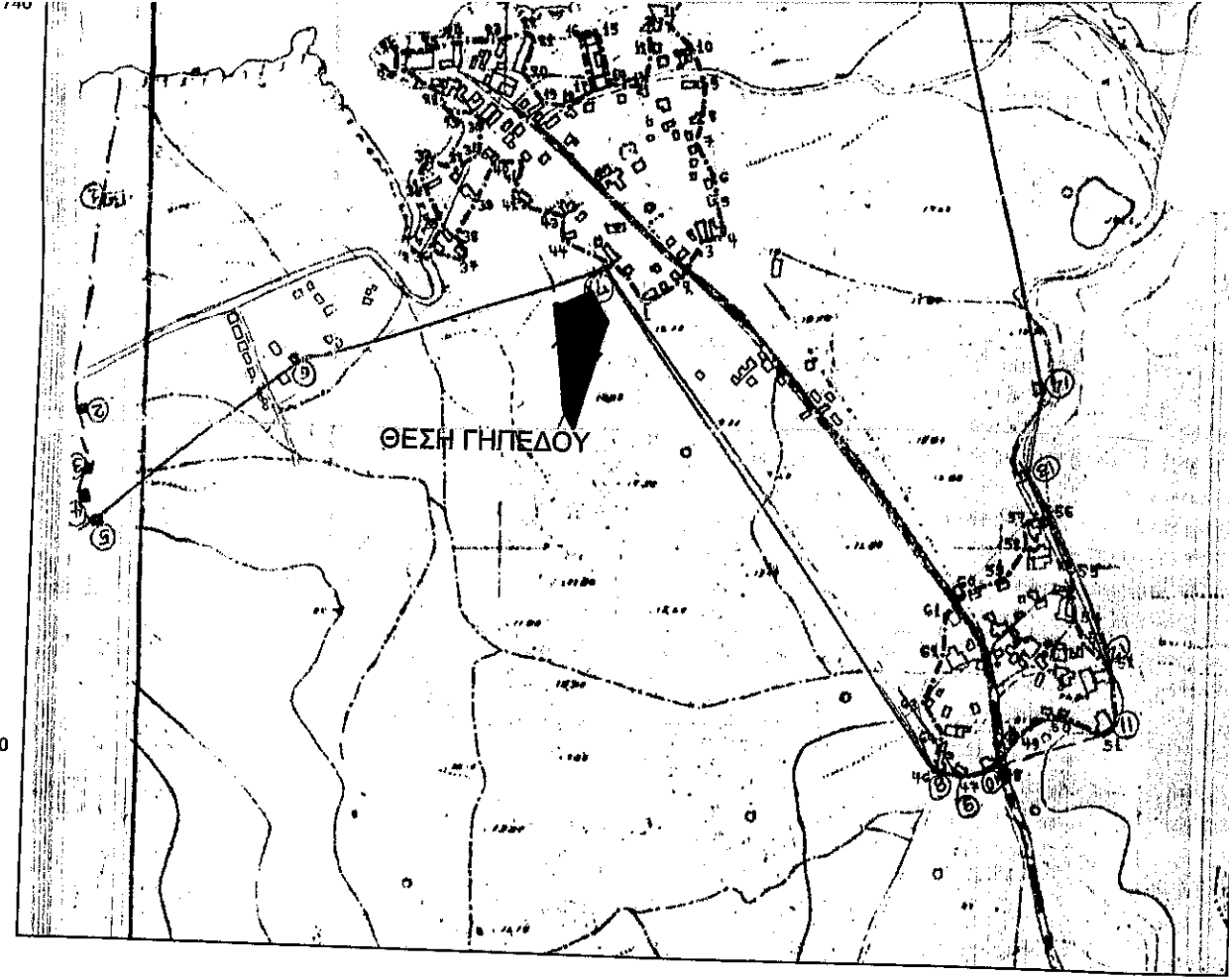
α/α	Χ	Υ	Αποστάσεις
1	638070.935	3907764.968	---

ΣΧΟΟΑΠ ΝΕΑΠΟΛΗΣ - ΒΡΑΧΑΣΙΟΥ

Καθορίζονται Περιοχές Ελέγχου και Περιορισμού της Δόμησης (ΠΕΠΔ) οι οποίες διακρίνονται σε:
 3.2.1 (ΠΕΠΔ - Α) Τουριστικής Ανάπτυξης
 3.2.2 (ΠΕΠΔ - Β) Ημιορεινής και Γεωργικής Ζώνη
 3.2.3 (ΠΕΠΔ - Γ) Περιοχής Μετοχίων - Αγροτουρισμού
 3.2.1 ΠΕΠΔ - Α Τουριστικής ανάπτυξης
 Καθορίζεται Περιοχή Ελέγχου και Περιορισμού Δόμησης Τουριστικής Ανάπτυξης. ΠΕΠΔ - Α, που εκτείνεται



ΙΔΙΟΚΤΗΣΙΑ ΜΙΧ. ΡΟΒΙΘΗ



ΘΕΣΗ ΓΗΠΕΔΟΥ ΣΥΜΦΩΝΑ ΜΕ ΤΟ ΠΡΟΤΕΙΝΟΜΕΝΟ ΣΧΕΔΙΟ ΕΠΕΚΤΑΣΗΣ ΤΟΥ ΟΙΚΙΣΜΟΥ ΣΙΣΙ. Η ΑΠΟΤΥΠΩΣΗ ΤΟΥ ΓΗΠΕΔΟΥ ΑΠΟΔΟΘΕΙ ΟΡΘΑ ΣΤΟ ΠΑΡΑΠΛΑΝΩ ΣΧΕΔΙΟ.

Πίνακας Συντεταγμένων των κορυφών του τμήματος που έχει χαρακτηριστεί ως γεωργικό
Εμβαδόν = 793,29 τ.μ. - Περίμετρος = 109,37 μ.

ΑΡΙΘΜΟΣ ΠΡΑΞΗΣ ΧΑΡΑΚΤΗΡΙΣΜΟΥ 5115/13-11-2007

ΑΡΙΘΜΟΣ ΠΡΑΞΗΣ ΤΕΛΕΣΙΔΙΚΙΑΣ 309/22-01-2001

α/α	X	Y	Αποστάσεις
3	638076.081	3907764.865	---
4	638079.480	3907766.050	3 - 4: 3.60
5	638082.841	3907767.756	4 - 5: 3.77
6	638088.483	3907770.409	5 - 6: 6.23
7	638093.140	3907772.533	6 - 7: 5.12
8	638095.263	3907773.555	7 - 8: 2.36
9	638103.168	3907758.416	8 - 9: 17.08
10	638105.275	3907755.396	9 - 10: 3.68
11	638106.312	3907753.910	10 - 11: 1.81
12	638104.360	3907749.647	11 - 12: 4.69
13	638101.932	3907741.147	12 - 13: 8.84
α	638100.231	3907734.996	13 - α: 6.38
β	638088.352	3907737.380	α - β: 12.12
γ	638074.998	3907751.605	β - γ: 19.51
δ	638074.998	3907764.693	γ - δ: 13.09
3	638076.081	3907764.865	δ - 3: 1.10

ΔΗΛΩΣΗ ΑΡΘΡ. 5. Ν. 651/1977

Ο ΥΠΟΓΡΑΦΩΝ, ΙΩΑΝΝΗΣ Ε. ΤΣΙΧΛΗΣ, ΠΟΛ. ΜΗΧΑΝΙΚΟΣ, ΔΗΛΩΝΩ ΟΤΙ ΤΟ ΠΕΡΙΓΡΑΦΟΜΕΝΟ ΣΤΟ ΠΑΡΟΝ ΔΙΑΓΡΑΜΜΑ ΓΗΠΕΔΟ, ΙΔΙΟΚΤΗΣΙΑΣ ΕΛΕΥΘΕΡΙΟΥ ΡΟΔΟΥΣΑΚΗ, ΠΟΥ ΠΕΡΙΓΡΑΦΕΤΑΙ ΑΠΟ ΤΑ ΣΤΟΙΧΕΙΑ : 1-2-3-4-5-6-7-8-9-10-11-12-13-14-15-19-17-18-19-20-21-22-23-1, ΜΕ ΣΥΝΟΛΙΚΟ ΕΜΒΑΔΟΝ Ε = 1.743,40 τ.μ., ΕΙΝΑΙ ΜΗ ΑΡΤΙΟ ΚΑΙ ΜΗ ΟΙΚΟΔΟΜΗΣΙΜΟ, ΣΥΜΦΩΝΑ ΜΕ ΤΟΥΣ ΠΑΡΑΠΛΕΥΡΩΣ ΑΝΑΓΡΑΦΟΜΕΝΟΥΣ ΟΡΟΥΣ ΑΡΤΙΟΤΗΤΟΣ ΚΑΙ ΔΟΜΗΣΕΩΣ. ΕΠΙΣΗΣ ΔΗΛΩΝΩ ΟΤΙ ΤΟ ΓΗΠΕΔΟ ΑΠΕΧΕΙ ΑΠΟ ΤΗΝ ΘΑΛΑΣΣΑ (ΣΕ ΕΥΘΕΙΑ ΓΡΑΜΜΗ), ΑΠΟΣΤΑΣΗ ΙΣΗ ΜΕ 153,00 μ.
ΕΠΙΣΗΣ ΔΗΛΩΝΩ ΟΤΙ ΑΠΟ ΤΟ ΠΕΡΙΓΡΑΦΟΜΕΝΟ ΓΗΠΕΔΟ ΔΕΝ ΔΙΕΡΧΕΤΑΙ ΡΕΜΑ, ΑΛΛΑ ΟΥΤΕ ΚΑΙ ΔΙΚΤΥΟ ΤΗΣ Δ.Ε.Η. ΠΟΥ ΝΑ ΔΙΑΡΕΕΤΑΙ ΑΠΟ ΥΨΗΛΗ ΤΑΣΗ.

Ο ΔΗΛΩΝ

ΙΩΑΝΝΗΣ Ε. ΤΣΙΧΛΗΣ
ΔΙΔΑΚΤΟΡΟΣ ΠΟΛΙΤΙΚΟΣ ΜΗΧΑΝΙΚΟΣ
ΠΟΛΥΤΕΧΝΙΚΟΥ ΙΝΣΤΙΤΟΥΤΟΥ ΙΑΣΙΟΥ
ΕΛΕΓΚΤΗΣ ΔΟΜΗΣΗΣ - ΑΡ.ΜΗΤΡ. 581
ΜΕΛΟΣ Τ.Ε.Ε. ΑΡΙΘΜΟΣ ΜΗΤΡΟΥ 56377
Α.Φ.Μ. 041558699, Δ.Ο.Υ. ΝΕΑΠΟΛΗΣ
ΕΘΝ. ΑΝΤΙΣΤΑΣΕΩΣ 2 - ΝΕΑΠΟΛΗ, 28410 33830

ΔΗΛΩΣΗ ΥΛΟΠΟΙΗΣΗΣ ΟΡΙΩΝ

Ο ΥΠΟΓΡΑΦΩΝ ΕΛΕΥΘΕΡΙΟΣ ΡΟΔΟΥΣΑΚΗΣ, ΙΔΙΟΚΤΗΤΗΣ ΤΟΥ ΠΕΡΙΓΡΑΦΟΜΕΝΟΥ ΣΤΟ ΠΑΡΟΝ ΔΙΑΓΡΑΜΜΑ ΓΗΠΕΔΟΥ, ΔΗΛΩΝΩ, ΟΤΙ, ΤΑ ΟΡΙΑ ΟΠΩΣ ΤΑ ΥΠΕΔΕΙΞΑ ΣΤΟΝ ΜΗΧΑΝΙΚΟ ΙΩΑΝΝΗ ΤΣΙΧΛΗ, ΕΙΝΑΙ ΟΡΘΑ ΚΑΙ ΕΧΟΥΝ ΥΛΟΠΟΙΗΘΕΙ ΣΤΟ ΕΔΑΦΟΣ ΜΕ ΣΤΑΘΕΡΑ ΣΗΜΕΙΑ.

Ο ΔΗΛΩΝ

ΕΓΣΑ 87'

Πίνακας Συντεταγμένων των κορυφών του γηπέδου : Εμβαδόν = 1743,40 τ.μ.

α/α	X	Y	Αποστάσεις
1	638070.935	3907764.968	---
2	638073.784	3907764.501	1 - 2: 2.89
3	638076.081	3907764.865	2 - 3: 2.33
4	638079.347	3907765.982	3 - 4: 3.45
5	638082.841	3907767.756	4 - 5: 3.92
6	638088.483	3907770.409	5 - 6: 6.23
7	638093.140	3907772.533	6 - 7: 5.12
8	638095.263	3907773.555	7 - 8: 2.36
9	638103.168	3907758.416	8 - 9: 17.08
10	638105.190	3907755.518	9 - 10: 3.53
11	638106.312	3907753.910	10 - 11: 1.96
12	638104.360	3907749.647	11 - 12: 4.69
13	638101.932	3907741.147	12 - 13: 8.84
14	638097.426	3907724.848	13 - 14: 16.91
15	638092.191	3907707.910	14 - 15: 17.73
16	638090.197	3907701.595	15 - 16: 6.62
17	638088.519	3907696.080	16 - 17: 5.76
18	638085.127	3907683.909	17 - 18: 12.63
19	638079.507	3907694.174	18 - 19: 11.70
20	638078.238	3907699.046	19 - 20: 5.03
21	638077.528	3907710.377	20 - 21: 11.35
22	638075.874	3907726.628	21 - 22: 16.33
23	638072.555	3907752.073	22 - 23: 25.66
1	638070.935	3907764.968	23 - 1: 13.00

ΣΧΕΔΙΑΣΤΙΚΟ ΥΠΟΜΝΗΜΑ

- ΟΡΙΑ ΙΔΙΟΚΤΗΣΙΑΣ
- ΙΔΙΩΤΙΚΗ ΔΙΑΒΑΣΗ
- ΓΕΙΤΟΝΙΚΕΣ ΙΔΙΟΚΤΗΣΙΕΣ
- x — x — ΠΕΡΙΓΡΑΦΗ ΣΥΡΜ/ΓΜΑ
- ΚΑΝΑΒΟΣ
- o ΚΟΡΥΦΕΣ ΟΡΙΩΝ
- 13.331 ΑΠΟΛΥΤΟ ΥΨΟΜΕΤΡΟ

ΣΧΟΟΑΠ ΝΕΑΠΟΛΗΣ - ΒΡΑΧΑΣΙΟΥ

Καθορίζονται Περιοχές Ελέγχου και Περιοχές Δόμησης (ΠΕΠΔ) οι οποίες διακρίνονται σε:

- 3.2.1 (ΠΕΠΔ - Α) Τουριστικής Ανάπτυξης
- 3.2.2 (ΠΕΠΔ - Β) Ημιορεινής και Γεωργικής
- 3.2.3 (ΠΕΠΔ - Γ) Περιοχής Μετοχιών - Α

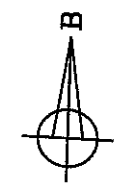
3.2.1 ΠΕΠΔ - Α Τουριστικής ανάπτυξης
Καθορίζεται Περιοχή Ελέγχου και Περιοχή Δόμησης Τουριστικής Ανάπτυξης, ΠΕΠΔ - Α, η οποία περιλαμβάνει ολόκληρο το παραλιακό μέτωπο από το ορεινό όγκο της Νέας Απολλωνίας μέχρι το ορεινό όγκο της Βραχασίας με νότιο όριο, σε όλη την παραλιακή ζώνη των Δημοτικών και Κοινοτικών Ορίων με νότιο όριο, σε ανατολικά, την εθνική οδό, την ΠΕΠ Φ-3, Άγριας Ζωής Κ876 «Λασιδιανή Κεφάλαια» - Γ περιοχής Μετοχιών - Αγροτουρισμού με νότιο όριο το δρόμο Καρύδι - Πάνω - Βραχασίας με νότιο όριο, σε ανατολικά, την εθνική οδό, την ΠΕΠ Φ.1, νοτιοανατολικά του οικισμού Χαλκιάς με νότιο όριο την αναδασωτέα περιοχή, όπως εμφανίζεται στην κτηματολογική κάρτη Π2. Το εύρος της γραμμής που συμπίπτει με την εθνική οδό, της ΠΕΠΔ - Α ως προς τις όμορες περιοχές ΠΕΠΔ, εμπίπτει εξ ολοκλήρου στην ΠΕΠΔ Α. Από τις παρακάτω ρυθμίσεις εξαιρούνται οι περιοχές κτιστικές περιοχές και οι περιοχές ΠΕΠ για την ύπαρξη ειδικές ρυθμίσεις σε άλλα σημεία του δήμου.

Μη επιτρεπόμενες χρήσεις γης

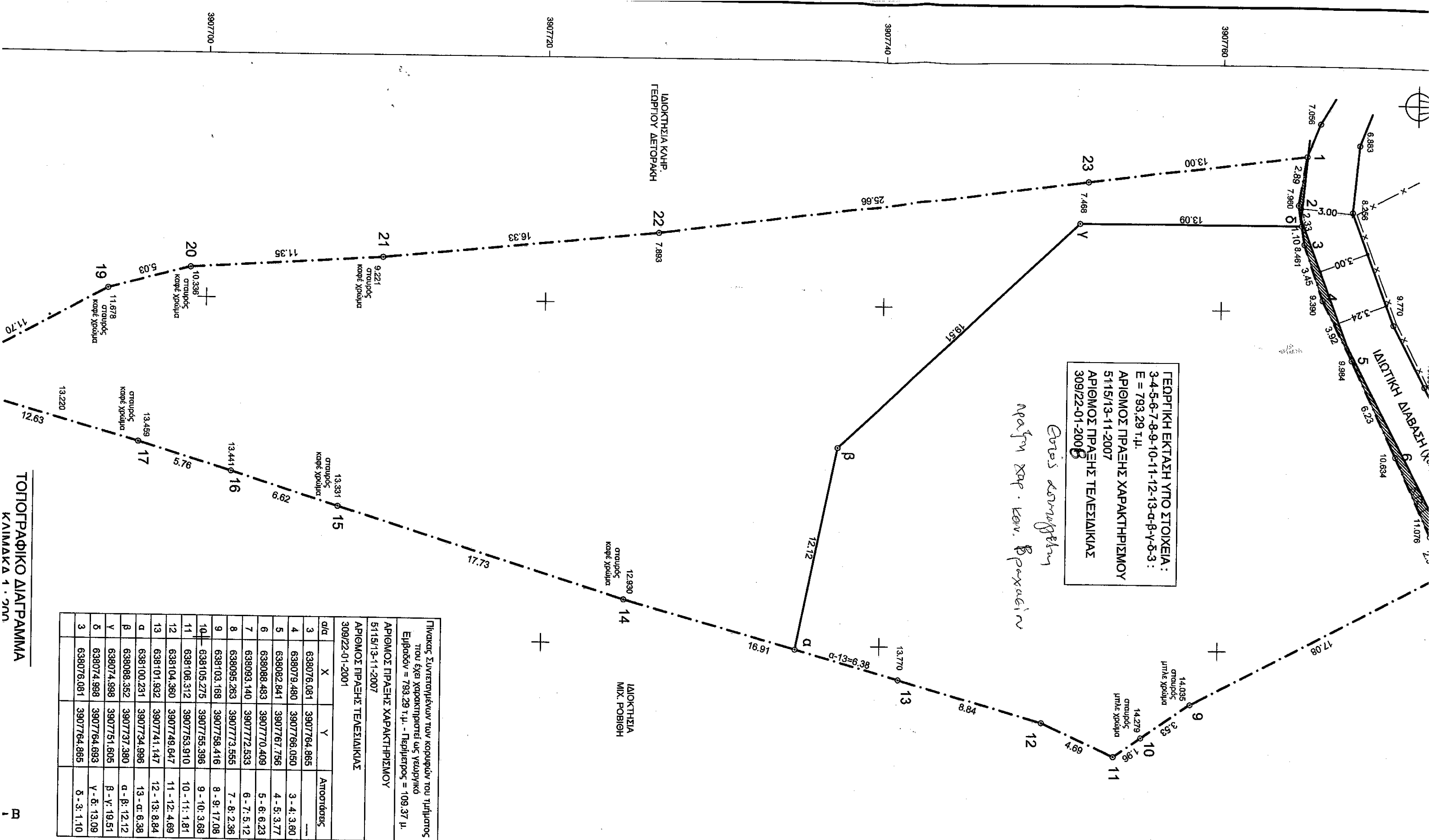
- Γραφεία - καταστήματα άνω των 200 μ2,
- βιομηχανικές εγκαταστάσεις μέσης και υψηλής τεχνολογίας με εξαίρεση τα παραδοσιακά εργαστήρια τεχνικών,
- βιοτεχνικές εγκαταστάσεις μέσης και υψηλής τεχνολογίας με εξαίρεση εργαστήρια τα παραδοσιακά εργαστήρια τεχνικών,
- πτηνο/κτηνοτροφικές εγκαταστάσεις που υπακούουν τα κάτω όρια των θέσεων της 4ης υποκατηγορίας της δεύτερης κατηγορίας κτηνοτροφικών και βιομηχανικών εγκαταστάσεων όπως αυτά επανακαθορίζονται με το Ν. 3698/2008,
- η εξορυκτική δραστηριότητα.

Όροι και περιορισμοί δόμησης
Ισχύουν οι διατάξεις της εκτός σχεδίου δόμησης.

ΔΙΑΓΡΑΜΜΑ 1 : 200



638100

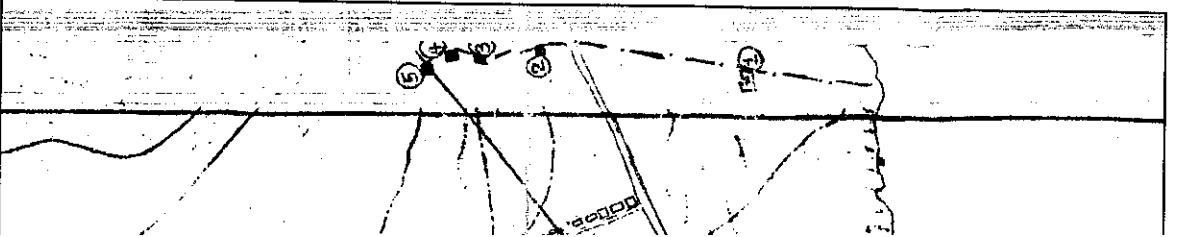



ΓΕΩΠΡΙΚΗ ΕΚΤΑΣΗ ΥΠΟ ΣΤΟΙΧΕΙΑ:
 3-4-5-6-7-8-9-10-11-12-13-α-β-γ-δ-3:
 Ε = 793,29 τ.μ.
 ΑΡΙΘΜΟΣ ΠΡΑΞΗΣ ΧΑΡΑΚΤΗΡΙΣΜΟΥ
 5115/13-11-2007
 ΑΡΙΘΜΟΣ ΠΡΑΞΗΣ ΤΕΛΕΣΙΑΚΙΑΣ
 309/22-01-2008

*Εως κορυφών
 στην καρ. Βραχάειν*

Πίνακας Συντεταγμένων των κορυφών του τμήματος που έχει χαρακτηριστεί ως γεωργικό
 Εμβαδόν = 793,29 τ.μ. - Περιμετρός = 109,37 μ.
 ΑΡΙΘΜΟΣ ΠΡΑΞΗΣ ΧΑΡΑΚΤΗΡΙΣΜΟΥ
 5115/13-11-2007
 ΑΡΙΘΜΟΣ ΠΡΑΞΗΣ ΤΕΛΕΣΙΑΚΙΑΣ
 309/22-01-2008

α/α	X	Y	Αποστάσεις
3	638076,081	3907764,865	---
4	638079,480	3907766,050	3 - 4: 3,60
5	638082,841	3907767,756	4 - 5: 3,77
6	638088,483	3907770,409	5 - 6: 6,23
7	638093,140	3907772,533	6 - 7: 5,12
8	638095,263	3907773,555	7 - 8: 2,36
9	638103,168	3907758,416	8 - 9: 17,08
10	638105,275	3907755,396	9 - 10: 3,68
11	638106,312	3907753,910	10 - 11: 1,81
12	638104,360	3907749,647	11 - 12: 4,69
13	638101,992	3907741,147	12 - 13: 8,84
α	638100,231	3907734,996	13 - α: 6,38
β	638088,352	3907737,380	α - β: 12,12
γ	638074,998	3907751,605	β - γ: 19,51
δ	638074,998	3907764,693	γ - δ: 13,09
3	638076,081	3907764,865	δ - 3: 1,10



ΔΗ.
 Ο ΥΠΟΓΡΑΦΩΝ
 ΓΙΑ ΤΟΝ ΔΙΑΓΡΑΜΜΑ
 ΣΤΟΙΧΕΙΑ : 1-2-3-
 Ε = 1.743,40 τ.μ.,
 ΓΡΑΦΟΜΕΝΟΥΣ
 ΑΠΟ ΤΗΝ ΘΑΛΑΣΣΑ
 ΕΠΙΣΤΗΣ ΔΗΜΟΝΙ
 ΤΗΣ Δ.Ε.Η. ΠΟΥ Ε

Δ
 Ο ΥΠΟΓΡΑΦΩΝ Ε/
 ΓΗΛΕΑΔΟΥ, ΔΗΜΟΝΙ
 ΚΑΙ ΕΧΟΥΝ ΥΠΟΠ

ΤΟΠΟΓΡΑΦΙΚΟ ΔΙΑΓΡΑΜΜΑ
 ΚΑΙΜΑΚΑ 1.000