ΕΜΒΑΔΟΝ ΓΕΩΤΕΜΑΧΙΟΥ

$E_{Α.Β.Γ.\ldots.Α.Μ.Α}$=6256.85τμ

ΠΑΡΑΤΗΡΗΣΕΙΣ:

1. *Το διάγραμμα είναι ενταγμένο στο κρατικό σύστημα συντεταγμένων ΕΓΣΑ '87*
2. *Οι διαστάσεις και τα εμβαδά υπολογίσθηκαν αναλυτικά από τις συν/νες των κορυφών*
3. *Η εξάρτηση από το ΕΓΣΑ '87 πραγματοποιήθηκε με σύστημα GPS και κάνοντας χρήση του Τριγωνομετρικού Σημείου της Γ.Υ.Σ. 372033 (ΓΕΦΥΡΑ) με συντεταγμένες (x,y,H) = (283517.754, 4522212.932, 610.95)*
4. *Οι μετρήσεις πραγματοποιήθηκαν με ζεύγος δεκτών GNSS PROMARK 500 (GPS - GLONASS - GALILEO -L1,L2,L2C) μεserial number 200821013 , 201021024*

ΕΜΒΑΔΟΜΕΤΡΗΣΗ ΓΗΠΕΔΟΥ ΜΕ ΤΗ ΒΟΗΘΕΙΑ ΤΩΝ ΟΡΘΟΓΩΝΙΩΝ ΣΥΝΤΕΤΑΓΜΕΝΩΝ ΤΩΝ ΚΟΡΥΦΩΝ ΤΟΥ

α/α	E	N	G	S
A	281298.880	4518274.279		
			366.6571 g	14.23
B	281291.764	4518286.600		
			354.1846 g	26.44
Γ	281274.337	4518306.483		
			346.3853 g	30.47
Δ	281251.607	4518326.768		
			329.3837 g	26.12
E	281228.223	4518338.399		
			328.6572 g	18.18
Z	281211.850	4518346.311		
			263.9298 g	9.87
H	281203.522	4518341.013		
			256.3092 g	15.97
Θ	281191.171	4518330.896		
			258.5481 g	10.15
I	281183.096	4518324.743		
			185.1376 g	72.95
K	281199.972	4518253.774		
			101.6566 g	7.49
Λ	281207.464	4518253.579		
			79.8402 g	53.46
M	281258.264	4518270.226		
			93.6682 g	40.82
A	281298.880	4518274.279		

ΕΜΒΑΔΟΝ E= 6256.85 m²

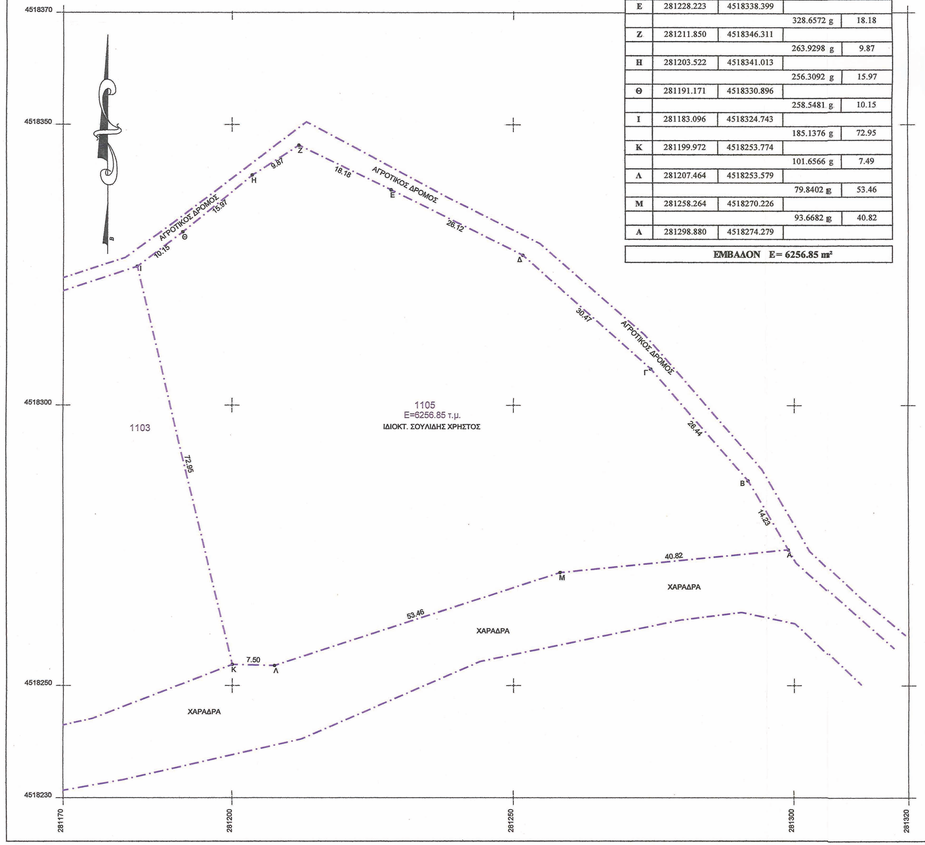

ΑΠΟΣΠΑΣΜΑ ΟΡΘΟΦΩΤΟΧΑΡΤΗ ΚΛΙΜΑΚΑ 1 : 5000

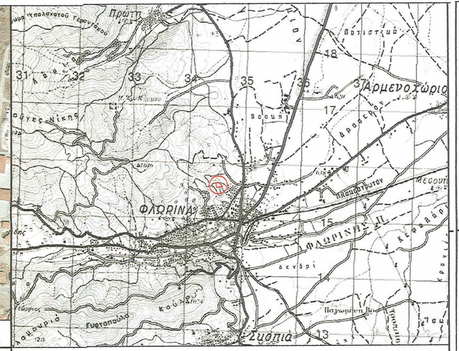

ΑΠΟΣΠΑΣΜΑ ΧΑΡΤΗ ΓΥΣ (ΦΛΩΡΙΝΑ) ΚΛΙΜΑΚΑ 1 : 50000

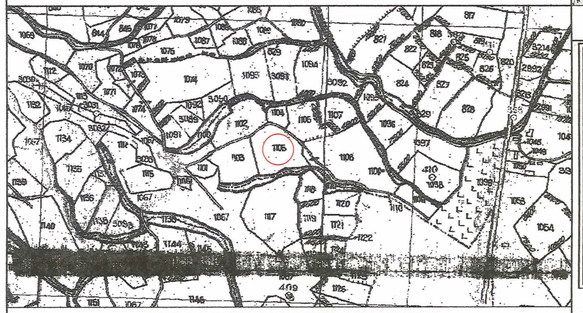

ΑΠΟΣΠΑΣΜΑ ΧΑΡΤΗ ΔΙΑΝΟΜΗΣ ΥΠΟΥΡΓΕΙΟΥ ΓΕΩΡΓΙΑΣ ΑΓΡΟΚΤΗΜΑΤΟΣ ΦΛΩΡΙΝΑΣ ΚΛΙΜΑΚΑ 1 : 5000

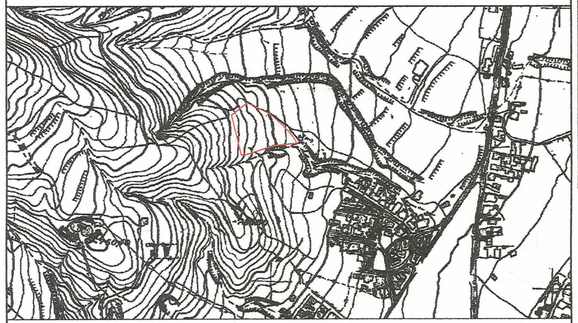

ΑΠΟΣΠΑΣΜΑ ΧΑΡΤΗ ΓΥΣ (3271-2) ΚΛΙΜΑΚΑ 1 : 5000

ΔΗΛΩΣΗ ΜΗΧΑΝΙΚΟΥ (Ν. 651 /77)

Δηλώνω σύμφωνα με το νόμο για το γεωτεμάχιο με στοιχεία "Α-Β-Γ-...-Α-Μ-Α" και εμβαδού 6256,85τμ που βρίσκεται στη θέση "Αγρόκτημα Φλώρινας" της Δημοτικής Ενότητας Φλώρινας του Δήμου Φλώρινας Π.Ε. Φλώρινας ότι:

Α) είναι άρτιο και οικοδομήσιμο κατά κανόνα ως προς το εμβαδόν και τις διαστάσεις σύμφωνα με τις πολεοδομικές διατάξεις που ισχύουν σήμερα,

Β) βρίσκεται εκτός σχεδίου Φλώρινας

Γ) δεν εμπίπτει στις διατάξεις του νόμου 1337/83 περί εισφορών σε γη και χρήμα,

Δ) εντός αυτού δε διέρχονται εναέριες γραμμές μεταφοράς υψηλής τάσης της ΔΕΗ ή αγωγός φυσικού αερίου,

Ο ΜΗΧΑΝΙΚΟΣ

ΣΟΥΛΙΔΗΣ ΑΛΕΞ. ΧΡΗΣΤΟΣ
ΑΓΡΟΝΟΜΟΣ ΤΟΠΟΓΡΑΦΟΣ ΜΗΧΑΝΙΚΟΣ
ΔΙΠΛΩΜΑΤΟΥΧΟΣ Α.Π.Θ.
ΑΡ. Μητρώου Τ.Ε.Ε.: 78906 Δ/νση: Φλώρινα
ΤΗΛ. 23850 26776 - ΚΙΝ. 6948 379838
Α.Φ.Μ. 048075059 - Δ.Ο.Υ. ΦΛΩΡΙΝΑΣ

ΔΗΛΩΣΗ ΙΔΙΟΚΤΗΤΗ (Ν. 4030/2011)

Ο κάτωθι υπογεγραμμένος Σουλίδης Χρήστος και Παρπουτζίδου Καλλιόπη δηλώνω ότι: Τα όρια του γεωτεμαχίου με στοιχεία "Α-Β-Γ-...-Α-Μ-Α" και εμβαδού 6256,85τμ που βρίσκεται στη θέση "Αγρόκτημα Φλώρινας" της Δημοτικής Ενότητας Φλώρινας του Δήμου Φλώρινας Π.Ε. Φλώρινας υπεδείχθησαν από εμένα, και

Ευθύνομαι για την ακρίβεια των δηλουμένων ορίων του γεωτεμαχίου και για την ύπαρξη και την αιτία του δικαιώματος μου να ζητήσω την έκδοση πράξης χαρακτηρισμού

(ΣΥΜΒΟΛΑΙΟΓΡΑΦΟΣ ΦΛΩΡΙΝΑΣ ΔΗΜΗΤΡΟΥΛΑ ΚΩΝΣΤΑΝΤΑΚΟΥ ΚΟΥΛΗ **16335/30-05-2014**)

Ο ΔΗΛΩΝ

Ελληνικό Γεωδαιτικό Σύστημα Αναφοράς 1987 (Ε.Γ.Σ.Α. '87)

Ελλειψοειδές αναφοράς GRS 80 (α= 6 387 137 m, 1/f= 298.257222101)

Προβολή : Εγκάρσια Μερκατορική

Κεντρικός Μεσημβρινός λο = 24° 00' 00" με Ko = 0.999600

Τετημμένη Κεντρικού Μεσημβρινού : +500000.00 m

Γεωγραφικό Πλάτος Αναφοράς : 0° 00' 00"

---·-·---·-·---·-·--- ΟΡΙΟ ΙΔΙΟΚΤΗΣΙΑΣ

ΜΕΛΕΤΗΤΙΚΟ ΓΡΑΦΕΙΟ

ΣΟΥΛΙΔΗΣ ΑΛΕΞ. ΧΡΗΣΤΟΣ
ΑΓΡΟΝΟΜΟΣ & ΤΟΠΟΓΡΑΦΟΣ ΜΗΧΑΝΙΚΟΣ
ΔΙΠΛΩΜΑΤΟΥΧΟΣ Α.Π.Θ.

ΕΡΓΟΔΟΤΗΣ :	*ΣΟΥΛΙΔΗΣ ΧΡΗΣΤΟΣ*
ΕΡΓΟ :	**ΠΡΑΞΗ ΧΑΡΑΚΤΗΡΙΣΜΟΥ**
ΘΕΣΗ :	**ΔΗΜΟΣ ΦΛΩΡΙΝΑΣ (ΑΓΡΟΚΤΗΜΑ) ΕΚΤΟΣ ΣΧΕΔΙΟΥ ΑΡ. ΤΕΜ. 1105**
ΘΕΜΑ ΣΧΕΔΙΟΥ :	**ΤΟΠΟΓΡΑΦΙΚΟ ΔΙΑΓΡΑΜΜΑ**

GRAPHIC SCALE (IN METERS) 10 0 5 10 20 30 40 50

1 : 500

Ο ενεργήσας την αυτοψία ΠΑΠΑΓΙΩΤΗΣ

ΚΛΙΜΑΚΑ SCALE	1 : 500		
ΗΜΕΡΟΜΗΝΙΑ	5/2016	ΣΧΕΔΙΑΣΤΗΚΕ DRAWN BY	ΜΕΛΕΤΗΘΗΚΕ DESIGNED BY
ΑΡΙΘΜΟΣ ΣΧΕΔΙΟΥ DWG No.	**Τ - 1**	*ΣΟΥΛΙΔΗΣ ΧΡΗΣΤΟΣ*	*ΣΟΥΛΙΔΗΣ ΧΡΗΣΤΟΣ*
ΕΛΕΓΧΘΗΚΕ	ΕΓΚΡΙΘΗΚΕ	ΥΠΟΓΡΑΦΗ - ΣΦΡΑΓΙΔΑ	

ΘΕΩΡΗΘΗΚΕ
Ανήρτ. στο αρχ. 116687/9-8-2016
Αριθ. μητ. 9 8 2016
ΔΑΣΩΝ
Η Δ/ΝΤΗΣ
ΠΑΝΑΓΙΩΤΗΣ ΔΕΔΟΣΙΟΣ

ΣΟΥΛΙΔΗΣ ΑΛΕΞ. ΧΡΗΣΤΟΣ
ΑΓΡΟΝΟΜΟΣ ΤΟΠΟΓΡΑΦΟΣ ΜΗΧΑΝΙΚΟΣ
ΔΙΠΛΩΜΑΤΟΥΧΟΣ Α.Π.Θ.
ΑΡ. Μητρώου Τ.Ε.Ε.: 78906 Δ/νση: Φλώρινα
ΤΗΛ. 23850 26776 - ΚΙΝ. 6948 379838
Α.Φ.Μ. 048075059 - Δ.Ο.Υ. ΦΛΩΡΙΝΑΣ