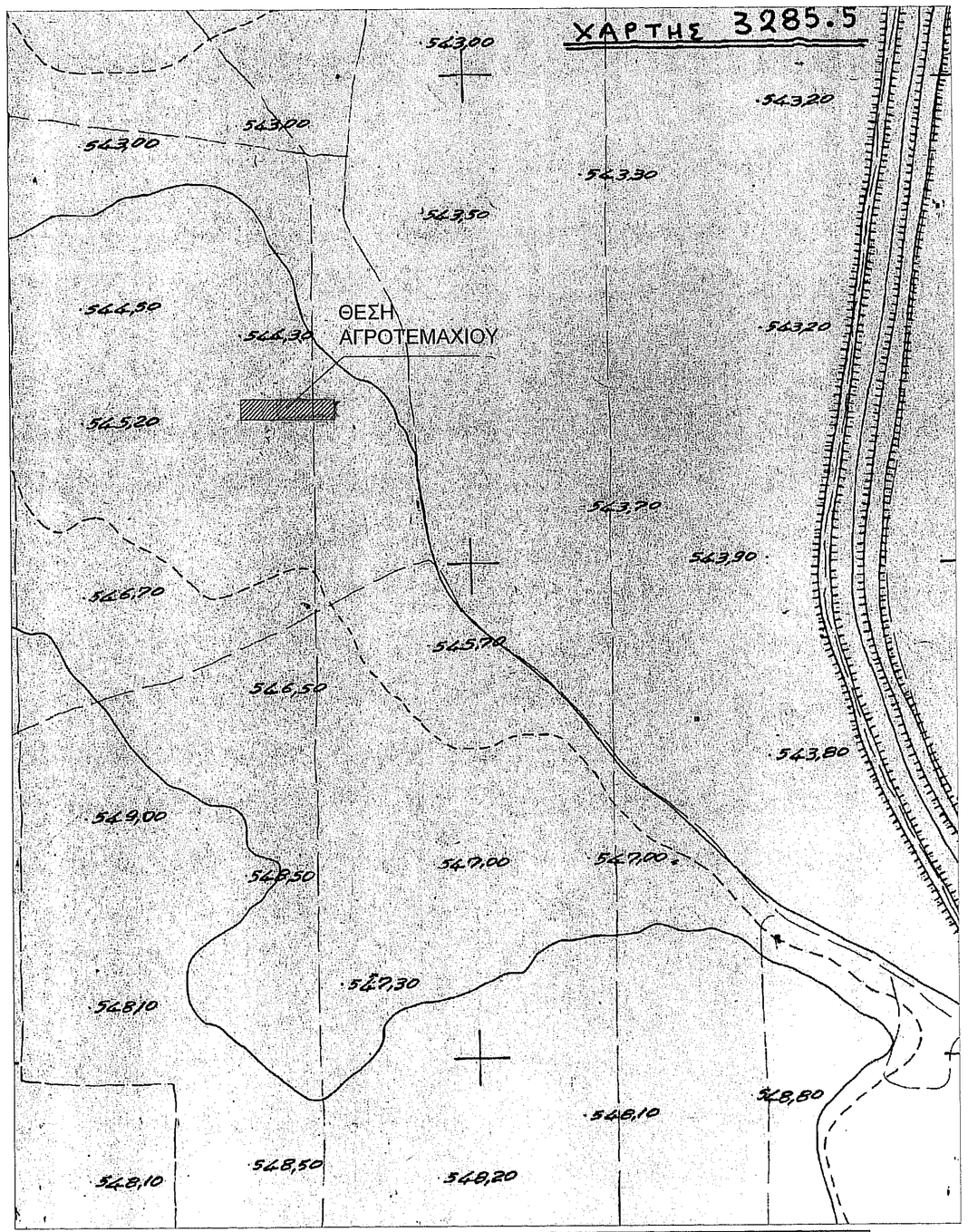





Παρατηρησεις:
1. Το διαγραμμα ειναι ενταγμενο στο κρατικο συστημα συντεταγμενων ΕΓΣΑ'87
2. Οι διαστασεις και το εμβαδον υπολογιστηκαν αναλυτικα απο τις συν / νες των κορυφων.
3. Η εξαρτηση απο το ΕΓΣΑ '87 πραγματοποιηθηκε με Ταχυμετρο και κανοντας χρηση του Τριγωνομετρικου Συστηματος του σημειου Τ033 με συντεταγμενες (x,y,H) = (X=283517.754,Y=4522212.932, H=612.110).
Για τις μετρησεις χρησιμοποιηθηκε GNSS Ζευγος Δεκτων GPS SET Doublel receiver pro mark 3 ProMark RTK (MAGELLAN)
με Serial Number (012047027802 και 0120470277983) και με καταγραφη συχνοτητων L1 GPS / WAAS, και γεωδαιτικος σταθμος NIKON 3C με Serial Number c120469.

Ο Μηχανικος

ΝΙΚΟΛΑΟΥ ΧΡΗΣΤΟΥ ΣΤΕΡΓΙΟΣ
ΔΙΠΛ. ΠΟΛΙΤΙΚΟΣ ΜΗΧΑΝΙΚΟΣ Ε.Μ.Π.Θ.
ΤΕΧΝΙΚΟ ΓΡΑΦΕΙΟ ΜΕΛΕΤΕΣ ΠΟΛΕΟΔΟΜΙΚΕΣ
ΜΕΛΟΣ Τ.Ε.Ε. Α' ΑΘΗΝΩΝ 11876
Π. ΜΕΛΑ 6 ΦΛΩΡΙΝΑ ΤΗΛ./(23850)25442
Α.Δ.Τ. Ρ 473/35
Α.Φ.Μ. 028273073 - Δ.Ο.Υ. ΦΛΩΡΙΝΑΣ

ΔΗΛΩΣΗ ΙΔΙΟΚΤΗΤΗ (Ν. 4178/2013)

Ο κάτωθι υπογεγραμμένος Στρατακης Σωκρατης δηλώνω ότι:
τα αρχικά και υλοποιημένα όρια του Γεωτεμαχιου με στοιχεία "Α,Β,Γ,Δ,Α" και με εμβαδόν 4948.47 τμ, που βρίσκεται στη Κτηματικη Περιοχη Φιλωτα στο Δήμο Αμυνταιου, Π.Ε Φλώρινας υπεδείχθησαν από εμένα και ευθύνομαι για την ακρίβεια των δηλουμένων ορίων του οικοπεδου.

Ο ΔΗΛΩΝ

ΔΗΛΩΣΗ ΜΗΧΑΝΙΚΟΥ (Ν. 651 / 77)

Δηλωνω συμφωνα με τον νομο για το γεωτεμαχιο " Α-Β-Γ-Δ-Α " και με εμβαδον 4948.47τ.μ., που βρισκεται στην Κτηματικη Περιοχη Φιλωτα (εκτος σχεδιου) στο Δημο Αμυνταιου Π.Ε. Φλωρινας οτι :
α) ειναι αρτιο και οικοδομησιμο συμφωνα με τις πολεοδομικες διαταξεις που ισχυουν σημερα
β) βρισκεται εκτος σχεδιου και εντος ορίων οικισμου του Τ.Κ.Φιλωτα, Δημου Αμυνταιου Π.Ε. Φλωρινας και εκτος ΖΟΕ, και
γ) δεν εμπιπτει στις διαταξεις του νομου 1337 /83 περι εισφορων σε γη και χρημα.
δ) εντος του Αγροτεμαχιου δεν διερχονται εναεριες γραμμες μεταφορας υψηλης τασης της ΔΕΗ , αγωγος φυσικου αεριου,
ε) εντος αυτου και κατα μηκος του προσωπου του εν θεματι γεωτεμαχιου δεν υπαρχουν δεντρα, και
στ) εντος αυτου η σε αποσταση μικροτερη των 20μ απο αυτο δε διερχεται ρεμα.
η) Το αγροτεμαχιο βρισκεται σε υπο κτηματογραφηση εκταση.

Ο Μηχανικος

ΝΙΚΟΛΑΟΥ ΧΡΗΣΤΟΥ ΣΤΕΡΓΙΟΣ
ΔΙΠΛ. ΠΟΛΙΤΙΚΟΣ ΜΗΧΑΝΙΚΟΣ Ε.Μ.Π.Θ.
ΤΕΧΝΙΚΟ ΓΡΑΦΕΙΟ ΜΕΛΕΤΕΣ ΠΟΛΕΟΔΟΜΙΚΕΣ
ΜΕΛΟΣ Τ.Ε.Ε. Α' ΑΘΗΝΩΝ 11876
Π. ΜΕΛΑ 6 ΦΛΩΡΙΝΑ ΤΗΛ./(23850)25442
Α.Δ.Τ. Ρ 473/35
Α.Φ.Μ. 028273073 - Δ.Ο.Υ. ΦΛΩΡΙΝΑΣ

ΕΜΒΑΔΟΜΕΤΡΗΣΗ ΑΓΡΟΤΕΜΑΧΙΟΥ			
Με τη βοήθεια των ορθογωνικών συντεταγμένων των κορυφών του ΕΓΣΑ			
ΣΗΜΕΙΟ	Χ	Υ	ΜΗΚΟΣ
Α	307389.99	4500283.52	33.03
Β	307391.00	4500316.54	149.94
Γ	307241.12	4500320.79	33.00
Δ	307240.25	4500287.80	149.80
Α	307389.99	4500283.52	
Ε=1/2 Σ(Χι + Χι+1)(Ψι − Ψι+1)			
Ε = 4948.47 μ2			

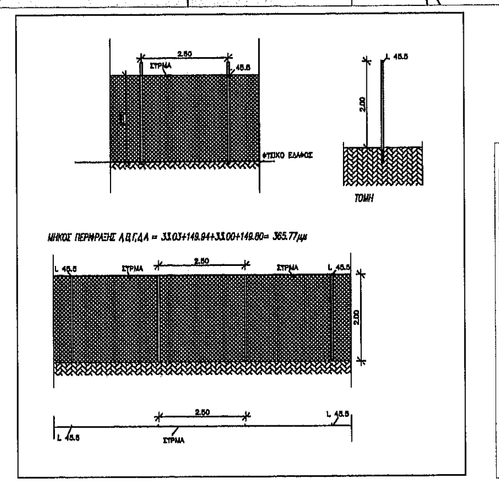

ΛΗΨΗ ΦΩΤΟΓΡΑΦΙΑΣ Φ1

ΛΗΨΗ ΦΩΤΟΓΡΑΦΙΑΣ Φ2



ΛΗΨΗ ΦΩΤΟΓΡΑΦΙΑΣ Φ3



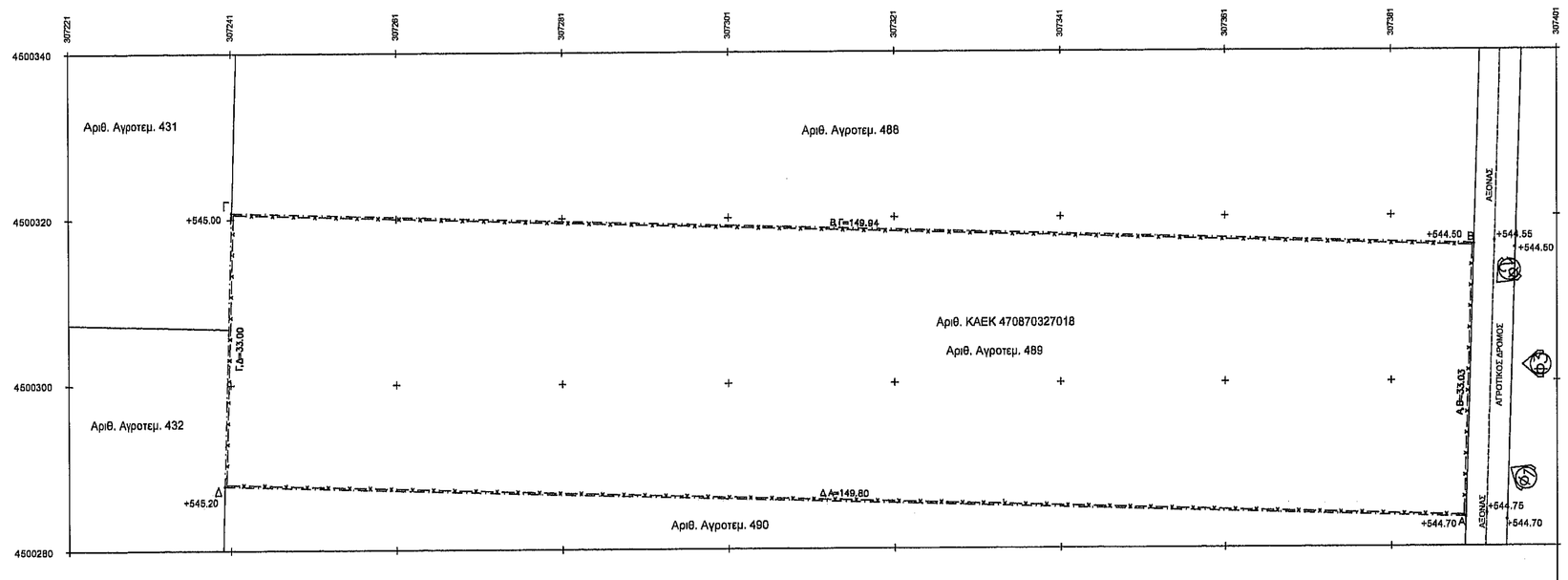

Σκαρίφημα — Κλειδί

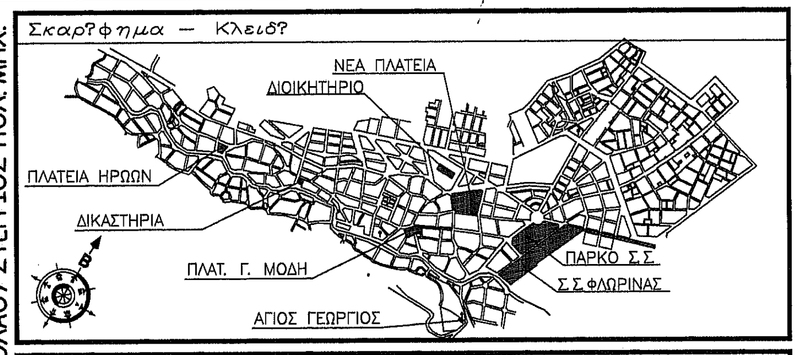

ΣΤΡΑΤΑΚΗΣ ΣΩΚΡΑΤΗΣ

Εργοδότης

ΠΕΡΙΦΡΑΞΗ ΑΓΡΟΤΕΜΑΧΙΟΥ ΑΡΙΘ. 489 ΜΕ ΣΥΡΜΑΤΟΠΛΕΓΜΑ ΚΑΙ ΠΑΣΣΑΛΟΥΣ

Εργο

ΚΤΗΜΑΤΙΚΗ ΠΕΡΙΟΧΗ ΦΙΛΩΤΑ - ΔΗΜΟΥ ΑΜΥΝΤΑΙΟΥ

Διεύθυνση

Συνεργάτες Μηχανικοί

ΝΙΚΟΛΑΟΥ ΣΤΕΡΓΙΟΣ ΠΟΛ. ΜΗΧ.

Μελέτη

ΑΡΧΙΤΕΚΤΟΝΙΚΑ

Ημερομ.

05/2016

Θέμα

ΤΟΠΟΓΡΑΦΙΚΟ ΔΙΑΓΡΑΜΜΑ

Κλίμακα : 1:500

Αριθ. μελ. Σχεδίου

Τ1

Τοπογραφή — σφραγίδα

Ο ενεργήσας την αυτοψία

ΝΙΚΟΛΑΟΥ ΧΡΗΣΤΟΥ ΣΤΕΡΓΙΟΣ
ΔΙΠΛ. ΠΟΛΙΤΙΚΟΣ ΜΗΧΑΝΙΚΟΣ Ε.Μ.Π.Θ.
ΤΕΧΝΙΚΟ ΓΡΑΦΕΙΟ ΜΕΛΕΤΕΣ ΠΟΛΕΟΔΟΜΙΚΕΣ
ΜΕΛΟΣ Τ.Ε.Ε. Α' ΑΘΗΝΩΝ 11876
Π. ΜΕΛΑ 6 ΦΛΩΡΙΝΑ ΤΗΛ./(23850)25442
Α.Δ.Τ. Ρ 473/35
Α.Φ.Μ. 028273073 - Δ.Ο.Υ. ΦΛΩΡΙΝΑΣ

Θεώρηση Πολεοδομίας

ΘΕΩΡΗΘΗΚΕ
Ανήκει στον αριθ. 11643
έγγραφό μας
Φλώρινα 10/05/2016
Ο ΔΗΜΑΡΧΟΣ
ΔΗΜΗΤΡΙΟΣ Χ. ΙΩΑΝΝΟΥ
ΔΑΣΟΛΟΓΟΣ

ΤΕΧΝΙΚΟ ΓΡΑΦΕΙΟ - Παύλου Μελά 8 - 53100 ΦΛΩΡΙΝΑ - Τηλ. 23850-25442 fax 23850-23400 e-mail: soulasth@acn.gr
ΣΟΥΛΑΣ ΑΘΑΝΑΣΙΟΣ ΑΡΧ. ΜΗΧ. / ΡΟΜΠΤΗΣ ΤΗΛΕΜΑΧΟΣ ΑΡΧ. ΜΗΧ. / ΝΙΚΟΛΑΟΥ ΣΤΕΡΓΙΟΣ ΠΟΛ. ΜΗΧ.