Απόσπασμα από Ορθοφωτοχάρτη Κλίμακας 1:5000 (ΕΚΧΑ Α.Ε.)



Νέο Καθεστώς Αναδασμού Ελασσόνας

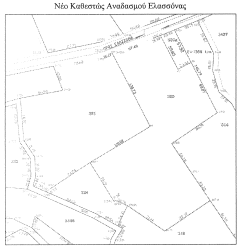

Παλαιό Καθεστώς Αναδασμού Ελασσόνας

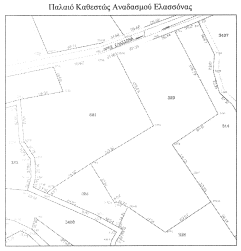

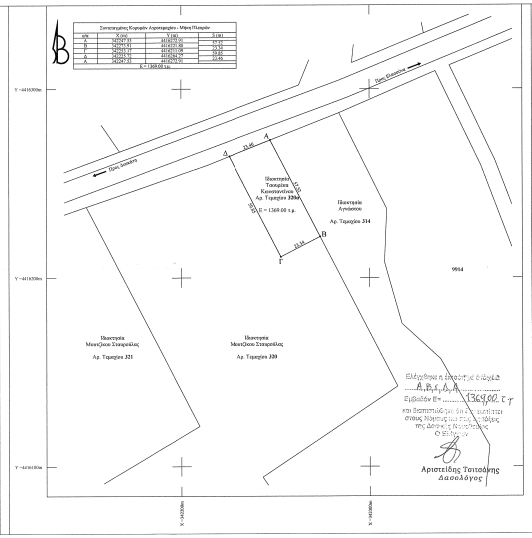

ΟΡΟΙ ΔΟΜΗΣΗΣ

Ορια αγροτεμαχίου Α,Β,Γ,Δ,Α

Εκτός Ορίων Οικισμού (Π.Δ. 31.5.1985 (Φ.Ε.Κ. 270Δ') & Ν. 3212/31.12.2003 (Φ.Ε.Κ. Α' 308)

Αρτιότητα κατά κανόνα:
(για τράπουτα σε κεντρικότερα δρόμο)
Εμβαδόν = 4000.00 τ.μ. - Πρόσωπο = 25.00 μ.
(για τράπουτα σε Διεθνείς, Εθνικές, Επαρχιακές, Δημοτικές και Κοινοτικές οδούς, ως και σε εγκαταλελειμένα τμήματά τους και σε οδοποριούκες γραμμές)
Εμβαδόν = 4000.00 τ.μ. - Πρόσωπο = 45.00 μ. - Βάθος = 50.00 μ.

Αρτιότητα κατά παρέκκλιση:
(χωρίς πρόσωπο σε δρόμο)
Εμβαδόν = 4000.00 τ.μ. (προ 31.12.2003)
(για τράπουτα σε Διεθνείς, Εθνικές, Επαρχιακές, Δημοτικές και Κοινοτικές οδούς, ως και σε εγκαταλελειμένα τμήματά τους και σε οδοποριούκες γραμμές)
Εμβαδόν = 2000.00 τ.μ. - Πρόσωπο = 25.00μ. - Βάθος = 40.00 μ. (προ 17.10.1978)
Εμβαδόν = 1200.00 τ.μ. - Πρόσωπο = 20.00μ. - Βάθος = 35.00 μ. (προ 12.09.1964)
Εμβαδόν = 750.00 τ.μ. - Πρόσωπο = 10.00μ. - Βάθος = 15.00 μ. (προ 12.11.1962)
(εντός ζώνης πόλεων και οικισμών & προ 2404.1977)
Εμβαδόν = 2000.00 τ.μ.

Συντελεστής Δόμησης: 0,2
Κάλυψη: 10%
Ύψος: 7,5 μ.

ΔΗΛΩΣΗ ΜΗΧΑΝΙΚΟΥ

Δηλώνεται υπεύθυνα βάσει του Ν.651/77, ότι :

Το συνολικό αγροτεμάχιο με σταγεία Α-Β-Γ-Δ-Α έχει Εμβαδό Ε = 1369,09 τ.μ. και βρίσκεται εκτός σχεδίου της πόλης Ελασσόνας του Δήμου Ελασσόνας. Το αγροτεμάχιο είναι μη άρτιο και δεν σφείλει εισφορά σε γη και χρήμα βάσει των διατάξεων του Ν.1337/1983. Η παραχή βρίσκεται σε διαδικασία κτηματογράφησης σύμφωνα με τις διατάξεις του Ν. 2308/95 για το Εθνικό Κτηματολόγιο. Απέχει περισσότερο από 800 μ. από τη θάλασσα. Πάνω από τα αγροτεμάχιο δεν διέρχεται γραμμή υψηλής τάσης. Η αποτύπωση πραγματοποιήθηκε με χρήση γεωδαιτικών δεκτών GPS στο προβολικό σύστημα ΤΜ87, κάνοντας χρήση του δικτύου SmartNet Greece (Metrica.

Ο ΜΗΧΑΝΙΚΟΣ

ΘΕΟΔΩΡΟΣ Ε. ΜΠΑΡΑΣ
ΔΗΛΟΣ ΑΓΡΟΝΟΜΟΣ ΤΟΠΟΓΡΑΦΟΣ ΜΗΧΑΝΙΚΟΣ
ΑΡΙΣΤΟΤΕΛΕΙΟ ΠΑΝΕΠΙΣΤΗΜΙΟ ΘΕΣΣΑΛΟΝΙΚΗΣ
ΜΕΛΟΣ Τ.Ε.Ε. ΑΡΙΘΜΟΣ ΜΗΤΡΟΥ : 135265
Γ' ΔΙΑΜΕΡΙΣΜΑ ΑΘΗΝΑΣ - ΑΡΓΟΣ - ΕΛΑΣΣΟΝΑ ΤΗΛ:2680 2355
Α.Φ.Μ. 110822008 - ΔΟΥ: ΕΛΑΣΣΟΝΑΣ

ΔΗΛΩΣΗ ΙΔΙΟΚΤΗΤΗ

Ο κάτωθι υπογεγραμμένος Τσουρέκας Κωνσταντίνος, ιδιοκτήτης του εγροτεμαχίου που φαίνεται στο τοπογραφικό διάγραμμα με σταγεία Α-Β-Γ-Δ-Α, δηλώνω ότι τα όρια του υλοποιήθηκαν σ αυτό όπως αρθρ.

Ο ΔΗΛΩΝ

Στοιχεία Γεωδαιτικού Συστήματος Αναφοράς ΕΓΣΑ '87

Ελληνικό Γεωδαιτικό Σύστημα Αναφοράς 1987 (Ε.Γ.Σ.Α. '87)
Ελλειψοειδές Αναφοράς GRS 80 (α = 6 378 137, 1/f = 298.257222101)
Προβολή: Εγκάρσια Μερκατορική - Προβολικό Σύστημα: TM87
Μέση Γεωμετρική Παραμόρφωση Περιοχής: K =0.999906
Κεντρικός Μεσημβρινός: λ₀ = 24° 00' 00" με K₀ = 0.999600
Τετραπλάτης Συντεταγμένα Μεσημβρινού: + 500 000.00 m
Γεωγραφική Πλάτος Αναφοράς: 0° 00' 00"

ΕΡΓΟΔΟΤΗΣ	ΤΣΟΥΡΕΚΑΣ ΚΩΝΣΤΑΝΤΙΝΟΣ του ΑΧΙΛΛΕΑ
ΕΡΓΟ	ΣΥΝΤΑΞΗ ΤΟΠΟΓΡΑΦΙΚΟΥ ΔΙΑΓΡΑΜΜΑΤΟΣ ΑΓΡΟΤΕΜΑΧΙΟΥ
ΘΕΣΗ	ΔΗΜΟΣ ΕΛΑΣΣΟΝΑΣ - Δ.Κ. ΕΛΑΣΣΟΝΑΣ ΕΚΤΟΣ ΣΧΕΔΙΟΥ - ΕΝΤΟΣ ΖΟΕ ΘΕΣΗ " ΚΑΛΟΥΔΑ ή ΒΡΥΣΗ "
ΜΕΛΕΤΗΤΗΣ	ΜΠΑΡΑΣ ΘΕΟΔΩΡΟΣ ΑΓΡΟΝΟΜΟΣ ΤΟΠΟΓΡΑΦΟΣ ΜΗΧΑΝΙΚΟΣ Α.Π.Θ.
ΘΕΜΑ ΣΧΕΔΙΟΥ	ΤΟΠΟΓΡΑΦΙΚΟ ΔΙΑΓΡΑΜΜΑ
ΑΡΙΘΜΟΣ ΣΧΕΔΙΟΥ	Τ - 1
ΚΛΙΜΑΚΑ:	1:1000
ΧΡΟΝΟΣ ΜΕΛΕΤΗΣ:	ΜΑΪΟΣ 2016

Ο ΣΥΝΤΑΞΑΣ

ΘΕΟΔΩΡΟΣ Ε. ΜΠΑΡΑΣ
ΔΗΛΟΣ ΑΓΡΟΝΟΜΟΣ ΤΟΠΟΓΡΑΦΟΣ ΜΗΧΑΝΙΚΟΣ
ΑΡΙΣΤΟΤΕΛΕΙΟ ΠΑΝΕΠΙΣΤΗΜΙΟ ΘΕΣΣΑΛΟΝΙΚΗΣ
ΜΕΛΟΣ Τ.Ε.Ε. ΑΡΙΘΜΟΣ ΜΗΤΡΟΥ : 135265
Γ' ΔΙΑΜΕΡΙΣΜΑ ΑΘΗΝΑΣ - ΑΡΓΟΣ - ΕΛΑΣΣΟΝΑ ΤΗΛ:2680 2355
Α.Φ.Μ. 110822008 - ΔΟΥ: ΕΛΑΣΣΟΝΑΣ

ΘΕΩΡΗΘΗΚΕ
ΘΕΩΡΗΣΗ: 9971/13253/Κ-1/2
Δασολόγος
Ελασσόνα
Ζαμπ. Φλίκα
Δασολόγος