
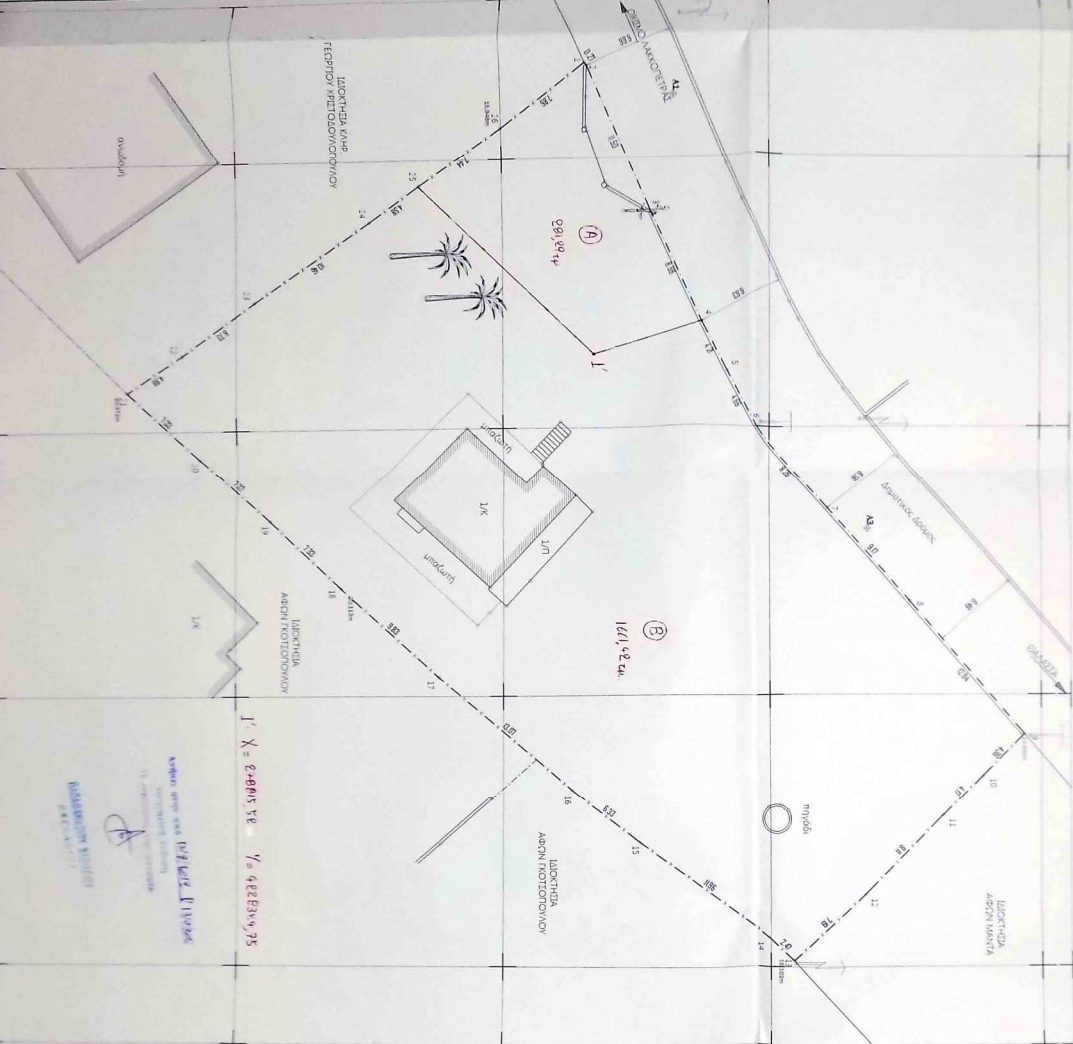


ΕΠΙΧΕΙΡΗΣΙΑΚΟ ΣΧΕΔΙΟ  
 ΚΑΤΑΣΤΑΣΗΣ  
 ΚΑΤΑ ΤΟΝ ΚΑΝΟΝΑ 107/82  
 ΤΗΣ Κ.Υ.Α. 107/82  
 ΚΑΙ ΤΟΝ ΚΑΝΟΝΑ 107/82  
 ΤΗΣ Κ.Υ.Α. 107/82



ΕΜΒΛΩΜΕΤΗΧΗ ΠΕΡΙΩΝ

Κατάσταση	Αριθμός	Εμβαδόν (τ.μ.)
1	1	1.237,91
2	2	1.237,91
3	3	1.237,91
4	4	1.237,91
5	5	1.237,91
6	6	1.237,91
7	7	1.237,91
8	8	1.237,91
9	9	1.237,91
10	10	1.237,91
11	11	1.237,91
12	12	1.237,91
13	13	1.237,91
14	14	1.237,91
15	15	1.237,91
16	16	1.237,91
17	17	1.237,91
18	18	1.237,91
19	19	1.237,91
20	20	1.237,91
21	21	1.237,91
22	22	1.237,91
23	23	1.237,91
24	24	1.237,91
25	25	1.237,91
26	26	1.237,91
27	27	1.237,91
28	28	1.237,91
29	29	1.237,91
30	30	1.237,91
31	31	1.237,91
32	32	1.237,91
33	33	1.237,91
34	34	1.237,91
35	35	1.237,91
36	36	1.237,91
37	37	1.237,91
38	38	1.237,91
39	39	1.237,91
40	40	1.237,91
41	41	1.237,91
42	42	1.237,91
43	43	1.237,91
44	44	1.237,91
45	45	1.237,91
46	46	1.237,91
47	47	1.237,91
48	48	1.237,91
49	49	1.237,91
50	50	1.237,91
51	51	1.237,91
52	52	1.237,91
53	53	1.237,91
54	54	1.237,91
55	55	1.237,91
56	56	1.237,91
57	57	1.237,91
58	58	1.237,91
59	59	1.237,91
60	60	1.237,91
61	61	1.237,91
62	62	1.237,91
63	63	1.237,91
64	64	1.237,91
65	65	1.237,91
66	66	1.237,91
67	67	1.237,91
68	68	1.237,91
69	69	1.237,91
70	70	1.237,91
71	71	1.237,91
72	72	1.237,91
73	73	1.237,91
74	74	1.237,91
75	75	1.237,91
76	76	1.237,91
77	77	1.237,91
78	78	1.237,91
79	79	1.237,91
80	80	1.237,91
81	81	1.237,91
82	82	1.237,91
83	83	1.237,91
84	84	1.237,91
85	85	1.237,91
86	86	1.237,91
87	87	1.237,91
88	88	1.237,91
89	89	1.237,91
90	90	1.237,91
91	91	1.237,91
92	92	1.237,91
93	93	1.237,91
94	94	1.237,91
95	95	1.237,91
96	96	1.237,91
97	97	1.237,91
98	98	1.237,91
99	99	1.237,91
100	100	1.237,91



1' X = 20000 cm  
 1' Y = 40000 cm

ΑΝΔΡΕΑΣ ΜΙΝΤΖΑΣ  
 ΓΕΩΜΕΤΡΙΚΟΣ ΜΕΤΡΩΝ  
 ΚΑΤΑΣΤΑΣΗΣ

ΕΠΙΧΕΙΡΗΣΙΑΚΟ ΣΧΕΔΙΟ ΚΑΤΑΣΤΑΣΗΣ ΚΑΤΑ ΤΟΝ ΚΑΝΟΝΑ 107/82 ΤΗΣ Κ.Υ.Α. 107/82 ΚΑΙ ΤΟΝ ΚΑΝΟΝΑ 107/82 ΤΗΣ Κ.Υ.Α. 107/82

ΕΠΙΧΕΙΡΗΣΙΑΚΟ ΣΧΕΔΙΟ ΚΑΤΑΣΤΑΣΗΣ ΚΑΤΑ ΤΟΝ ΚΑΝΟΝΑ 107/82 ΤΗΣ Κ.Υ.Α. 107/82 ΚΑΙ ΤΟΝ ΚΑΝΟΝΑ 107/82 ΤΗΣ Κ.Υ.Α. 107/82

ΕΠΙΧΕΙΡΗΣΙΑΚΟ ΣΧΕΔΙΟ ΚΑΤΑΣΤΑΣΗΣ ΚΑΤΑ ΤΟΝ ΚΑΝΟΝΑ 107/82 ΤΗΣ Κ.Υ.Α. 107/82 ΚΑΙ ΤΟΝ ΚΑΝΟΝΑ 107/82 ΤΗΣ Κ.Υ.Α. 107/82

ΑΝΔΡΕΑΣ ΓΕΩΡΓ. ΜΙΝΤΖΑΣ  
 ΓΕΩΜΕΤΡΙΚΟΣ ΜΕΤΡΩΝ  
 ΚΑΤΑΣΤΑΣΗΣ

**ΑΝΔΡΕΑΣ ΓΕΩΡΓ. ΜΙΝΤΖΑΣ**  
 ΠΟΛΙΤΙΚΟΣ ΜΗΧΑΝΙΚΟΣ Τ.Ε.

**ΤΕΧΝΙΚΟ ΓΡΑΦΕΙΟ**  
 ΤΟΠΟΓΡΑΦΙΚΟΝ ΚΑΙ ΣΧΕΔΙΑΣΜΟΝ  
 ΜΕΤΡΩΝ ΚΑΙ ΚΑΤΑΣΤΑΣΕΩΝ

Κληρ. Πετρούλη Χρήστου  
 Αποστρωμα υπαρχόντος

“Θάλασσα” Λακκοκτεράς - Τοπική Κοινότητα Λακκοκτεράς  
 Δημοτική Ενότητα Λαρίσιου - Δήμος Δυτικής Αχαΐας

ΤΟΠΟΓΡΑΦΙΚΟ ΔΙΑΓΡΑΜΜΑ

ΑΝΔΡΕΑΣ ΜΙΝΤΖΑΣ  
 ΓΕΩΜΕΤΡΙΚΟΣ ΜΕΤΡΩΝ ΚΑΤΑΣΤΑΣΗΣ

ΕΠΙΧΕΙΡΗΣΙΑΚΟ ΣΧΕΔΙΟ ΚΑΤΑΣΤΑΣΗΣ ΚΑΤΑ ΤΟΝ ΚΑΝΟΝΑ 107/82 ΤΗΣ Κ.Υ.Α. 107/82 ΚΑΙ ΤΟΝ ΚΑΝΟΝΑ 107/82 ΤΗΣ Κ.Υ.Α. 107/82



# ΕΜΒΑΔΟΜΕΤΡΗΣΗ ΓΗΠΕΔΟΥ

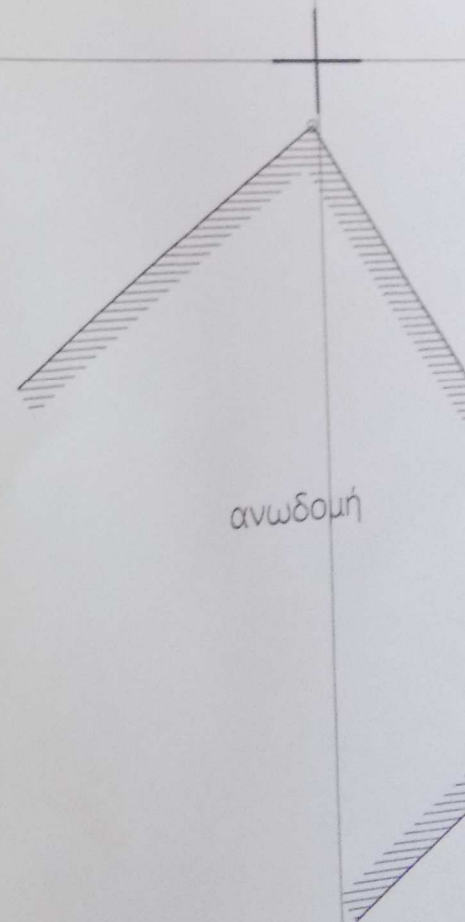
Με τη βοήθεια  
των ορθογωνικών συντεταγμένων  
των κορυφών του

ΣΗΜΕΙΟ	X	Y
1	278793.154	4228326.339
2	278793.375	4228326.494
3	278803.933	4228331.055
4	278812.097	4228334.788
5	278815.845	4228336.694
6	278819.970	4228338.871
7	278826.216	4228344.270
8	278833.136	4228350.285
9	278842.922	4228358.751
10	278846.009	4228355.677
11	278848.931	4228352.701
12	278854.692	4228346.994
13	278859.569	4228341.711
14	278857.895	4228339.894
15	278850.885	4228330.199
16	278846.996	4228325.199
17	278838.598	4228315.190
18	278832.001	4228307.902
19	278826.961	4228302.578
20	278822.092	4228297.107
21	278817.077	4228291.761
22	278814.354	4228295.928
23	278810.427	4228301.398
24	278804.522	4228310.034
25	278801.874	4228313.772
26	278797.735	4228319.949
1	278793.154	4228326.339

$$E = 1/2 \sum (X_i + X_{i+1})(Y_i - Y_{i+1})$$

$$E = 1942.71 \text{ τμ}$$

ΙΔΙΟΚΤΗΣΙΑ ΚΛΗΡ.  
ΓΕΩΡΓΙΟΥ ΧΡΙΣΤΟΔΟΥΛΟΠΟΥΛΟΥ





L/K

$X = 278815,52$       $Y = 422834,75$

Ανήκει στην από 17/9/2012 13/9/2016  
 εισπραχθείσα έκδοση  
 Ο ενεργός της αυτοψία

ΠΑΠΑΘΑΝΑΣΙΟΥ ΒΑΣΙΛΕΙΟΣ  
 ΔΑΣΟΛΟΓΟΣ