ΑΠΟΣΠΑΣΜΑ ΑΕΡΟΦΩΤΟΓΡΑΦΙΑΣ ΚΤΗΜΑΤΟΛΟΓΙΟΥ ΚΛΙΜΑΚΑ 1:1.000

ΑΠΟΣΠΑΣΜΑ ΔΙΑΓΡΑΜΜΑΤΟΣ ΔΙΑΝΟΜΗΣ ΄40 ΑΜΜΟΥΛΙΑΝΗΣ ΚΛΙΜΑΚΑ 1:2000

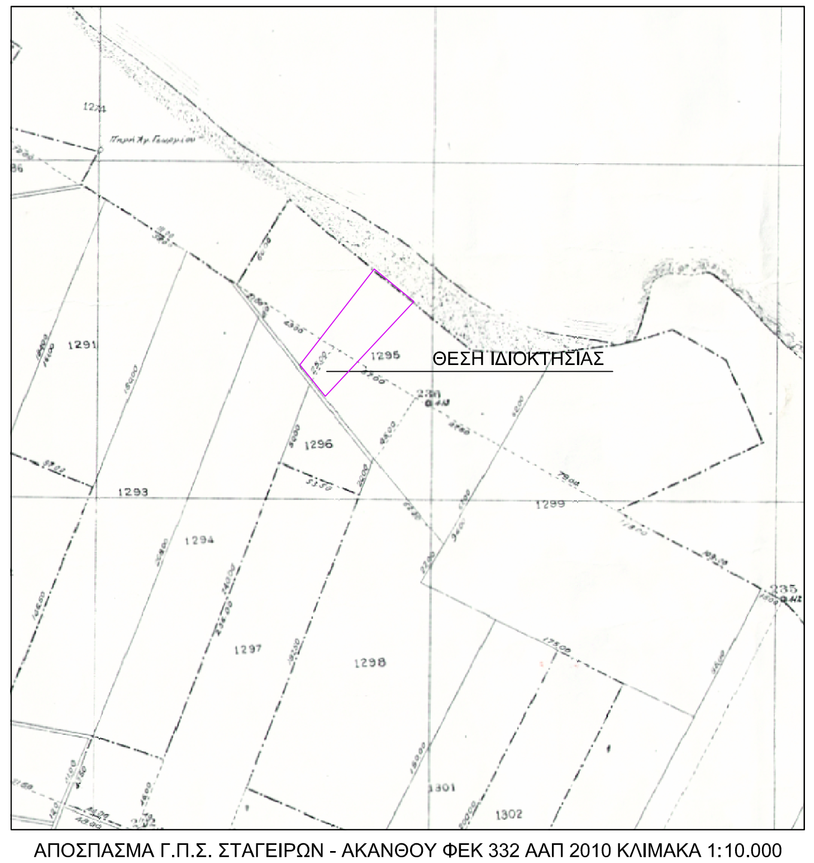

ΑΠΟΣΠΑΣΜΑ Γ.Π.Σ. ΣΤΑΓΕΙΡΩΝ - ΑΚΑΝΘΟΥ ΦΕΚ 332 ΑΑΠ 2010 ΚΛΙΜΑΚΑ 1:10.000

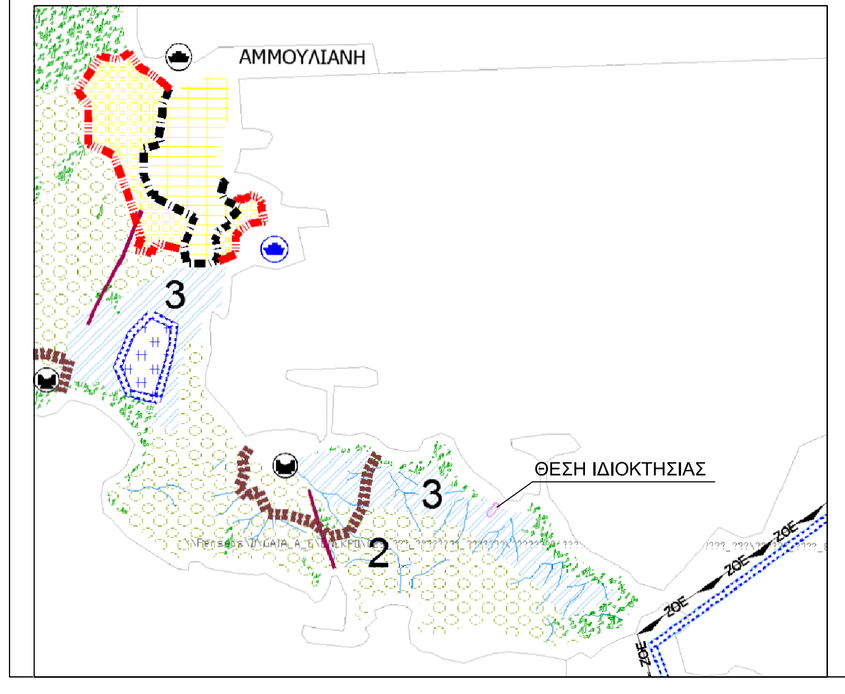

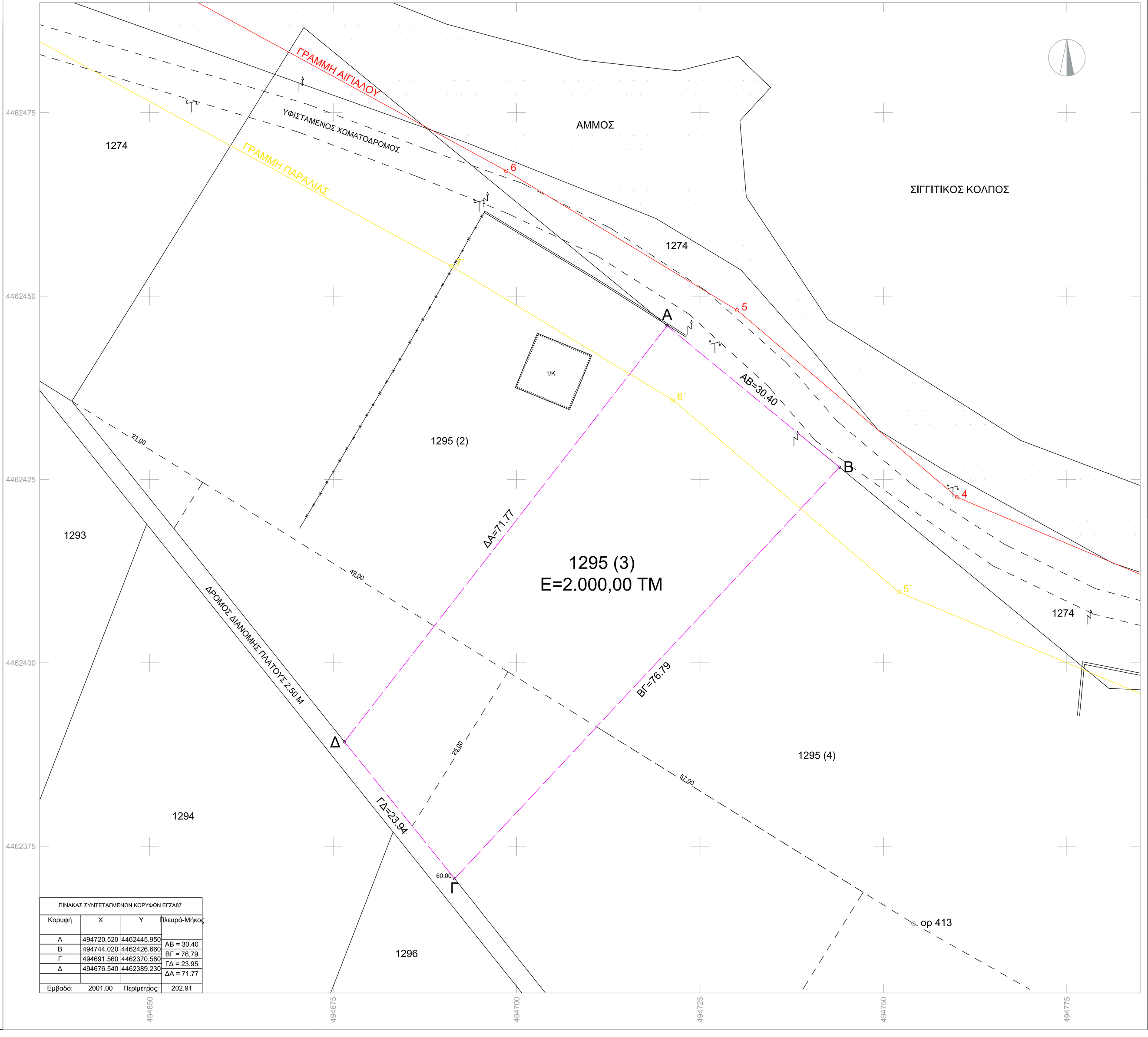

ΠΙΝΑΚΑΣ ΣΥΝΤΕΤΑΓΜΕΝΩΝ ΚΟΡΥΦΩΝ ΕΓΣΑ87			
Κορυφή	X	Y	Πλευρά-Μήκος
Α	494720.520	4462445.950	
Β	494744.020	4462426.660	ΑΒ = 30.40
Γ	494691.560	4462370.580	ΒΓ = 76.79
Δ	494676.540	4462389.230	ΓΔ = 23.95
			ΔΑ = 71.77
Εμβαδό:	2001.00	Περίμετρος:	202.91

ΣΤΟΙΧΕΙΑ ΕΡΕΥΝΑΣ ΙΔΙΩΤΗ ΜΗΧΑΝΙΚΟΥ

ΚΤΗΜΑΤΙΚΗ ΠΕΡΙΟΧΗ ΑΜΜΟΥΛΙΑΝΗ ΧΑΛΚΗΣ
(Διανομή Υπ. Γεωργίας 1940, περιοχή Μεγάλη Άμμος)

ΑΡΙΘΜΟΣ ΚΛΗΡΟΤΕΜΑΧΙΟΥ : 1295 (3) ΟΡΙΑ : **Α,Β,Γ,Δ**
ΕΜΒΑΔΟΝ : (Α,Β,Γ,Δ,Α)=(1295 3) = **2.000,00 μ²**

1.ΑΡΤΙΟΤΗΤΑ - ΟΙΚΟΔΟΜΗΣΙΜΟΤΗΤΑ
Το κληροτεμάχιο με αρ.1295(3) εμβαδού τετέλου 2.000,00 μ² δεν είναι άρτιο και δεν ειναι οικοδομήσιμο.

2.ΟΡΟΙ ΔΟΜΗΣΗΣ

ΔΙΑΤΑΓΜΑΤΑ ΡΥΜΟΤΟΜΙΑΣ : Π.Δ. 1/7/77 - Π.Δ. 24/5/85- Απόφαση 4789 έγκρισης Γ.Π.Σ
Δήμου Σταγείρων- Ακάνθου Χαλκιδικής (ΦΕΚ 332 Α.Α.& Π.Θ. 10/8/2010)
Περιοχή : Τουριστικής Ανάπτυξη (3)

3.ΔΕΝ ΔΙΕΡΧΕΤΑΙ ΡΕΥΜΑ ΥΨΗΛΗΣ ΤΑΣΗΣ

4.Η ΙΔΙΟΚΤΗΣΙΑ ΑΠΕΧΕΙ ΑΠΟ ΡΕΜΑ ΑΠΟΣΤΑΣΗ ΜΕΓΑΛΥΤΕΡΗ ΑΠΟ 25μ.

ΔΗΛΩΣΗ ΙΔΙΟΚΤΗΤΗ (Ν.4030/2011)

Η κάτωθι υπογεγραμμένη ..... δηλώνω ότι :

- τα όρια του γεωτεμαχίου με στοιχεία ΄Α-Β-Γ-Δ-Α΄και εμβαδόν 2.000,00 τμ που βρίσκεται στη κτηματική περιοχη της Δ.Κ. Αμμουλιανής του Δήμου Αριστοτέλη υπεδείχθηκαν απο εμένα, και
- ευθύνομαι για την ακρίβεια των δηλουμένων ορίων του γεωτεμαχίου.

Η ΔΗΛΟΥΣΑ

ΕΜΒΑΔΟΝ ΓΕΩΤΕΜΑΧΙΟΥ

Ε=2.000,00 τμ κατα Τιτλο, αρ Συμβολαιου 16.775 της στμβολαιογραφου Θεσσαλονικης Ευτυχιας Τζέρμια - Σκοτιδα
ΕΑ-Β-Γ-Δ-Α=2.001,00 τμ κατα την εμβαδομετρηση βαση συντεταγμενων.

ΠΑΡΑΤΗΡΗΣΕΙΣ:

1. Το διαγραμμα είναι ενταγμένο στο κρατικό σύστημα συντεταγμένων ΕΓΣΑ ΄87
2. Οι διαστάσεις και τα εμβαδά υπολογίσθηκαν αναλυτικά απο τις συντεταγμένες των κορυφών
3. Η εξάρτηση από το ΕΓΣΑ ΄87 πραγματοποιήθηκε με σύστημα GPS κάνοντας χρήση του Ελληνικού Συστήματος Εντοπισμού - HEPOS

Εργοδότης : ΑΝΝΑ ΠΑΠΑΧΑΡΙΣΗ

Έργο : ΠΡΑΞΗ ΧΑΡΑΚΤΗΡΙΣΜΟΥ

Μέθοδος σύνταξης Ταχυμετρική Προβολικο σύστημα :ΕΓΣΑ 87

Θέση : ΚΛΗΡΟΤΕΜΑΧΙΟ 1295 (3) ΤΗΣ ΚΤΗΜΑΤΙΚΗΣ ΠΕΡΙΟΧΗΣ ΤΗΣ Δ.Κ. ΑΜΜΟΥΛΙΑΝΗΣ ΤΟΥΔ. ΑΡΙΣΤΟΤΕΛΗ Ν. ΧΑΛΚΙΔΙΚΗΣ

Μελετητής : ΓΙΑΝΝΗΣ ΧΡΥΣΟΥΛΗΣ
Τοπογράφος Μηχανικός Τ.Ε.

Θέμα Σχεδίου : ΤΟΠΟΓΡΑΦΙΚΟ ΔΙΑΓΡΑΜΜΑ

ΑΡ. ΣΧΕΔΙΟΥ **T1**

Κλίμακα Σχεδίου : 1 : 250

Χρόνος Μελέτης : ΜΑΙΟΣ 2016

Υπογραφή Μηχανικού

Θεώρηση Υπηρεσίας