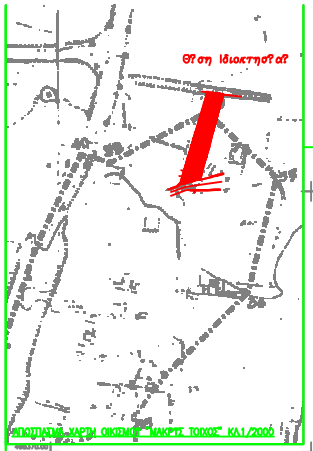

Το παρόν τοπογραφικό διάγραμμα θεωρείται και επισυνάπτεται στο υπ' αριθμ. 11076/29-09-2016 έγγραφό μας του οποίου αποτελεί στο εξής αναπόσπαστο μέρος

Χανιά 29-09-2016 Η Εισηγήτρια	Χανιά 29-09-2016 Η Δ/ντρια Δασών Χανίων
Α. Μπιζούρα	Πολ. Σκλαβάκη

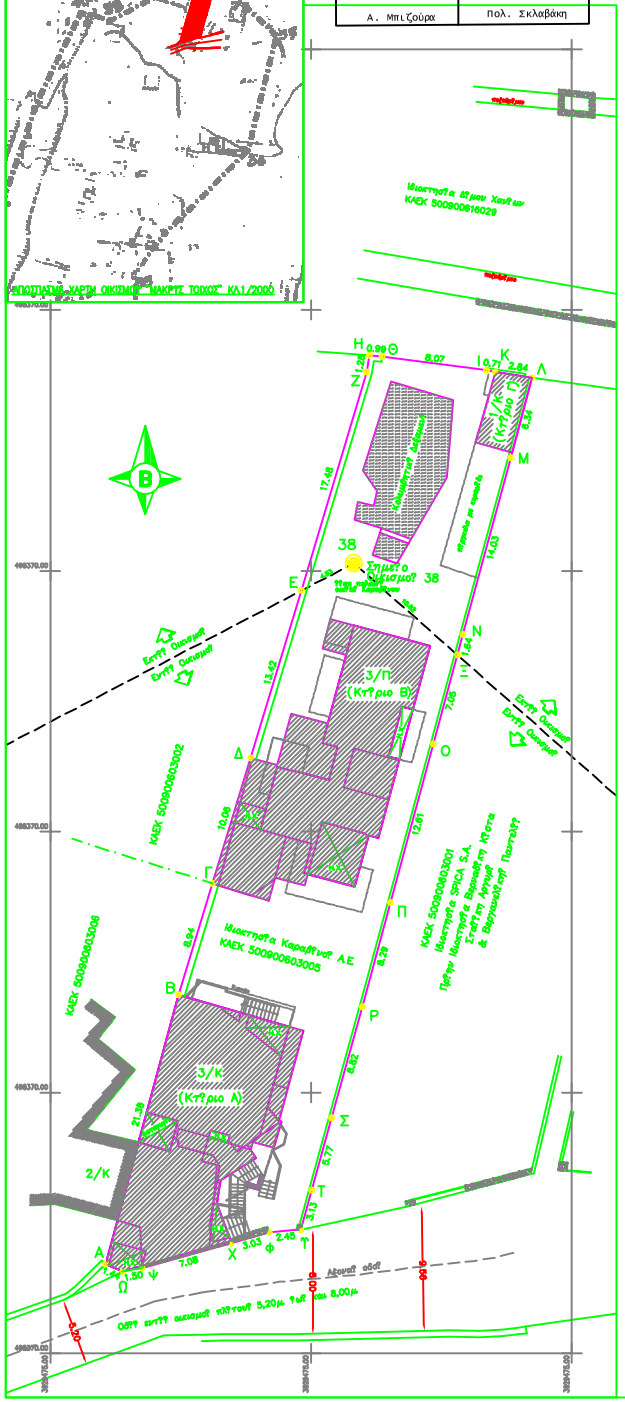

ΕΜΒΑΔΟΜΕΤΡΗΣΗ ΣΤΟΙΧΕΙΩΝ ΟΙΚΟΠΕΔΟΥ ΣΥΝΤΕΤΑΓΜΕΝΕΣ Ε.Γ.Σ.Α. 87'			
ΣΗΜΕΙΟ	X	Y	ΜΗΚΟΣ
A	4983774.24	3928481.84	
B	4983778.84	3928502.47	21.38
Γ	4983782.44	3928511.03	9.84
Δ	4983785.37	3928520.65	10.08
E	4983788.27	3928533.50	13.42
Z	4983794.25	3928550.26	17.48
H	4983794.46	3928551.52	1.28
Θ	4983795.45	3928551.45	0.99
I	4983803.44	3928550.38	8.07
K	4983804.15	3928550.27	0.71
Λ	4983806.99	3928548.01	2.84
M	4983808.30	3928543.68	4.34
N	4983801.65	3928530.13	14.63
Ξ	4983801.22	3928528.65	1.64
O	4983799.78	3928521.74	7.05
Π	4983795.08	3928509.58	12.61
P	4983793.92	3928501.56	8.29
Σ	4983791.58	3928493.92	8.82
T	4983790.04	3928487.81	6.77
Υ	4983789.22	3928484.48	3.13
Φ	4983788.78	3928484.27	2.45
X	4983785.67	3928483.44	3.03
Ψ	4983777.05	3928481.58	7.08
Ω	4983775.87	3928481.29	1.50
A	4983774.24	3928481.84	1.44
E = 933.24τμ			

ΕΜΒΑΔΟΜΕΤΡΗΣΗ ΤΜΗΜΑΤΟΣ ΕΝΤΟΣ ΟΙΚΙΣΜΟΥ ΣΥΝΤΕΤΑΓΜΕΝΕΣ Ε.Γ.Σ.Α. 87'			
ΣΗΜΕΙΟ	X	Y	ΜΗΚΟΣ
A	4983774.24	3928481.84	
B	4983778.84	3928502.47	21.38
Γ	4983782.44	3928511.03	9.84
Δ	4983785.37	3928520.65	10.08
E	4983788.27	3928533.50	13.42
ΣΘ	4983793.28	3928538.58	10.62
Z	4983791.72	3928538.58	2.24
O	4983789.78	3928531.74	7.05
Π	4983786.08	3928508.58	12.61
P	4983783.92	3928500.56	8.29
Σ	4983781.58	3928492.92	8.82
T	4983780.04	3928487.81	5.77
Υ	4983780.22	3928484.48	3.13
Φ	4983778.78	3928484.27	2.45
X	4983775.67	3928483.44	3.03
Ψ	4983767.05	3928481.58	7.08
Ω	4983765.87	3928481.29	1.50
A	4983764.24	3928481.84	1.44
E = 698.01τμ			

ΕΜΒΑΔΟΜΕΤΡΗΣΗ ΤΜΗΜΑΤΟΣ ΕΚΤΟΣ ΟΙΚΙΣΜΟΥ ΣΥΝΤΕΤΑΓΜΕΝΕΣ Ε.Γ.Σ.Α. 87'			
ΣΗΜΕΙΟ	X	Y	ΜΗΚΟΣ
E	4983788.27	3928533.50	
Z	4983794.25	3928550.26	17.48
H	4983794.46	3928551.52	1.28
Θ	4983795.45	3928551.45	0.99
I	4983803.44	3928550.38	8.07
K	4983804.15	3928550.27	0.71
Λ	4983806.99	3928548.01	2.84
M	4983808.30	3928543.68	4.34
N	4983801.65	3928530.13	14.63
Ξ	4983801.22	3928528.65	1.64
ΣΘ	4983793.28	3928538.58	10.62
E	4983788.27	3928533.50	4.53
E = 235.23τμ			

ΕΜΒΑΔΟΝ ΟΙΚΟΠΕΔΟΥ

Εμβ. οικοπέδου = Α-Β-Γ-Δ-Ε-Ζ-Η-Θ-Ι-Κ-Λ-Μ-Ν-Ξ-Ο-Π-Ρ-Σ-Τ-Υ-Φ-Χ-Ψ-Ω-Α = 933,24μ²

Παρατηρήσεις:

1. Το διάγραμμα είναι ενταγμένο στο κρατικό σύστημα συντεταγμένων ΕΓΣΑ '87
2. Οι διαστάσεις και τα εμβαδά υπολογίστηκαν αναλυτικά από τις συντεταγμένες των κορυφών
3. Η εξέτηση από το ΕΓΣΑ '87 πραγματοποιήθηκε με σύστημα GPS και κίνουσα χρήση του Ελληνικού Συστήματος Εντοπισμού – HEPOS

ΔΗΛΩΣΗ ΜΗΧΑΝΙΚΟΥ (ν.651/77)

Ο παρακάτω υπογράφων Τσουρήκης Αντώνιος Πτυχ.Πολ.Μηχ.Τ.Ε., δηλώνω ότι το ακίνητο που φαίνεται στο παρόν Τοπογραφικό Διάγραμμα, με στοιχεία (Α,Β,Γ,Δ,Ε,Ζ,Η,Θ,Ι,Κ,Λ,Μ,Ν,Ξ,Ο,Π,Ρ,Σ,Τ,Υ,Φ,Χ,Ψ,Ω,Α) και εμβαδόν 933,24μ² με ΚΑΕΚ 500900803005, βρίσκεται στη Θέση "Άλη Αγή", Οικισμού "Μακρύς Τοίχος", της Δημοτ. Ενότ. Νέας Κυδωνιάς, Δήμου Χανίων, Περιφερειακής ενότητας Χανίων και

α) βρίσκεται κατά τμήμα 698,01μ² εντός ορίων του διάσπαρτου τμήματος του οικισμού "Μακρύς Τοίχος" και κατά τμήμα 235,23μ² εκτός των ορίων του ιδίου οικισμού και ειδικότερα στη Θέση "Άλη Αγή" και είναι κατά παρέκκλιση ρητώ τη προϋφιστάμενο της 3-5-85 βίση του ΠΔ/24-4-85 (ΦΕΚ-181/Δ/3-5-85) πλέ τροποποιήθηκε με τα (ΦΕΚ289/4-11-2011) και οικοδομήσιμα, με πρόσωπο σε δρόμο που απεικονίζεται στο χώρτη του οικισμού

β) Σημειώνω με ποσα ορίζει η παράγραφος 1 του χώρου 7 του ΦΕΚ-181/Δ/3-5-85 (ΠΔ/24-4-85)
Εάν ιδιοκτησία εμπίπτει εν μέρει εκτός του ορίου οικισμού και εν μέρει εκτός αυτού, τότε στην περίπτωση που το εκτός του ορίου τμήμα δεν ήχει την αρτιότητα που ορίζεται με την απόφαση του Νομάρχη, τεωρείται ότι εκτός του ορίου περιλαμβάνεται τμήμα της ιδιοκτησίας μεγέθους που αντιστοιχεί στην αρτιότητα αυτή. Κατά συνέπεια, αφέσων το συνολικό οικόπεδο ήχει εμβαδόν μικρότερο της αρτιότητας, πλέ τα θεωρείται ότι ευρίσκεται εξ ολοκλήρου εκτός οικισμού.

γ) βρίσκεται εκτός σχεδίου πόλεως , εκτός και εκτός ορίων οικισμού, εκτός ΖΟΕ και εκτός ΣΧΟΟΑΠ,

δ) δεν εμπίπτει στις διατάξεις του Νόμου 1337/83 περί διαφόρων σε γή και χώρια, και απέχει απόσταση από την θάλασσα 220 μ.

ε) εκτός αυτού δεν διέρχονται εναέριες γραμμές μεταφοράς υψηλής τάσης ΔΕΗ ή αγωγοί φυσικού αερίου,

ζ) εκτός αυτού ? σε απόσταση μικρότερη των 20μ. από αυτό δε διέρχεται ρέμα.

η) το ακίνητο δεν εμπίπτει σε τμήματα αναδασωτέα αμιγών και παραμεθορίων περιοχών και δεν περιλαμβάνεται σε ζώνη απόγειων των Νατουραίων Οχυμών Σαβάτ και Δρέπανου του Νομού Χανίων συμφωνα με τους Νόμους 1892/90 και 1914/90,

θ) Το σύστημα συντεταγμένων ήχει εξαρτηθεί με το κρατικό δίκτυο.

ι) Τα ρέια του οικοπέδου εκτός και οι ρόμοι ιδιοκτησίας υποδείχθησαν απο τον ιδιοκτήτη.

κ) Εντός του οικοπέδου υπάρχουν κτήρια ξυλοδομικής χρήσης εκτός και μία κολυμβητική δεξαμενή
Τα κτήρια ήχουν κατασκευασθεί με τις οικοδομικές άδειες 647/88 και 228/97

Απο την αναλυτική αποτύπωση των κτιρίων προκύπτουν οι επιφάνειες:

Σύνολο Κτιρίων Χαμηλών= 969.82τμ.
Σύνολο βιοτεχνικών Χαμηλών= 64.67τμ.
Σύνολο Ημιυπαιθρίων Χαμηλών= 43,45
Σύνολο Εξωστών= 124,79τμ.
Συνολική Εμβαδόν υπερβάλλουσας Κολυμβητικής Δεξαμενής = 64,08τμ.

Ο ΜΗΧΑΝΙΚΟΣ

ΤΣΟΥΡΑΚΗΣ ΠΑΤΡ. ΑΝΤΩΝΙΟΣ
ΠΤΥΧ. ΠΟΛ. ΜΗΧ. ΔΟΚ. ΕΡΓ. Τ.Ε.
ΑΡ. ΜΗΤΡ. Ε.Ε.ΤΕ.Μ. 30463
ΕΒΑ ΚΕΝΤΡΟΥ & ΕΡΜΟΥ 20334 – ΧΑΝΙΑ
ΑΦΜ 100840817 – ΔΟΥ ΧΑΝΙΩΝ (Β-Α)

ΟΡΟΙ ΔΟΜΗΣΗΣ

Εκτός Ορίων Οικισμών (Π.Δ. 24.04.1985 – ΦΕΚ 181/Δ/3-5-1985)
με τροποποίηση τους σύμφωνα (ΦΕΚ289/4-11-2011)

Εγκριση οικισμού "ΜΑΚΡΥΣ ΤΟΙΧΟΣ" με απόφαση Νομάρχη 5256/24-7-86
και ΦΕΚ 1289/Δ/31-12-86
και Τροποποίηση με το ΦΕΚ 349/Δ/10-5-88

Αρτιότητα κατά κανόνα εκτός διάσπαρτου τμήματος οικισμού: 2000τμ.

Τρόπος Δόμησης κτιρίων τουριστικής χρήσης

Δόμηση: για τα πρώτα 1000τμ. ο Σ.Δ. ορίζεται σε 0,6
Μέγιστη Κάλυψη = 60%
max ύψος 7.50μ. από φυσικό ? διαμορφωμένο έδαφος.
Προσβίβαση ύψους κτίσου 2.00μ. Χάγω στέγης.
Χάγωτ αποστάσεις : 2.5μ. από τα όρια του οικοπέδου
απόσταση από άξονα οδού : 5,75μ. (ΦΕΚ 349/Δ/10-5-88)
Ημιυπ. Χρου = 20%
Ημιυπ. Χρου + Εξ/στ. = 40%

ΔΗΛΩΣΗ ΙΔΙΟΚΤΗΤΗ

Ο κάτωθι υπογεγραμμένος Ronalds Peterson, πρόεδρος της Spica A.E., δηλώνω ότι

- Τα όρια του οικοπέδου με στοιχεία (Α,Β,Γ,Δ,Ε,Ζ,Η,Θ,Ι,Κ,Λ,Μ,Ν,Ξ,Ο,Π,Ρ,Σ,Τ,Υ,Φ,Χ,Ψ,Ω,Α) και εμβαδόν 933,24μ² που εμφαίνεται στη Θέση "Άλη Αγή", Οικισμού "Μακρύς Τοίχος", της Δημοτ. Ενότ. Νέας Κυδωνιάς Δήμου Χανίων ,Περιφερειακής ενότητας Χανίων υποδείχθησαν απο εμένα, και
- συνίσταμαι για την ακρίβεια των δηλουμένων ορίων του οικοπέδου και για την ύπαρξη και την αυτά του διακριτού μου να ζητήσω την έκδοση δόμησης

Ο ΔΗΛΩΝ

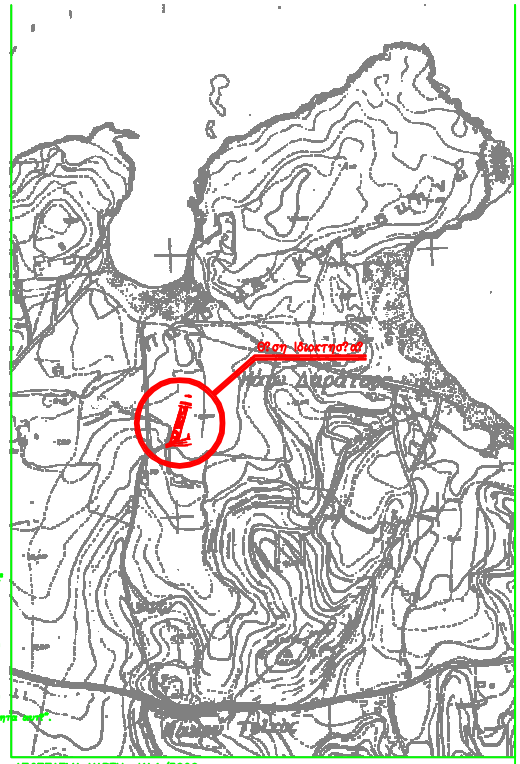

ΑΠΟΣΠΑΣΜΑ ΧΑΡΤΗ ΚΛ1/5000

ΤΕΧΝΙΚΟ ΓΡΑΦΕΙΟ ΤΣΟΥΡΑΚΗΣ ΑΝΤΩΝΗΣ ΜΟΥΝΤΟΓΙΑΝΝΑΚΗ ΜΑΡΙΑ

τηλ.6972078188

ΙΔΙΟΚΤΗΤΗΣ: "SPICA S.A."

ΤΟΥΡΙΣΤΙΚΕΣ ΚΑΙ ΞΕΝΟΔΟΧΕΙΑΚΕΣ ΕΠΙΧΕΙΡΗΣΕΙΣ Α.Ε.

ΕΡΓΟ: ΑΠΟΤΥΠΩΣΗ ΟΙΚΟΠΕΔΟΥ

ΘΕΣΗ: ΚΑΤΑ ΤΜΗΜΑ ΕΝΤΟΣ ΚΑΙ ΚΑΤΑ ΤΜΗΜΑ ΕΚΤΟΣ ΟΙΚΙΣΜΟΥ "ΜΑΚΡΥΣ ΤΟΙΧΟΣ"
ΘΕΣΗ "ΑΛΗ ΑΓΑ"
ΔΗΜΟΤΙΚΗ ΕΝΟΤΗΤΑ ΝΕΑΣ ΚΥΔΩΝΙΑΣ , ΔΗΜΟΣ ΧΑΝΙΩΝ
ΠΕΡΙΦΕΡΕΙΑΚΗ ΕΝΟΤΗΤΑ ΧΑΝΙΩΝ

Θ Ε Μ Α	ΑΡ. ΣΧΕΔΙΟΥ
ΤΟΠΟΓΡΑΦΙΚΟ ΔΙΑΓΡΑΜΜΑ	Α–1

ΚΛΙΜΑΚΑ 1/200

ΧΡΟΝΟΣ ΜΕΛΕΤΗΣ: ΑΥΓΟΥΣΤΟΣ 2016

ΤΟΠΟΓΡΑΦΗ

ΣΦΡΑΓΙΔΑ

ΤΣΟΥΡΑΚΗΣ ΠΑΤΡ. ΑΝΤΩΝΙΟΣ
ΠΤΥΧ. ΠΟΛ. ΜΗΧ. ΔΟΚ. ΕΡΓ. Τ.Ε.
ΑΡ. ΜΗΤΡ. Ε.Ε.ΤΕ.Μ. 30463
ΕΒΑ ΚΕΝΤΡΟΥ & ΕΡΜΟΥ 20334 – ΧΑΝΙΑ
ΑΦΜ 100840817 – ΔΟΥ ΧΑΝΙΩΝ (Β-Α)