



ΕΛΛΗΝΙΚΗ ΔΗΜΟΚΡΑΤΙΑ  
 ΑΠΟΚΕΝΤΡΩΜΕΝΗ ΔΙΟΙΚΗΣΗ  
 ΠΕΛ/ΣΟΥ-ΔΥΤ.ΕΛΛΑΔΟΣ-ΙΟΝΙΟΥ  
 ΓΕΝ. Δ/ΝΣΗ ΔΑΣΩΝ & ΑΓΡ. ΥΠΟΘΕΣΕΩΝ  
 ΔΙΕΥΘΥΝΣΗ ΔΑΣΩΝ ΑΙΤΩΛ/ΝΙΑΣ  
 ΔΑΣΑΡΧΕΙΟ ΜΕΣΣΟΛΟΓΓΙΟΥ




**ΑΠΟΤΥΠΩΣΗ ΘΕΣΗΣ**  
**ΠΡΑΞΗΣ ΧΑΡΑΚΤΗΡΙΣΜΟΥ ΕΚΤΑΣΗΣ**  
**ΣΥΜΦΩΝΑ ΜΕ ΤΟ ΑΡ. 14. ν.998/1979**  
 συνοδεύει την διαδικτυακή ανάρτηση της πράξης στη ΔΙΑΥΓΕΙΑ  
 και στον ειδικό διαδικτυακό τόπο [dr.yrka.gr](http://dr.yrka.gr)  
 σύμφωνα με την αρ. 115198/5538/6-10-2014 ΚΥΑ  
 (ΦΕΚ/Β/2640/2014)

**Στοιχεία έκτασης:**

Δήμος: Αγρινίου  
 Δημ. Ενότητα: Μακρυνησίας  
 Τ/Δ Κοινότητα: Ποταμούλας Μεσολογγίου  
 Θέση: ΚΑΝΑΒΟΥΡΙ  
 Εμβαδόν: 1918.97 τετρ. μέτρα.  
 Υπόθεση: Πράξη Χαρακτηρισμού αρ.πρωτ.: 136756 από 9/5/2016  
 Αίτηση: Κουνέλης Θεόδωρος.

Συνοδεύει αναπόσπαστα την διαδικτυακή ανάρτηση  
 Της αρ. πρ. 136756 από 5/9/2016 πράξης χαρακτηρισμού  
 Μεσολόγγι 5/9/2016  
 Θεόδωρος-Γεώργιος Φούντας  
 ΠΕΓ Δασολόγος με Α' βαθμό

**ΧΑΡΤΟΓΡΑΦΙΚΟ ΥΠΟΒΑΘΡΟ: ΟΡΘΟΦΩΤΟΓΡΑΦΙΕΣ ΕΤΩΝ ΛΗΨΗΣ 2007-2009 ΤΗΣ ΚΤΗΜΑΤΟΛΟΓΙΟ Α.Ε.**  
**ΠΙΝΑΚΑΣ ΣΥΝΤΕΤΑΓΜΕΝΩΝ-ΣΥΣΤΗΜΑ ΑΝΑΦΟΡΑΣ ΕΓΣΑ 87**

ΥΠΟΜΝΗΜΑ  
 Μη Δασικής μορφής εκτάσεις  
 Δασικής μορφής εκτάσεις  
 εκτάσεις που απέχουμε του  
 χαρακτηρισμού  
**ΚΛΙΜΑΚΑ 1:2000**