ΑΠΟΣΠΑΣΜΑ ΧΑΡΤΗ Γ.Υ.Σ. ΑΡ. ΦΥΛΛΟΥ 7353.7 & 7363.1 ΚΛΙΜΑΚΑ 1 : 5000



Πίνακας συντεταγμένων (στο Ε.Γ.Σ.Α. '87)
των κορυφων του αγροτεμαχιου .

Εμβαδόν αγροτεμαχίου = 32044.64 τ.μ.

σημ	X	Y	Αποστάσεις
1	369612.280	4084483.138	---
2	369616.565	4084486.167	1 - 2: 5.25
3	369624.342	4084488.326	2 - 3: 8.07
4	369634.738	4084492.428	3 - 4: 11.18
5	369643.063	4084495.858	4 - 5: 9.00
6	369647.154	4084503.786	5 - 6: 8.92
7	369656.013	4084513.260	6 - 7: 12.97
8	369668.374	4084514.552	7 - 8: 12.43
9	369680.098	4084525.082	8 - 9: 15.76
10	369694.637	4084537.917	9 - 10: 19.39
11	369700.301	4084541.041	10 - 11: 6.47
12	369706.714	4084538.099	11 - 12: 7.06
13	369724.065	4084559.646	12 - 13: 27.66
14	369728.150	4084564.996	13 - 14: 6.73
15	369731.693	4084566.307	14 - 15: 3.78
16	369746.114	4084568.968	15 - 16: 14.66
17	369754.515	4084566.231	16 - 17: 8.84
18	369762.940	4084560.092	17 - 18: 10.42
19	369777.227	4084546.919	18 - 19: 19.43
20	369790.145	4084536.573	19 - 20: 16.55
21	369801.977	4084526.739	20 - 21: 15.38
22	369813.171	4084518.380	21 - 22: 13.97
23	369818.416	4084512.636	22 - 23: 7.78
24	369837.100	4084500.941	23 - 24: 22.04
25	369856.197	4084499.875	24 - 25: 19.13
26	369889.051	4084497.172	25 - 26: 32.97
27	369883.963	4084490.499	26 - 27: 8.39
28	369883.830	4084483.568	27 - 28: 6.93
29	369883.357	4084479.338	28 - 29: 4.26
30	369881.572	4084475.809	29 - 30: 3.95
31	369878.450	4084471.737	30 - 31: 5.13
32	369875.087	4084466.754	31 - 32: 6.01
33	369873.737	4084462.312	32 - 33: 4.67
34	369871.517	4084455.629	33 - 34: 7.61
35	369869.952	4084449.115	34 - 35: 6.80
36	369867.054	4084443.948	35 - 36: 5.74
37	369862.916	4084436.629	36 - 37: 8.41
38	369858.254	4084427.244	37 - 38: 10.48
39	369855.265	4084420.541	38 - 39: 7.34
40	369852.796	4084411.501	39 - 40: 9.08
41	369851.091	4084405.701	40 - 41: 6.33
42	369849.608	4084401.811	41 - 42: 4.16
43	369847.524	4084398.720	42 - 43: 3.73
44	369838.925	4084391.958	43 - 44: 10.94
45	369836.163	4084391.402	44 - 45: 2.82
46	369832.037	4084392.207	45 - 46: 4.20
47	369825.326	4084394.128	46 - 47: 6.98
48	369818.616	4084393.069	47 - 48: 6.79
49	369814.085	4084395.822	48 - 49: 5.30
50	369805.862	4084394.181	49 - 50: 8.39
51	369804.171	4084402.654	50 - 51: 8.64
52	369797.323	4084402.533	51 - 52: 6.85
53	369790.605	4084400.640	52 - 53: 6.98
54	369782.521	4084398.255	53 - 54: 8.43
55	369774.255	4084394.768	54 - 55: 8.97
56	369766.886	4084389.014	55 - 56: 9.35
57	369756.996	4084386.470	56 - 57: 10.21
58	369731.218	4084385.076	57 - 58: 25.82
59	369727.072	4084391.026	58 - 59: 7.25
60	369720.200	4084396.294	59 - 60: 8.66
61	369710.833	4084397.483	60 - 61: 9.44
62	369685.428	4084390.413	61 - 62: 26.37
63	369682.740	4084389.979	62 - 63: 2.72
64	369676.048	4084390.029	63 - 64: 6.69
65	369671.359	4084391.439	64 - 65: 4.90
66	369668.515	4084392.801	65 - 66: 3.07
67	369663.265	4084396.634	66 - 67: 6.62
68	369656.439	4084403.857	67 - 68: 9.94
69	369650.327	4084407.747	68 - 69: 7.24
70	369642.454	4084412.512	69 - 70: 9.20
71	369639.217	4084419.864	70 - 71: 8.03
72	369632.522	4084432.832	71 - 72: 14.59
73	369627.642	4084444.021	72 - 73: 12.21
74	369622.297	4084457.183	73 - 74: 14.21
75	369616.035	4084471.593	74 - 75: 15.71
1	369612.280	4084483.138	75 - 71: 12.14

Σήμερα 1-9-2016
Ο Εκχιόμενος Τοπογράφος

ΓΕΩΡΓΙΟΣ Θ. ΖΑΚΚΑΣ
ΔΑΣΟΛΟΓΟΣ

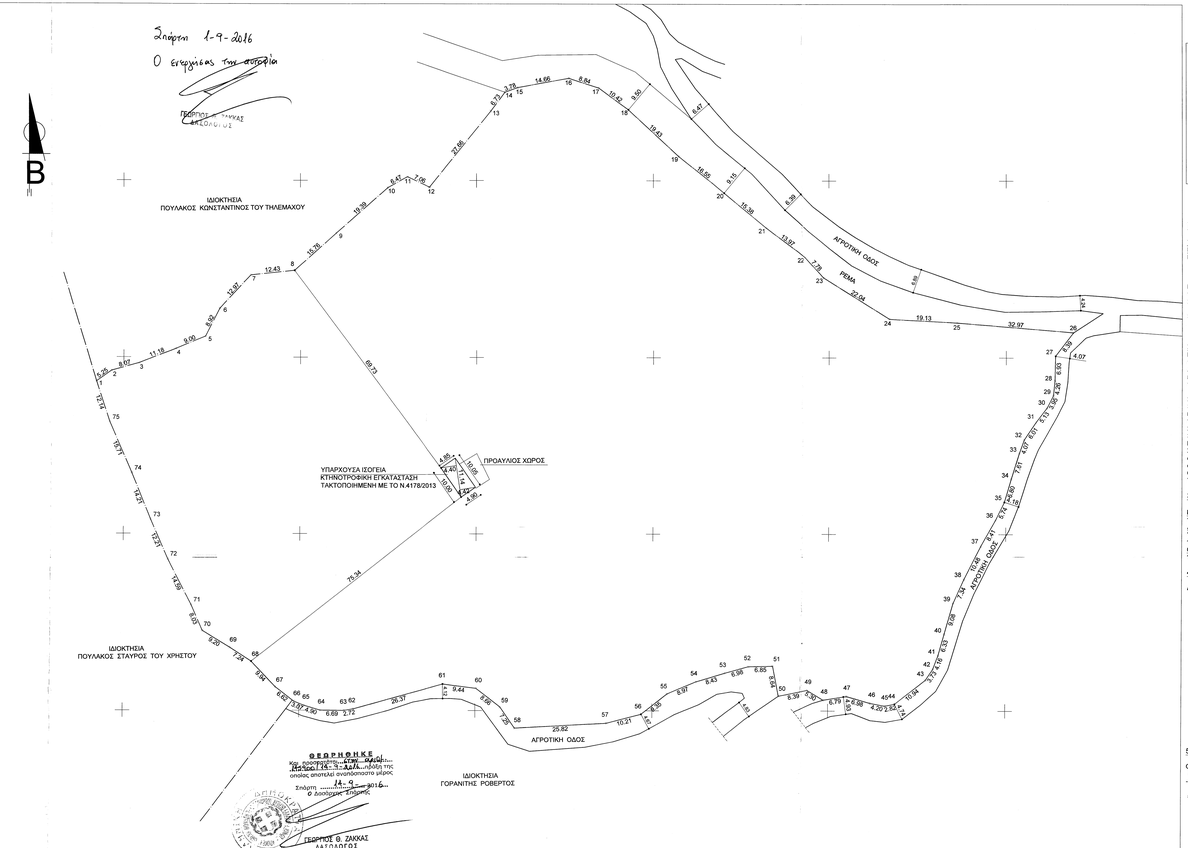

ΣΧΗΜΑΤΙΚΗ ΤΟΜΗ

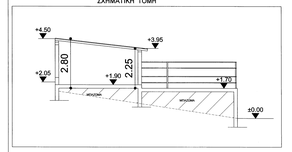

ΥΠΟΜΝΗΜΑ

1. ΕΜΒΑΔΟΜΕΤΡΗΣΗ

ΕΜΒΑΔΟΝ ΑΓΡΟΤΕΜΑΧΙΟΥ:
Ε (1, 2, 3, 4, 5, 6, 7, 8, 9, 10, 11, 12, 13, 14, 15, 16, 17, 18, 19, 20, 21, 22, 23, 24, 25, 26, 27, 28, 29, -30,31, 32, 33, 34, 35, 36, 37, 38, 39, 40, 41, 42, 43, 44, 45, 46, 47, 48, 49, 50, 51, 52, 53, 54, 55- - 56, 57, 58, 59, 60, 61, 62, 63, 64, 65, 66, 67, 68, 69, 70, 71, 72, 73, 74, 75, 1) = 32.044,64 m²

ΠΑΡΑΤΗΡΗΣΕΙΣ :
1. Το διάγραμμα είναι ενταγμένο στο κρατικο συστημα συντεταγμενων Ε.Γ.Σ.Α. '87
2. Οι διαστασεις και το εμβαδον υπολογισθηκαν αναλυτικα απο τις συντεταγμενες των κορυφων του γηπεδου
3. Η εξαρτηση απο το Ε.Γ.Σ.Α. '87 πραγματοποιηθηκε με το συστημα GPS και κανονικος χρηση του Ελληνικου Συστηματος Εντοπισμου - HEPOS

2. ΟΡΟΙ ΔΟΜΗΣΗΣ

Π.Δ. της 24 / 31 - 5 - 1985 (Φ.Ε.Κ. 270 Δ') οπως τροποποιηθηκε απο το αρθρο10 του Ν - 3212 / 03 (Φ.Ε.Κ. 308 Α)
Αρτιοτης
κατα κανονα :
1) Ε > 4000.00 m² με ελαχιστο προσωπο 25.00μ σε κοινοχρηστη οδο προϋφισταμενη του 1923
2) π / β / ε : - 45 / 50 / 4000.00 m²
3) Ε > 4000.00 m² πριν 31 -12 - 2003
κατα παρεκκλιση :
1) π / β / ε - 10 / 15 / 750 πριν 12 / 11 / 62
2) π / β / ε - 20 / 35 / 1200 πριν 12 / 9 / 64
3) π / β / ε - 25 / 40 / 2000 πριν 17 / 10 / 78
Π.Κ. : 10 %
Σ.Δ. : 0.2
αρθρο 2 : για γεωμορφοτικογραφικες εγκαταστασεις
αποστασεις απο οριο 5.00μ
Οροφοι : (2) δυο
Υψος : 7.50 μ και λογω στεγης προσαυξηση 2.00μ

3. ΥΠΑΡΧΟΝΤΑ ΣΤΟΙΧΕΙΑ ΔΟΜΗΣΗΣ (ΤΑΚΤΟΠΟΙΗΜΕΝΑ ΜΕ ΤΟ Ν.4178/2013) :

ΚΑΛΥΨΗ :
1/2 Χ 11.14 Χ (4.42 + 4.40) = 49.13 m²
ΔΟΜΗΣΗ :
ΥΠΑΡΧΟΥΣΑ ΙΣΟΓΕΙΑ ΚΤΗΝΟΤΡΟΦΙΚΗ ΕΓΚΑΤΑΣΤΑΣΗ :
1/2 Χ 11.14 Χ (4.42 + 4.40) = 49.13 m²
ΟΓΚΟΣ :
1/2 Χ 49.13 Χ (2.80 + 2.25) = 124.05 m³

4. ΔΗΛΩΣΗ ΜΗΧΑΝΙΚΟΥ (651 / 77)

Δηλωνω συμφωνα με το νομο για το αγροτεμαχιο με το στοιχεια (1, 2, 3, 4, 5, 6, 7, 8, 9, 10, 11, 12, 13,- -14, 15, 16, 17, 18, 19, 20, 21, 22, 23, 24, 25, 26, 27, 28, 29, - -30,31, 32, 33, 34, 35, 36, 37, 38, 39, 40, 41, 42, 43, 44, 45, 46, 47, 48, 49, 50, 51, 52, 53, 54, 55- - 56, 57, 58, 59, 60, 61, 62, 63, 64, 65, 66, 67, 68, 69, 70, 71, 72, 73, 74, 75, 1) και εμβαδον 32.044,64 τ.μ. που βρισκεται στην θεση "ΔΙΑΧΑΛΗ " Κροκεων του Δημου Ευρωτα της Περιφερειακης Ενοτητας Λακωνας οτι :
α) ειναι αρτιο και οικοδομησιμο ως προς το εμβαδον και τις διαστασεις
συμφωνα με τις πολεοδομικες διαταξεις που ισχυουν σημερα
β) βρισκεται εκτος σχεδιου του Δημου Ευρωτα της Περιφερειακης Ενοτητας Λακωνας
γ) δεν εμπιπτει στις διαταξεις του νομου 1337 / 83 και δεν οφειλουν εισφορες σε γη και χρημα

Ο ΜΗΧΑΝΙΚΟΣ

ΒΑΣΙΛΕΙΟΣ ΕΜΜ. ΓΙΑΝΝΑΚΑΚΟΣ
ΠΟΛΙΤΙΚΟΣ ΜΗΧΑΝΙΚΟΣ Τ. Ε.
ΑΡΙΘΜΟΣ ΜΗΤΡΩΟΥ Τ. Ε. : 83-41
ΔΗΜΟΣ : ΛΑΚΩΝΙΚΟΥ ΤΥΘΕΙΟ
ΤΗΛ. 2733023117 FAX. 2733024589
ΑΦΜ: 029038283 ΔΟΥ: ΓΥΘΕΙΟΥ

5. ΔΗΛΩΣΗ ΙΔΙΟΚΤΗΤΗ (Ν. 4030 / 2011)

Ο κατωθι υπογεγραμμενος Πουλάκος Κωνσταντινος, ιδιοκτητης του αγροτεμαχιου που φαινεται στο διαγραμμα συπλ.με τα στοιχεια (1, 2, 3, 4, 5, 6, 7, 8, 9, 10, 11, 12, 13, 14, 15, 16, 17, 18, 19, 20, 21, 22, 23, 24,- - 25, 26, 27, 28, 29, 30,31, 32, 33, 34, 35, 36, 37, 38, 39, 40, 41, 42, 43, 44, 45, 46, 47, 48, 49, 50, 51, 52, 53, 54, 55- - 56, 57, 58, 59, 60, 61, 62, 63, 64, 65, 66, 67, 68, 69, 70, 71, 72, 73, 74, 75, 1) δηλωνω οτι τα ορια που εχω υποστησει σ' αυτό είναι ορθά.

Ο ΔΗΛΩΝ

ΘΕΩΡΗΘΗΚΕ
Και προσαρτήθηκε στην Μελέτη
Πρακτικό [14 - 9 - 2016] ...οδού της
οποίας σταυτίζει συνολοσοποιεία μέρος
Σπάρτη ... 14 - 9 ... 2016...
Ο Διοικήσας Σύμβουλος

ΓΕΩΡΓΙΟΣ Θ. ΖΑΚΚΑΣ
ΔΑΣΟΛΟΓΟΣ

ΤΕΧΝΙΚΟ ΓΡΑΦΕΙΟ
ΒΑΣΙΛΗΣ ΓΙΑΝΝΑΚΑΚΟΣ

ΜΕΛΕΤΕΣ - ΕΠΙΒΛΕΨΕΙΣ - ΚΑΤΑΣΚΕΥΕΣ - ΠΩΛΗΣΕΙΣ ΔΙΑΜΕΡΙΣΜΑΤΩΝ
Γύθειο - Οδ. Δυρού και Ηρακλέους
Τηλ. (2733 023 517) Fax (2733 024 589)

ΕΡΓΟΔΟΤΗΣ : ΠΟΥΛΑΚΟΣ ΚΩΝΣΤΑΝΤΙΝΟΣ ΤΟΥ ΧΡΗΣΤΟΥ

ΕΡΓΟ : ΑΔΕΙΑ ΛΕΙΤΟΥΡΓΙΑΣ ΚΤΗΝΟΤΡΟΦΙΚΗΣ ΕΓΚΑΤΑΣΤΑΣΗΣ

ΘΕΣΗ ΕΡΓΟΥ : ΘΕΣΗ " ΔΙΑΧΑΛΗ " ΚΡΟΚΕΕΣ , Δ. ΕΥΡΩΤΑ (ΕΚΤΟΣ ΣΧΕΔΙΟΥ)

ΘΕΜΑ : ΤΟΠΟΓΡΑΦΙΚΟ ΔΙΑΓΡΑΜΜΑ

ΚΛΙΜΑΚΑ : 1 : 500

ΗΜΕΡΟΜΗΝΙΑ : ΔΕΚΕΜΒΡΙΟΣ 2014

ΑΡΙΘΜΟΣ ΣΧΕΔΙΟΥ
Τ 1

Ο ΣΥΝΤΑΞΑΣ

ΒΑΣΙΛΕΙΟΣ ΕΜΜ. ΓΙΑΝΝΑΚΑΚΟΣ
ΠΟΛΙΤΙΚΟΣ ΜΗΧΑΝΙΚΟΣ Τ. Ε.
ΑΡΙΘΜΟΣ ΜΗΤΡΩΟΥ Τ. Ε. : 83-41
ΔΗΜΟΣ : ΛΑΚΩΝΙΚΟΥ ΤΥΘΕΙΟ
ΤΗΛ. 2733023117 FAX. 2733024589
ΑΦΜ: 029038283 ΔΟΥ: ΓΥΘΕΙΟΥ

Ο ΤΕΧΝΙΚΟΣ ΥΠΑΛΛΗΛΟΣ