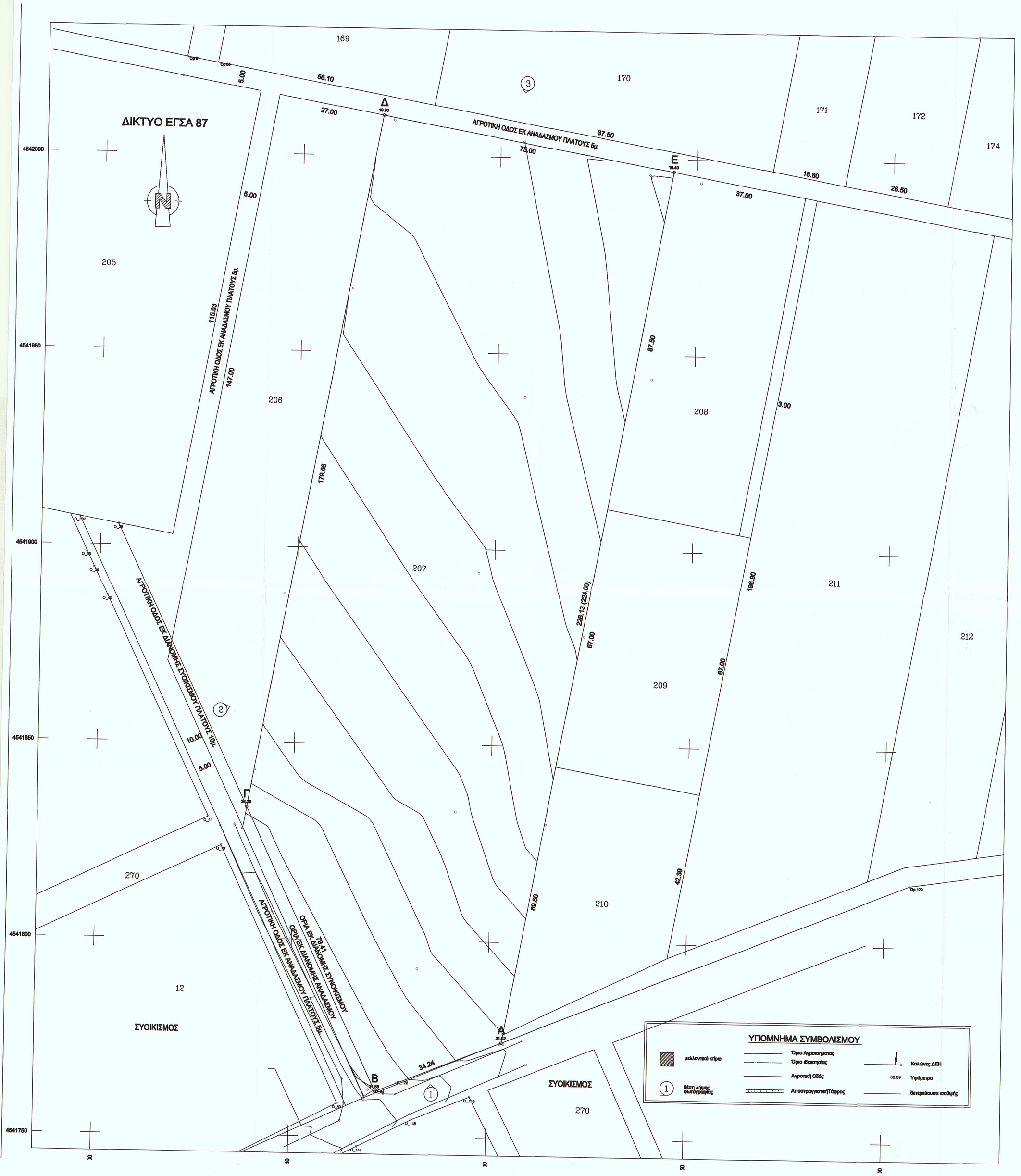

ΔΗΛΩΣΗ ΜΗΧΑΝΙΚΟΥ (Ν. 651/77)

Δηλώνω σύμφωνα με το νόμο για το αγροτεμάχιο με αρ. 207 και συνορεία " Α-Β-Γ-Δ-Ε-Α " και με εμβαδόν 16.574,73 τ.μ. μετρηθέν και (Κατά την Διανομή του Υπουργείου Γεωργίας Β= 17.250,00 τ.μ.)που βρίσκεται επί του αγροκτήματος Λιβαδοχωρίου της πολεοδομικής ενότητας " Λιβαδοχωρίου" στο Δήμο Ηρακλείας της Π.Ε. Σερρών ότι:

α) είναι άρτιο και οικοδομήσιμο σύμφωνα με τις πολεοδομικές διατάξεις που ισχύουν σήμερα
β) Δεν πρόκειται στις διατάξεις του νόμου 1337/83 και δεν εφείλει εισφορές σε γη και χρήμα
γ) Είναι του Αγροκτήματος δεν διέρχεται εναέριες γραμμές μεταφοράς υψηλής τάσης της ΔΕΗ , αγωγός φυσικού αερίου , οδός προσανατολισμού του 1923 ή ρέμα
δ) ανιαίς των ορίων γειτνιαζόντων δεν υφίστανται διατηρητέα κτίσματα

Ο ΜΗΧΑΝΙΚΟΣ

ΔΗΛΩΣΗ ΙΔΙΟΚΤΗΤΗ (Ν. 4030/2011

Ο κάτωθι υπογεγραμμένος Δροσάκη Παναγιώτα δηλώνω ότι :
Το αγροτ. όριο του αγροτεμαχίου με αρ. 207 και συνορεία " Α-Β-Γ-Δ-Ε-Α" με εμβαδό 16.574,73 τ.μ. μετρηθέν και (Κατά την Διανομή του Υπουργείου Γεωργίας Β= 17.250,00 τ.μ.) που βρίσκεται στη θέση " Λιβαδοχωρίου Λειβαδοχωρίου " της Δημοτικής Ενότητας " Λιβαδοχωρίου του Δήμου Ηρακλείας της Π.Ε.Σερρών υποδεδόθηκαν από εμένα , και
Ευθύνομαι για την ακρίβεια των δηλούμενων ορίων του γειτνιαζόντου και την έπαρξη και την απόκτηση μου να ζητήσω την έκδοση άδειας δόμησης

Ο ΔΗΛΩΝ

ΕΜΒΑΔΟΝ ΓΕΩΤΕΜΑΧΙΟΥ :Ε Α-Β-Γ-Δ-Ε-Α = 16.574,73 τ.μ. μετρηθέν (Κατά την Διανομή του Υπουργείου Γεωργίας Β= 17.250,00 τ.μ.)

ΠΑΡΑΤΗΡΗΣΕΙΣ:

1. Το διάγραμμα είναι ενταγμένο στο κρατικό σύστημα συναπαγγελιών ΕΓΣΑ '87
2. Οι διαστάσεις και τα εμβαδόν υπολογίστηκαν αναλυτικά από τις συντεταγμένες των κορυφών
3. Η διάρτηση από το ΕΓΣΑ'87 Προσανατολίσθηκε με σύστημα GPS κάτοντας χρήση του Ελληνικού Γεωδυναμικού Συνοδεύμου - ΗΠΙΡΟΣ

ΟΡΟΙ ΔΟΜΗΣΗΣ

ΕΚΤΟΣ ΟΡΙΩΝ ΟΙΚΙΣΜΟΥ (Π.Δ. 24.05.1985-ΦΕΚ 270/Δ/31.05.1985&Ν. 3212-ΦΕΚ 308/Δ/31.12.2003)

Αρτιότητα κατά κανόνα : (για πρόσωπο σε κοινόχρηστο δρόμο)
Εμβαδόν = 4000τ.μ. - Πρόσωπο = 25.00μ
(για πρόσωπο σε Διαδικές, Βέβαιας Επαρχιακές,Δημοτικές και Κοινοτικές οδούς ως και σε εγκαταλειμένα τμήματα τους και σε ανδιαδοξιακές τριφυλές)
Εμβαδόν = 4000τ.μ. - Πρόσωπο = 45.00μ. - Βάθος= 20.00μ.

Αρτιότητα κατά παράκλιση : (χωρίς πρόσωπο σε δρόμο)
Εμβαδόν =6000τ.μ.
(για πρόσωπο σε Διαδικές Επαρχιακές , Δημοτικές και Κοινοτικές οδούς ως και εγκαταλειμένα τμήματα τους και σε ανδιαδοξιακές τριφυλές)
Εμβαδόν = 2000τ.μ. - Πρόσωπο = 23.00μ. - Βάθος= 40.00μ. (προ 17.10.1978)
Εμβαδόν = 1200τ.μ. - Πρόσωπο = 20.00μ. - Βάθος= 35.00μ. (προ 12.09.1964)
Εμβαδόν = 750τ.μ. - Πρόσωπο = 10.00μ. - Βάθος= 15.00μ. (προ 12.11.1982)
(εντός της ζώνης πλάτων και οικοδομήθηκαν 24.04.1977
Εμβαδόν = 2000τ.μ.

(ΟΡΟΙ ΔΟΜΗΣΗΣ ΓΙΑ ΚΑΤΟΙΚΙΑ)

Συνολικός Δόμησης : (για γαιοτεμάχιο με εμβαδόν άνω 4.000τ.μ.)
ο.δ.=0,20 Μέγιστη δόμηση =200τ.μ.
(για γαιοτεμάχιο με εμβαδόν από 4.000τ.μ. έως 8000τ.μ.)
Δόμηση = 200 τ.μ. + (Εμβ. Γαιοτεμαχίου - 4000)*0.02
(για γαιοτεμάχια με εμβαδόν από 8000τ.μ. και άνω)
Δόμηση = 280 τ.μ. + (Εμβ. Γαιοτεμαχίου - 8000)*0.01
Μέγιστη δόμηση = 400τ.μ.

Ύψος κτίσματος : 7.50μ. (δύο όροφοι) Χάρτοι χαρακτηρισμένοι με συμβολο A : Χρήση κατοίκιας & στο

Κάλυψη : 10%

ΠΙΝΑΚΑΣ ΣΥΝ/ΝΩΝ ΚΟΡΥΦΩΝ ΤΟΥ 207 ΑΓΡΟΤΕΜΑΧΙΟΥ ΣΕ ΔΙΚΤΥΟ ΑΓΡΟΚΤΗΜΑΤΟΣ

φ= 41 15' λ= 0 15'

	X	Ψ	Πλευρές
Α	-8554.51	-24726.07	34.24
Β	-8686.20	-24739.05	79.41
Γ	-8720.33	-24667.35	179.66
Δ	-8689.20	-24490.41	75.00
Ε	-8615.33	-24503.36	226.13
Α	-8554.51	-24726.07	0.00

E=16574.73μ2

ΠΙΝΑΚΑΣ ΣΥΝ/ΝΩΝ ΚΟΡΥΦΩΝ ΤΟΥ 207 ΑΓΡΟΤΕΜΑΧΙΟΥ (ΕΓΣΑ 87)

	X	Ψ	Πλευρές
Α	+446503.54	+4541774.35	34.24
Β	+446471.78	+4541761.56	79.41
Γ	+446438.07	+4541833.45	179.66
Δ	+446470.23	+4542010.21	75.00
Ε	+446544.03	+4541996.83	226.13
Α	+446503.54	+4541774.35	0.00

E=16574.73μ2

Μετρηθέν Ε= 16.574,73 τ.μ.
Κατά την Διανομή του Υπουργείου Γεωργίας Β= 17.250,00 τ.μ.

ΑΠΟΣΠΑΣΜΑ ΕΥΡΥΤΕΡΗΣ ΠΕΡΙΟΧΗΣ (ΦΥΛΛΟ ΧΑΡΤΗ Υ.ΓΕΩΡΓΙΑΣ ΑΝΑΔΑΣΜΟΥ 1977-80 ΑΝΑΘ.1981)

ΚΛΙΜΑΚΑ 1:5000

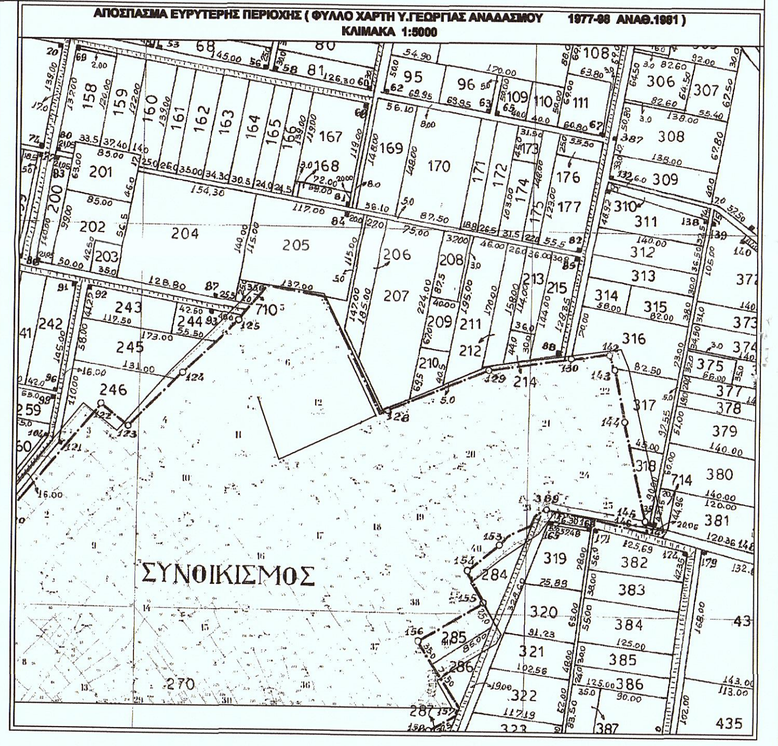

ΟΔΟΠΟΡΙΚΟ ΣΚΑΡΙΦΗΜΑ



ΑΠΟΣΠΑΣΜΑ ΓΥΣ ΚΛΙΜΑΚΑ 1:5000 Αρ. : 3441-5

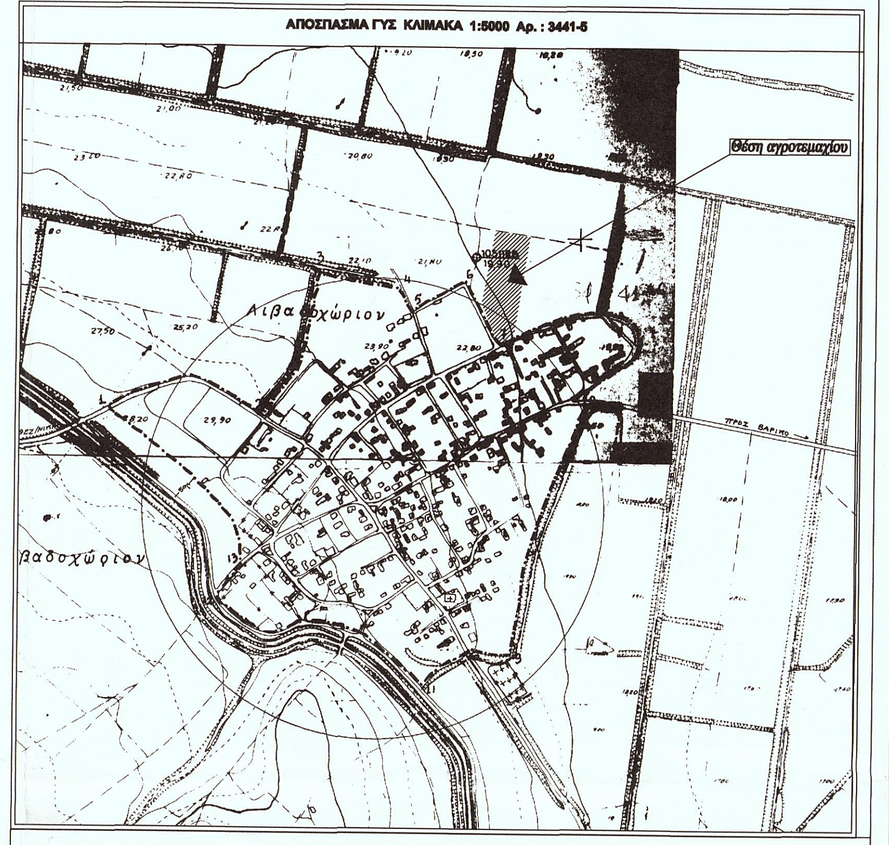

ΜΕΛΕΤΗΤΗΣ	ΧΑΤΖΗΠΑΝΤΕΛΗ ΕΥΑΓΓΕΛΙΑ
ΕΡΓΟΔΟΤΗΣ	ΔΡΟΣΑΚΗ ΠΑΝΑΓΙΩΤΑ
ΕΡΓΟ	.....
ΘΕΜΑ	ΤΟΠΟΓΡΑΦΙΚΟ ΔΙΑΓΡΑΜΜΑ ΤΟΥ ΥΤΓ ΑΡΙΘΜ. 207 ΑΓΡΟΤΕΜΑΧΙΟΥ ΜΕ ΣΤΟΙΧΕΙΑ Α-Β-Γ-Δ-Ε-Α
ΘΕΣΗ	"ΛΙΒΑΔΟΧΩΡΙ" ΔΗΜΟΤΙΚΗ ΕΝΟΤΗΤΑ ΔΗΜΟΥ ΗΡΑΚΛΕΙΑΣ Π.Ε. ΣΕΡΡΩΝ

ΕΜΒΑΔΟΝ	Ε Α-Β-Γ-Δ-Ε-Α = 16.574,73 τ.μ. μετρηθέν (Κατά την διανομή του Υπουργείου Γεωργίας Β= 17.250,00 τ.μ.)
ΚΛΙΜΑΚΑ	1:500
ΗΜΕΡΟΜΗΝΙΑ	Ιούνιος 2016

ΥΠΟΓΡΑΦΗ

ΧΑΤΖΗΠΑΝΤΕΛΗ ΕΥΑΓΓΕΛΙΑ
ΠΟΛΙΤΙΚΟΣ Μ. ΧΑΝΙΚΟΣ Τ.Ε.
ΑΜ ΤΕΕ/Μ : 34115
ΡΑΙΔΕΣΤΟΥ 4 - ΣΕΡΡΕΣ
ΤΗΛ 2321073418 ΚΙΝ 6946 505038
ΑΦΜ 120 136 022 Α ΔΟΥ ΣΕΡΡΩΝ

ΣΦΡΑΓΙΔΑ

Σύμφωνα με το Τ.Ο.Σ.Ε. 6-9-16
Εισφορά μας 6-9-2016
Αρχ.
Ζάμπος Κωνσταντίνος
Δικολόγος με βαθμό Α΄