ΦΩΤΟΓΡΑΦΙΑ ΑΠΟ ΘΕΣΗ ΑΙΓΥΡΙΕΣ.1

ΦΩΤΟΓΡΑΦΙΑ ΑΠΟ ΘΕΣΗ ΑΙΓΥΡΙΕΣ.2

ΦΩΤΟΓΡΑΦΙΑ ΑΠΟ ΘΕΣΗ ΑΙΓΥΡΙΕΣ.3

ΦΩΤΟΓΡΑΦΙΑ ΑΠΟ ΘΕΣΗ ΑΙΓΥΡΙΕΣ.4



ΦΩΤΟΓΡΑΦΙΑ ΑΠΟ ΘΕΣΗ ΑΙΓΥΡΙΕΣ.5

ΦΩΤΟΓΡΑΦΙΑ ΑΠΟ ΘΕΣΗ ΑΙΓΥΡΙΕΣ.6

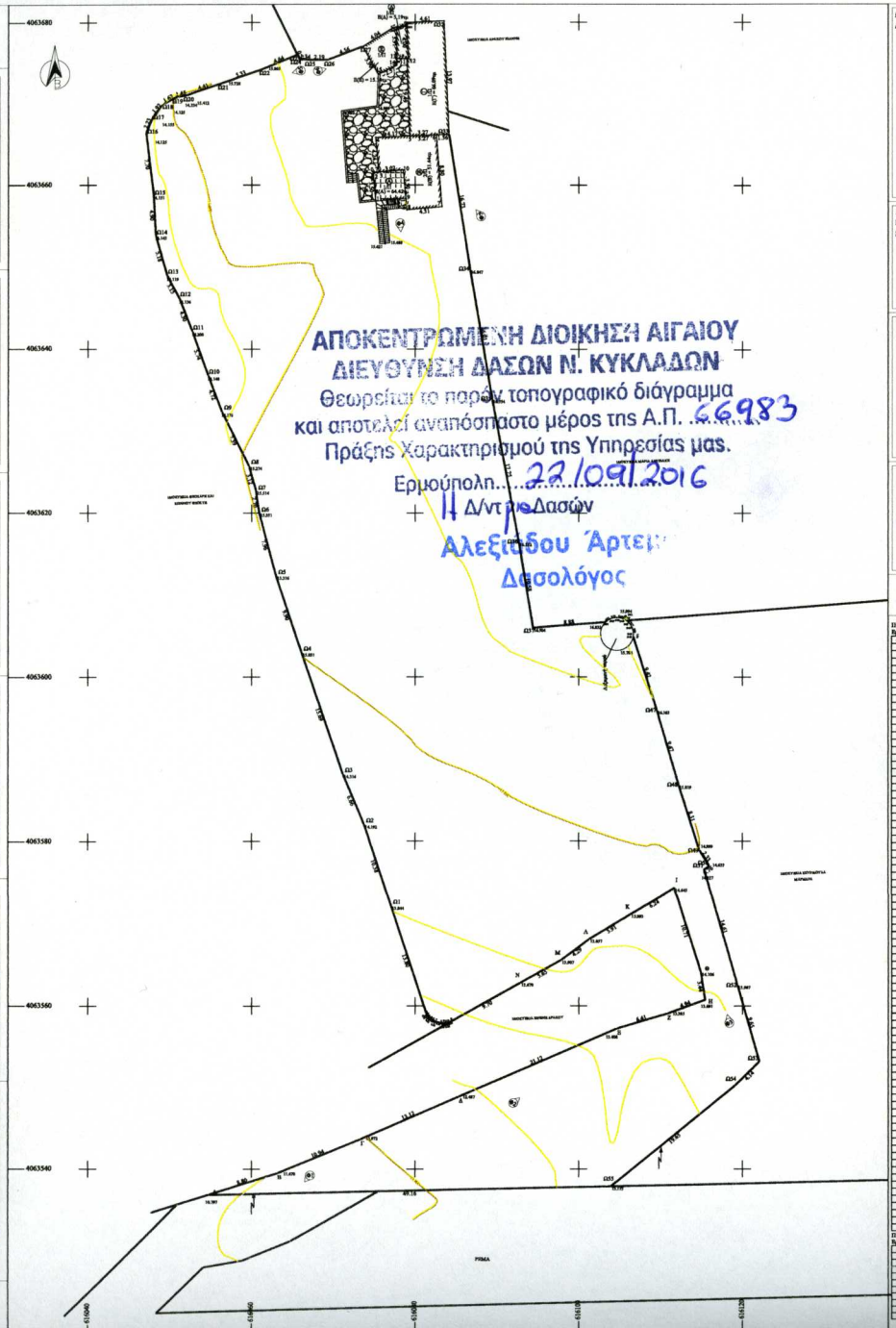

ΑΠΟΚΕΝΤΡΩΜΕΝΗ ΔΙΟΙΚΗΣΗ ΑΙΓΑΙΟΥ
ΔΙΕΥΘΥΝΣΗ ΔΑΣΩΝ Ν. ΚΥΚΛΑΔΩΝ
Θεωρείται το παρόν τοπογραφικό διάγραμμα
και αποτελεί αναπόσπαστο μέρος της Α.Π. 66983
Πράξης Χαρακτηρισμού της Υπηρεσίας μας.
Ερμούπολη 22/09/2016
Η Δ/ντρια Δασών
Αλεξιάδου Άρτεμ
Δασολόγος

ΔΗΛΩΣΗ ΜΗΧΑΝΙΚΟΥ (Ν.886/1/77)

Δηλώνω σύμφωνα με το νόμο ότι το αγροτεμάχιο με τα στοιχεία "A,B,Γ,...,Δ54,Δ55,A" του αμβαλόν 4725,19μ2 βρίσκεται στην περιοχή "ΜΥΛΟΠΟΤΑΣ" της Ν.ΚΥΚ.

α) Περίκλειται σε συνεχές σχεδίου περιοχή και είναι άρτιο σύμφωνα με τις ισχύουσες καλλιεργητικές διατάξεις .

β) Δεν ημίκειται στις διατάξεις του νόμου 1337/83 περί εισφορών σε γη και χρήμα.

γ) Πινάς του αγροτεμαχίου δεν διέρχονται εναέριες γραμμές μεταφοράς ηλεκτρικής ενέργειας της ΔΕΗ ή αγωγοί φυσικού αερίου.

δ) Πινάς αυτού και κατά μήκος του προσάντου του σε βάμπι αγροτεμαχίου δεν υπάρχουν δένδρα.

ε) Δεν διέρχεται ρέμα.

ΔΗΜΗΤΡΙΟΣ Α. ΜΑΝΩΛΗΣ
ΜΗΧΑΝΙΚΟΣ ΤΟΠΟΓΡΑΦΟΣ
ΑΡ. ΜΗΤΡΩΟΥ ΤΕΕ 116.1

Ο ΜΗΧΑΝΙΚΟΣ

ΕΜΒΑΔΟΝ ΑΓΡΟΤΕΜΑΧΙΟ

ΕΜΒΑΔΟΝ ΑΓΡΟΤΕΜΑΧΙΟΥ = "A,B,Γ,...,Δ54,Δ55,A" = 4725,19τ.μ.

ΠΑΡΑΤΗΡΗΣΕΙΣ:

α) Το διάγραμμα είναι ενταγμένο στο κρατικό σύστημα συντεταγμένων ΕΓΣΑ'87.

β) Οι διαστάσεις και τα εμβαδά υπολογίσθηκαν αναλυτικά από τις συντεταγμένες των κορυφών.

γ) Η εξάρτηση από ΕΓΣΑ '87 πραγματοποιήθηκε με σύστημα GPS και ειδικότερης χρήση του Ελληνικού Συστήματος Ανακοινωσιού - ΠΕΡΟΣ.

ΔΗΛΩΣΗ ΙΔΙΟΚΤΗΤΗ (Ν.4030/2011)

Ο κάτωθι υπογεγραμμένος ΕΥΑΓΓΕΛΑΤΟΣ ΠΑΝΑΓΗΣ

Δηλώνουν ότι:

α) Το αγροτεμάχιο με τα στοιχεία "A,B,Γ,...,Δ54,Δ55,A" και εμβαδόν 4725,19μ2 , βρίσκεται στην περιοχή "ΜΥΛΟΠΟΤΑΣ" Ν.ΙΟΥ ΚΥΚΛΑΔΩΝ.

β) Ενδίκονται για την ακρίβεια των δηλουμένων ορίων του αγροτεμαχίου, στον συνοδεύεται το παρόν διάγραμμα.

Ο ΔΗΛΩΝ

ΟΡΟΙ ΔΟΜΗΣΗΣ (ΕΚΤΟΣ ΣΧΕΔΙΟΥ)

Π.Δ. 24/31-05-1985 Φ.Ε.Κ. 270Α'

ΕΛΑΧΙΣΤΟ ΕΜΒΑΔΟΝ ΑΓΡΟΤΕΜΑΧΙΟΥ: 4000τ.μ.

ΜΕΓΙΣΤΟ ΠΟΣΟΣΤΟ ΚΑΛΥΨΗΣ: 10%.

ΜΕΓΙΣΤΟΣ ΣΥΝΤ. ΔΟΜΗΣΗΣ: 0.10.

ΜΕΓΙΣΤΟΣ ΑΡΙΘΜΟΣ ΟΡΟΦΩΝ: 2

ΜΕΓΙΣΤΟ ΥΨΟΣ ΟΡΟΦΗΣ: 7,00μ + 0,50μ ΣΤΗΘΑΙΟ.

Π.Δ. 19-08-1981/16-10-1981 Φ.Ε.Κ. 583Α'

ΔΙΑΤΑΓΜΑ (ΑΡΘΡΟ 9 ΠΑΡ. 1).

ΥΠΟΜΝΗΜΑ ΣΥΜΒΟΛΩΝ

ΟΡΙΟ ΓΕΙΤΟΝΙΑΣ
ΟΡΙΟ ΔΗΜΟΤΟΥ
ΕΡΓΟΔΟΜΑ
ΚΤΙΣΜΑ
ΧΑΡΑΚΤΗΡΙΣΜΟΣ ΚΤΙΡΙΟΥ
ΠΟΥΤΣΟ - ΠΛΑΚΟΣΚΕΠΗΣΗ
ΔΡΟΜΟΣ - ΠΛΑΚΟΣΚΕΠΗΣΗ
ΤΡΟΜΟΣ - ΠΛΑΚΟΣΚΕΠΗΣΗ
ΚΟΛΟΝΑ Ο.Τ.Ε.
ΚΟΛΟΝΑ Δ.Ε.Η.
ΠΟΛΥΓΩΝΟΜΕΤΡΙΚΟ ΣΗΜΕΙΟ
ΘΕΣΗ ΑΙΓΥΡΙΕΣ

Πίνακας Συντεταγμένων ΕΓΣΑ87 των κορυφών του Α,Β,Γ,...,Δ54,Δ55,Α
Εμβαδόν αγροτεμαχίου = 4725.19 τ.μ. - Περίμετρος = 466.11 μ.

α/α	X	Y	Απόσταση
Α	610654.786	4063356.815	
Β	610663.178	4063339.469	Α - Β: 8.80
Γ	610677.285	4063342.648	Β - Γ: 10.94
Δ	610685.507	4063348.895	Γ - Δ: 13.73
Ε	610704.706	4063357.536	Δ - Ε: 21.07
Ζ	610710.848	4063359.050	Ε - Ζ: 6.41
Η	610715.490	4063360.729	Ζ - Η: 4.94
Θ	610714.968	4063364.128	Η - Θ: 3.44
Ι	610711.721	4063370.430	Θ - Ι: 10.71
Κ	610706.330	4063371.151	Ι - Κ: 6.34
Λ	610701.278	4063368.125	Κ - Λ: 5.91
Μ	610697.839	4063363.363	Λ - Μ: 4.20
Ν	610695.900	4063360.833	Μ - Ν: 3.65
Ξ	610684.418	4063358.113	Ν - Ξ: 9.70
Ο	610684.056	4063357.985	Ξ - Ο: 0.38
Π	610683.724	4063357.925	Ο - Π: 0.34
Ρ	610683.473	4063357.906	Π - Ρ: 0.26
Σ	610683.171	4063357.921	Ρ - Σ: 0.30
Τ	610682.597	4063358.061	Σ - Τ: 0.59
Υ	610682.300	4063358.197	Τ - Υ: 0.33
Φ	610681.978	4063358.469	Υ - Φ: 0.39
Χ	610681.749	4063358.812	Φ - Χ: 0.41
Ψ	610681.577	4063358.862	Χ - Ψ: 0.20
Ω	610681.405	4063359.055	Ψ - Ω: 0.31
Δ1	610677.501	4063373.125	Ω0 - Δ1: 13.80
Δ2	610671.780	4063382.002	Δ1 - Δ2: 10.58
Δ3	610671.193	4063388.130	Δ2 - Δ3: 6.48
Δ4	610667.150	4063402.968	Δ3 - Δ4: 15.69
Δ5	610663.581	4063412.376	Δ4 - Δ5: 10.06
Δ6	610660.950	4063420.060	Δ5 - Δ6: 7.96
Δ7	610660.550	4063423.733	Δ6 - Δ7: 3.70
Δ8	610659.716	4063423.738	Δ7 - Δ8: 3.13
Δ9	610656.309	4063433.134	Δ8 - Δ9: 9.98
Δ10	610654.710	4063434.745	Δ9 - Δ10: 4.72
Δ11	610653.167	4063440.142	Δ10 - Δ11: 5.74
Δ12	610651.192	4063446.145	Δ11 - Δ12: 6.32
Δ13	610649.692	4063448.911	Δ12 - Δ13: 3.15
Δ14	610648.275	4063451.889	Δ13 - Δ14: 3.30
Δ15	610648.023	4063458.783	Δ14 - Δ15: 6.90
Δ16	610647.108	4063466.429	Δ15 - Δ16: 7.70
Δ17	610647.991	4063468.471	Δ16 - Δ17: 2.23
Δ18	610649.192	4063469.921	Δ17 - Δ18: 1.88
Δ19	610650.600	4063470.739	Δ18 - Δ19: 1.62
Δ20	610652.078	4063471.306	Δ19 - Δ20: 1.47
Δ21	610654.264	4063472.436	Δ20 - Δ21: 2.44
Δ22	610661.202	4063474.177	Δ21 - Δ22: 5.33
Δ23	610665.180	4063475.291	Δ22 - Δ23: 4.64
Δ24	610665.825	4063475.420	Δ23 - Δ24: 0.56
Δ25	610667.029	4063476.322	Δ24 - Δ25: 1.54
Δ26	610669.543	4063475.339	Δ25 - Δ26: 2.13
Δ27	610675.600	4063476.979	Δ26 - Δ27: 5.60
Δ28	610677.621	4063479.123	Δ27 - Δ28: 4.04
Δ29	610677.734	4063479.471	Δ28 - Δ29: 0.37
Δ30	610678.959	4063479.473	Δ29 - Δ30: 1.23
Δ31	610678.959	4063479.473	Δ30 - Δ31: 0.00
Δ32	610678.583	4063479.479	Δ31 - Δ32: 0.38
Δ33	610684.147	4063466.200	Δ32 - Δ33: 13.97
Δ34	610686.740	4063469.474	Δ33 - Δ34: 16.53
Δ35	610689.453	4063503.892	Δ34 - Δ35: 16.01
Δ36	610692.703	4063514.644	Δ35 - Δ36: 17.77
Δ37	610694.430	4063496.004	Δ36 - Δ37: 10.38
Δ38	610695.281	4063496.487	Δ37 - Δ38: 0.98
Δ39	610695.914	4063497.104	Δ38 - Δ39: 0.73
Δ40	610696.688	4063497.350	Δ39 - Δ40: 0.81
Δ41	610697.508	4063497.087	Δ40 - Δ41: 0.86
Δ42	610697.926	4063497.263	Δ41 - Δ42: 0.45
Δ43	610698.115	4063497.350	Δ42 - Δ43: 0.21
Δ44	610698.543	4063496.028	Δ43 - Δ44: 0.97
Δ45	610706.703	4063495.200	Δ44 - Δ45: 8.20
Δ46	610706.877	4063494.929	Δ45 - Δ46: 0.32
Δ47	610709.599	4063493.904	Δ46 - Δ47: 2.91
Δ48	610712.817	4063486.871	Δ47 - Δ48: 7.67
Δ49	610714.742	4063478.954	Δ48 - Δ49: 8.14
Δ50	610713.272	4063476.981	Δ49 - Δ50: 2.33
Δ51	610711.540	4063476.564	Δ50 - Δ51: 0.76
Δ52	610710.383	4063460.623	Δ51 - Δ52: 14.01
Δ53	610702.654	4063453.348	Δ52 - Δ53: 9.63
Δ54	610710.097	4063450.538	Δ53 - Δ54: 4.14
Δ55	610709.957	4063337.930	Δ54 - Δ55: 19.63
Α	610654.786	4063356.815	Δ55 - Α: 49.10

Πίνακας Συντεταγμένων ΕΓΣΑ87 των κορυφών του 1,2,3,...,8,9,1
Εμβαδόν γείτονα(Α) = 44.42 τ.μ. - Περίμετρος = 34.10 μ.

α/α	X	Y	Απόσταση
1	610675.166	4063658.657	
2	610674.850	4063661.522	1 - 2: 3.10
3	610673.448	4063665.394	2 - 3: 4.10
4	610675.184	4063665.870	3 - 4: 4.94
5	610679.515	4063665.991	4 - 5: 4.50
6	610682.405	4063666.153	5 - 6: 3.30
7	610683.376	4063657.355	6 - 7: 8.80
8	610678.962	4063656.972	7 - 8: 4.51
9	610678.860	4063658.560	8 - 9: 1.59
1	610675.166	4063658.657	9 - 1: 3.51

Πίνακας Συντεταγμένων ΕΓΣΑ87 των κορυφών του 3,4,5,...9,10,3
Εμβαδόν γείτονα(Β) = 51.44 τ.μ. - Περίμετρος = 32.72 μ.

α/α	X	Y	Απόσταση
3	610673.548	4063661.384	
4	610675.164	4063665.810	3 - 4: 4.54
5	610679.335	4063665.991	4 - 5: 4.17
6	610682.405	4063666.153	5 - 6: 3.07
7	610683.376	4063657.355	6 - 7: 8.80
8	610678.962	4063656.972	7 - 8: 4.51
9	610678.860	4063658.560	8 - 9: 1.59
10	610675.531	4063661.388	9 - 10: 3.50
3	610673.548	4063661.384	10 - 3: 3.05

Πίνακας Συντεταγμένων ΕΓΣΑ87 των κορυφών του 11,12,Δ50,Δ51,Δ52,Δ53,6,5,11
Εμβαδόν γείτονα(Γ) = 66.09 τ.μ. - Περίμετρος = 37.59 μ.

α/α	X	Y	Απόσταση
11	610678.962	4063675.479	
12	610678.776	4063675.476	11 - 12: 0.19
Δ50	610678.959	4063679.473	12 - Δ50: 4.00
Δ51	610678.583	4063679.568	Δ50 - Δ51: 0.39
Δ52	610683.543	4063680.123	Δ51 - Δ52: 4.61
Δ53	610684.147	4063666.200	Δ52 - Δ53: 13.97
6	610682.405	4063666.153	Δ53 - 6: 1.95
5	610679.335	4063665.991	6 - 5: 3.07
11	610678.962	4063675.479	5 - 11: 9.54

Πίνακας Συντεταγμένων ΕΓΣΑ87 των κορυφών του 13,Δ28,Δ30,12,11,13
Εμβαδόν γείτονα(Δ) = 5.19τ.μ. - Περίμετρος = 10.54μ.

α/α	X	Y	Απόσταση
13	610677.496	4063675.497	
Δ28	610677.734	4063679.413	13 - Δ28: 3.97
Δ30	610678.959	4063679.473	Δ28 - Δ30: 1.23
12	610678.776	4063675.476	Δ30 - 12: 4.00
11	610678.583	4063675.479	12 - 11: 0.19
13	610677.496	4063675.497	11 - 13: 1.10

Πίνακας Συντεταγμένων ΕΓΣΑ87 των κορυφών του Δ27,Δ28,Δ29,15,14,15,Δ27
Εμβαδόν γείτονα(Ε) = 15.14τ.μ. - Περίμετρος = 16.02μ.

α/α	X	Y	Απόσταση
Δ27	610675.600	4063676.979	
Δ28	610677.621	4063679.123	Δ27 - Δ28: 4.04
Δ29	610677.734	4063679.413	Δ28 - Δ29: 0.77
15	610677.496	4063675.497	Δ29 - 15: 3.83
14	610677.834	4063674.667	15 - 14: 0.83
15	610675.500	4063671.556	14 - 15: 3.39
Δ27	610675.600	4063676.979	15 - Δ27: 5.90


ΦΩΤΟΓΡΑΦΙΑ ΑΠΟ ΘΕΣΗ ΑΙΓΥΡΙΕΣ.7

ΟΡΘΟΦΩΤΟΧΑΡΤΗΣ
ΘΕΣΗ ΠΑΛΟΚΤΗΣΕΙΣ

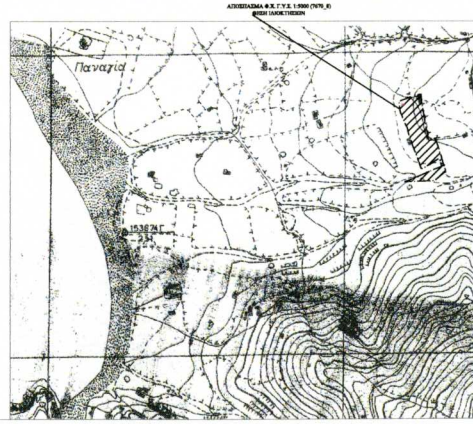

ΤΕΧΝΙΚΟ ΓΡΑΦΕΙΟ
ΕΥΑΓΓΕΛΟΣ Α. ΠΛΑΚΙΩΤΗ & ΣΥΝΕΡΓΑΤΕΣ.

ΙΟΣ τηλ. 22860-91433

ΕΡΓΟΔΟΤΗΣ :	ΕΥΑΓΓΕΛΑΤΟΣ ΠΑΝΑΓΗΣ
ΕΡΓΟ:	ΑΠΟΤΥΠΩΣΗ-ΕΜΒΑΔΟΜΕΤΡΗΣΗ ΑΓΡΟΤΕΜΑ
ΘΕΣΗ:	"ΜΥΛΟΠΟΤΑΣ" ΙΟΣ
ΜΕΛΕΤΗΤΗΣ:	ΜΑΝΩΛΗΣ ΔΗΜΗΤΡΙΟΣ
ΘΕΜΑ ΣΧΕΔΙΟΥ: ΤΟΠΟΓΡΑΦΙΚΟ ΔΙΑΓΡΑΜΜΑ	ΑΡΙΘΜΟΣ ΣΧΕΔ T.1
ΚΛΙΜΑΚΑ ΣΧΕΔΙΟΥ: 1:200	ΧΡΟΝΟΣ ΜΕΛΕΤ
	ΣΦΡΑΓΙΔΑ-ΥΠΟ