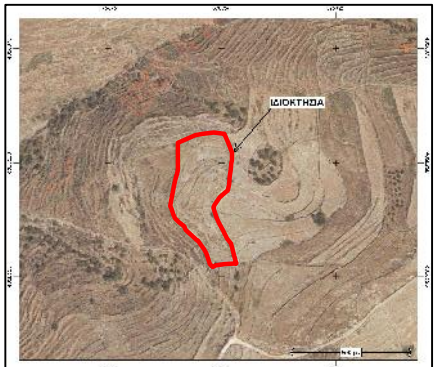

ΑΠΕΙΚΟΝΙΣΗ ΤΗΣ ΙΔΙΟΚΤΗΣΙΑΣ ΣΕ ΟΡΘΟΦΩΤΟΧΑΡΤΗ ΑΠΟ Τ-ΙΝ ΚΤΗΜΑΤΟΛΟΓΙΟ Α.Ε.

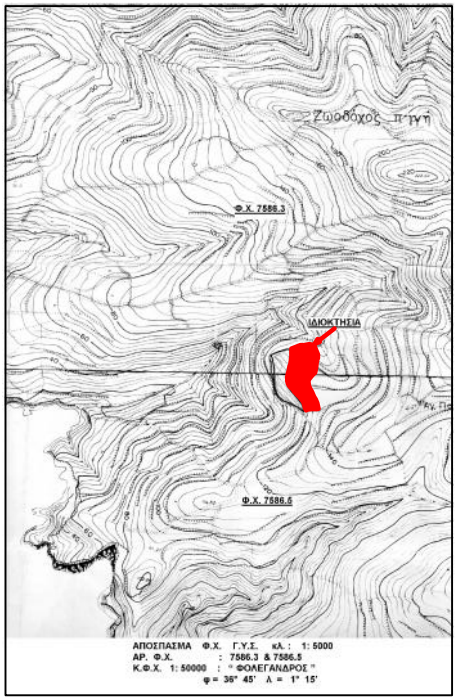

ΑΠΟΣΠΑΣΜΑ Φ.Χ. Γ.Υ.Σ. κλ.: 1: 5000
ΑΡ. Φ.Χ. : 7586.3 & 7586.5
Κ.Φ.Χ. 1: 50000 : " ΦΟΛΕΓΑΝΔΡΟΣ "
φ = 36° 45' λ = 1° 15'

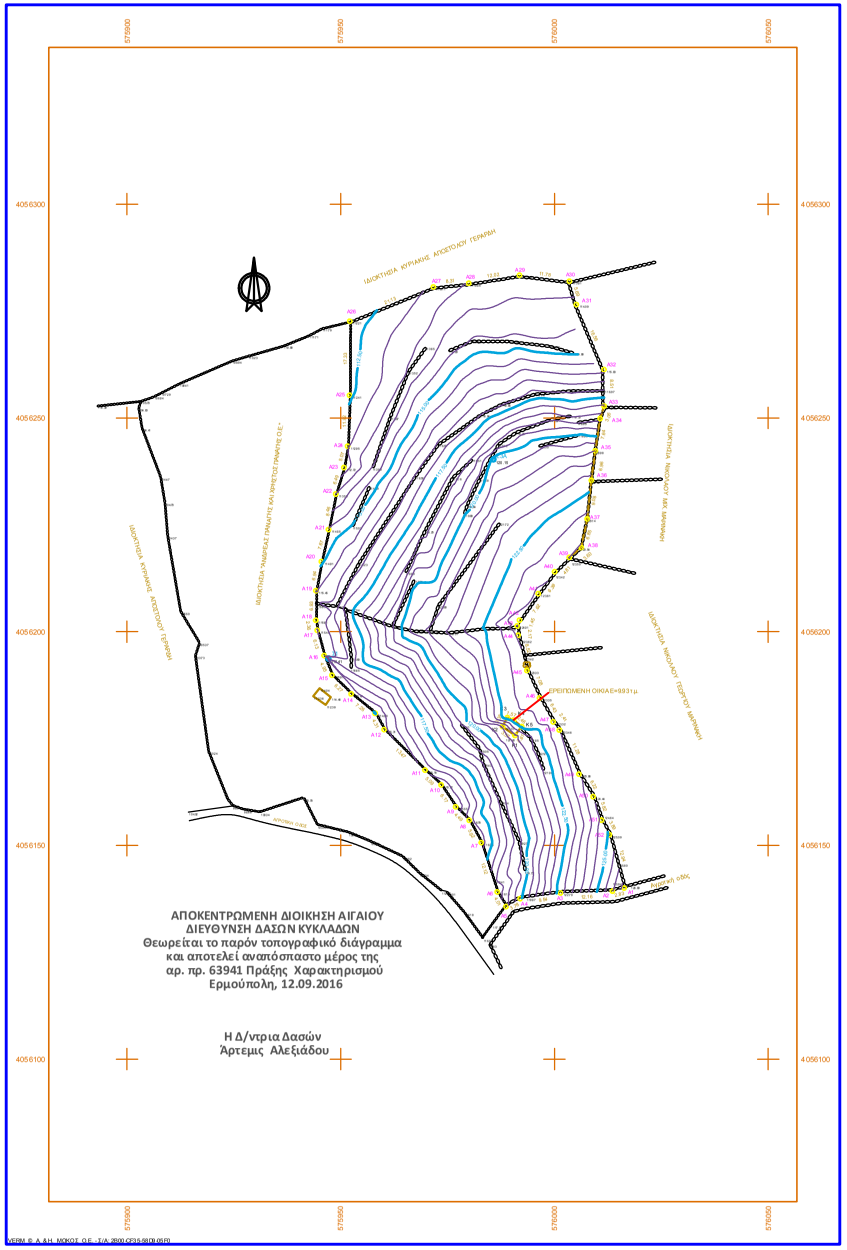

Συντεταγμένες ορίων									
Σημείο	X (m)	Y (m)	Σημείο	X (m)	Y (m)	Σημείο	X (m)	Y (m)	
A1	576039.293	4056140.029	A2	576013.665	4056139.296	A3	576001.408	4056138.882	
A4	575991.964	4056137.554	A5	575984.672	4056135.697	A6	575966.808	4056139.129	
A7	575982.869	4056150.657	A8	575980.089	4056156.866	A9	575976.874	4056159.026	
A10	575973.451	4056164.189	A11	575969.699	4056167.604	A12	575950.437	4056177.093	
A13	575958.063	4056180.878	A14	575952.421	4056185.437	A15	575947.925	4056189.825	
A16	575946.138	4056194.412	A17	575944.600	4056200.367	A18	575944.358	4056202.963	
A19	575944.202	4056209.592	A20	575945.435	4056216.409	A21	575947.146	4056221.300	
A22	575948.872	4056232.195	A23	575950.735	4056238.388	A24	575951.817	4056243.383	
A25	575952.051	4056255.290	A26	575952.169	4056272.628	A27	575951.600	4056280.600	
A28	575979.083	4056281.006	A29	575991.504	4056283.378	A30	576003.906	4056281.984	
A31	576005.109	4056278.526	A32	576011.476	4056261.286	A33	576011.607	4056252.775	
A34	576010.677	4056249.861	A35	576009.541	4056242.304	A36	576008.667	4056235.400	
A37	576007.949	4056226.370	A38	576006.261	4056219.868	A39	576003.468	4056217.383	
A40	576000.093	4056214.021	A41	575996.209	4056208.304	A42	575991.767	4056202.983	
A43	575991.361	4056201.334	A44	575991.480	4056199.170	A45	575993.541	4056190.918	
A46	575996.807	4056184.486	A47	575999.687	4056178.001	A48	576001.132	4056176.870	
A49	576005.712	4056166.668	A50	576009.021	4056161.397	A51	576010.800	4056155.916	
A52	576012.829	4056152.491	K1	575990.745	4056175.721	K2	575987.849	4056177.812	
K3	575988.962	4056179.887	K4	575990.432	4056179.328	K5	575992.340	4056177.781	

Κτίσμα 1/1, Σημ.: 5, E= 9.93 m²							
K1	K2	K3	K4	K5			
Πλευρά	Μήκος (m)	Πλευρά	Μήκος (m)	Πλευρά	Μήκος (m)	Πλευρά	Μήκος (m)
K1-K2	3.97	K2-K3	2.50	K3-K4	1.77	K4-K5	2.46
K5-K1	2.81						

Γεωτεμάχιο 2, Σημ.: 52, E= 6840.67 m²												
A1	A2	A3	A4	A5	A6	A7	A8	A9	A10	A11	A12	
A13	A14	A15	A16	A17	A18	A19	A20	A21	A22	A23	A24	
A25	A26	A27	A28	A29	A30	A31	A32	A33	A34	A35	A36	
A37	A38	A39	A40	A41	A42	A43	A44	A45	A46	A47	A48	
A49	A50	A51	A52									
Πλευρά	Μήκος (m)	Πλευρά	Μήκος (m)	Πλευρά	Μήκος (m)	Πλευρά	Μήκος (m)					
A1-A2	2.81	A2-A3	12.18	A3-A4	9.54	A4-A5	3.78					
A5-A6	4.01	A6-A7	12.19	A7-A8	5.92	A8-A9	4.49					
A9-A10	3.17	A10-A11	5.68	A11-A12	13.47	A12-A13	4.37					
A13-A14	7.36	A14-A15	6.27	A15-A16	4.95	A16-A17	6.13					
A17-A18	2.38	A18-A19	6.80	A19-A20	6.04	A20-A21	7.61					
A21-A22	8.48	A22-A23	6.49	A23-A24	5.07	A24-A25	11.92					
A25-A26	17.33	A26-A27	21.13	A27-A28	8.13	A28-A29	12.05					
A29-A30	11.78	A30-A31	5.59	A31-A32	16.58	A32-A33	8.51					
A33-A34	3.98	A34-A35	7.64	A35-A36	6.96	A36-A37	9.08					
A37-A38	6.85	A38-A39	3.60	A39-A40	4.81	A40-A41	6.39					
A41-A42	7.62	A42-A43	1.45	A43-A44	2.17	A44-A45	8.52					
A45-A46	7.09	A46-A47	6.43	A47-A48	2.41	A48-A49	11.28					
A49-A50	6.22	A50-A51	5.83	A51-A52	3.88	A52-A1	12.94					

ΔΗΛΩΣΗ ΜΗΧΑΝΙΚΟΥ

Με ατομική μου ευθύνη και γνωρίζοντας τις συνέπειες που θα προκύψουν από την ανακριβή τοποθέτηση της έκτασης στο απόσπασμα του Φ.Χ. 7586.3 και 7586.5 ΓΥΣ κλ.: 1:5000 και τις κυρώσεις που προβλέπονται από τις διατάξεις της παρ. 6 του αρθρ. 22 του Ν.1599/1986 δηλώνω ότι η θέση, οι διαστάσεις και το σχήμα του αγροτεμαχίου με όρια τα αλφαβητικά γράμματα (Α1, Α2, Α3, …, Α51, Α52, Α1) και Ε= 6840.67 τ.μ., όπως αποτυπώνονται στο παρόν απόσπασμα χάρτη και μου υπεδείχθησαν από τον ιδιοκτήτη είναι ακριβείς.

ΑΘΗΝΑ ΣΕΠΤΕΜΒΡΙΟΣ 2015
Ο ΣΥΝΤΑΚΤΗΣ

ΔΗΛΩΣΗ Ν.651/77 & Ν.1337/83

Το αγροτεμάχιο με όρια τα αλφαριθμητικά γράμματα (Α1, Α2, Α3, …, Α51, Α52, Α1), με εμβαδόν = 6840.67 τ.μ., κείται εκτός οικισμού, εντός ζώνης υετουψηλ. είναι άρτιο και οικοδομήσιμο σύμφωνα με τις Πολεοδομικές Διατάξεις και δεν προέκυψε από τεμαχισμό μείζονος εκτάσεως ιδιοκτησίας.
Επίσης δεν εμπίπτει στις Διατάξεις του Ν.1337/83 περί εισφοράς γης και χρήμα.
Τα όρια του αγροτεμαχίου υπέδειξαν οι ιδιοκτήτες.
Το αγροτεμάχιο κείται σε απόσταση 5 20μ. από την θάλασσα.

ΑΘΗΝΑ ΣΕΠΤΕΜΒΡΙΟΣ 2015
Ο ΔΗΛΩΝ

ΥΠΟΜΝΗΜΑ ΕΡΓΑΣΩΝ:

Το αγροτεμάχιο εξαρτήθηκε οριζοντιογραφικώς και υψομετρικώς με χρήση GPS. Οι συντεταγμένες Χ, Ψ αναφέρονται στο κρατικό σύστημα συντεταγμένων (ΕΓΣΑ '87). Στην εξάρτηση χρησιμοποιήθηκε το Ελληνικό Σύστημα Εντοπισμού HEPOS (σταθμός Φολεγάνδρου με συντεταγμένες:
X= 582338,895 Y= 4053664,977 H= 212,397).

Το εμβαδόν του αγροτεμαχίου υπολογίστηκε με την αναλυτική μέθοδο.

ΤΕΧΝΙΚΟ ΓΡΑΦΕΙΟ ΜΕΛΕΤΩΝ

ΑΝΔΡΕΑΣ ΠΑΝΑΓΗΣ του ΧΡΗΣΤΟΥ
ΤΟΠΟΓΡΑΦΟΣ ΜΗΧΑΝΙΚΟΣ Τ.Ε.

Αγ. Αναστασίας 7 - Περιστέρι - 12136
Τηλ. 210 5713981

ΙΔΙΟΚΤΗΤΗΣ

ΚΛΗΡ. ΕΛΕΥΘΕΡΙΟΥ ΠΑΠΑΔΟΠΟΥΛΟΥ του ΒΙΚΤΩΡΑ

ΕΡΓΟ

ΤΟΠΟΓΡΑΦΙΚΟ ΔΙΑΓΡΑΜΜΑ ΑΓΡΟΤΕΜΑΧΙΟΥ

Θέση

ΘΕΣΗ - "ΚΟΥΤΣΟΣ - ΑΓ. ΠΑΝΤΕΛΕΗΜΩΝΑΣ" - ΑΝΩ ΜΕΡΙΑ
ΔΗΜΟΣ ΦΟΛΕΓΑΝΔΡΟΥ - Ν. ΚΥΚΛΑΔΩΝ

Θέση σχεδίου

ΑΠΟΤΥΠΩΣΗ ΑΓΡΟΤΕΜΑΧΙΟΥ
ΕΜΒΑΔΟΝ ΑΓΡΟΤΕΜΑΧΙΟΥ = 6840.67 τ.μ.

αριθμός σχεδίου

ΚΛΙΜΑΚΑ
1:500

Πρόβολικό σύστημα
ΕΓΣΑ '87

Χρόνος μελέτης: ΣΕΠΤΕΜΒΡΙΟΣ 2015

Υπογραφή	Σφραγίδα