

ΦΩΤΟΓΡΑΦΙΑ ΑΠΟ ΘΕΣΗ ΛΗΨΗΣ 2



ΦΩΤΟΓΡΑΦΙΑ ΑΠΟ ΘΕΣΗ ΛΗΨΗΣ 4



-4373883
-4373903
-4373923
-4373943
-4374063
-4374083
-4374103
-4374123

ΑΓΡΟΤΙΚΗ ΟΔΟΣ πλάτους ~ 8,00 m

ΙΔΙΟΚΤΗΣΙΑ:

Α/Β = 135,00 m

Γ/Δ = 145,00 m

ΙΔΙΟΚΤΗΣΙΑ:
ΒΑΙΟΥ ΣΒΑΝΑ

ΙΔΙΟΚΤΗΣΙΑ:
ΧΡΗΣΤΟΥ
ΤΣΙΩΚΟΥ

ΠΡΟΣ ΑΜΠΕΛΟΥΡΓΟ ΚΑΛΥΒΙΩΝ

ΣΠΙΤΙ
ΥΠΟ ΚΑΤΕΔΑΦΙΣΗ

ΣΠΙΤΙ
ΥΠΟ ΚΑΤΕΔΑΦΙΣΗ

Δ/Δ = 38,00 m

ΠΕΡΙΦΕΡΕΙΑ

Δεν τακτοποιείται υπο την ανεχεια του νομου παραμενει εως την εφαρμογη της ταυτοτητας του κτηριου.

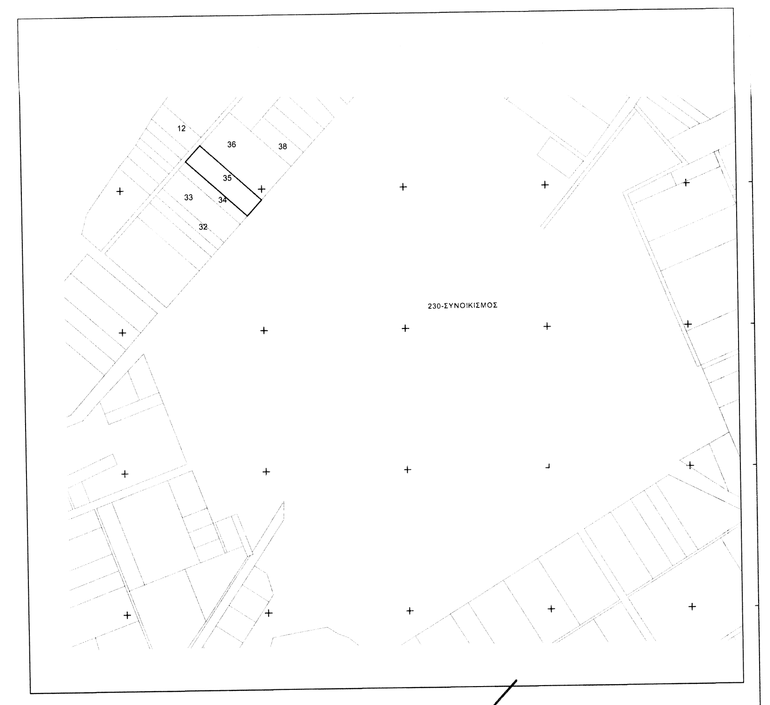

ΠΙΝΑΚΑΣ ΣΥΝ/ΝΩΝ ΚΟΡΥΦΩΝ ΟΙΚΟΠΕΔΟΥ & ΑΠΟΣΤΑΣΕΙΣ ΜΕΤΑΞΥ

Κορυφή	X	Y	Αποστάσεις	Όρια
Α	300413.06	4374242.41	145.00	145.00
Β	300306.19	4374340.42	38.00	38.00
Γ	300280.49	4374312.43	145.00	145.00
Δ	300387.35	4374214.42	38.00	38.00
Α	300413.06	4374242.41	ΥΠΟΛΟΓΙΣΜΟΣ ΕΜΒΑΔΟΥ	

Ε = 5.510,00 m²

$$E=\sum_{i=1}^{v} y_i\,(x_{i-1}-x_{i+1})$$

ΠΙΝΑΚΑΣ ΣΥΝ/ΝΩΝ ΚΟΡΥΦΩΝ ΚΤΗΡΙΟΥ 'ΣΤΑΥΛΟΣ 4178/13' & ΑΠΟΣΤΑΣΕΙΣ ΜΕΤΑΞΥ

Κορυφή	X	Y	Αποστάσεις	Όρια
α	300398.19	4374225.51	12.29	32.55
β	300388.87	4374233.52	3.94	
γ	300386.31	4374230.54	12.09	
δ	300395.28	4374222.44	4.23	
α	300398.19	4374225.51	ΥΠΟΛΟΓΙΣΜΟΣ ΕΜΒΑΔΟΥ	

Ε = 49,77 m²

$$E=\sum_{i=1}^{v} y_i\,(x_{i-1}-x_{i+1})$$

ΠΙΝΑΚΑΣ ΣΥΝ/ΝΩΝ ΚΟΡΥΦΩΝ ΚΤΗΡΙΟΥ 'ΣΤΑΥΛΟΣ 4178/13' & ΑΠΟΣΤΑΣΕΙΣ ΜΕΤΑΞΥ

Κορυφή	X	Y	Αποστάσεις	Όρια
Α	300386.31	4374230.54	4.29	32.63
Β	300383.49	4374227.30	12.03	
Γ	300392.47	4374219.29	4.22	
Δ	300395.28	4374222.44	12.09	
Α	300386.31	4374230.54	ΥΠΟΛΟΓΙΣΜΟΣ ΕΜΒΑΔΟΥ	

Ε = 51,32 m²

$$E=\sum_{i=1}^{v} y_i\,(x_{i-1}-x_{i+1})$$

ΠΙΝΑΚΑΣ ΣΥΝ/ΝΩΝ ΚΟΡΥΦΩΝ ΚΤΗΡΙΟΥ 'ΣΚΕΠΑΣΘΗΚΗ' & ΑΠΟΣΤΑΣΕΙΣ ΜΕΤΑΞΥ

Κορυφή	X	Y	Αποστάσεις	Όρια
α	300398.19	4374225.51	6.29	33.48
β	300388.87	4374233.52	12.03	
γ	300386.31	4374230.54	5.26	
δ	300395.28	4374219.29	12.03	
α	300398.19	4374225.51	ΥΠΟΛΟΓΙΣΜΟΣ ΕΜΒΑΔΟΥ	

Ε = 402,77 m²

$$E=\sum_{i=1}^{v} y_i\,(x_{i-1}-x_{i+1})$$

ΠΙΝΑΚΑΣ ΣΥΝ/ΝΩΝ ΚΟΡΥΦΩΝ ΚΤΗΡΙΟΥ ΠΡΟΣ ΑΠΕΓΚΑΤΕΣΤΗΜΕΝΟ ΚΑΤΑΛΥΜΑ & ΑΠΟΣΤΑΣΕΙΣ ΜΕΤΑΞΥ

Κορυφή	X	Y	Αποστάσεις	Όρια
1	300388.93	4374233.54	4.06	35.06
2	300385.82	4374236.14	13.33	
3	300376.93	4374226.21	4.20	
4	300380.05	4374223.40	5.20	
5	300383.49	4374227.30	4.29	
6	300386.31	4374230.54	3.98	
1	300388.93	4374233.54	ΥΠΟΛΟΓΙΣΜΟΣ ΕΜΒΑΔΟΥ	

Ε = 55,41 m²

$$E=\sum_{i=1}^{v} y_i\,(x_{i-1}-x_{i+1})$$



01.ΕΜΒΑΔΟ ΟΙΚΟΠΕΔΟΥ

Εμβαδόν γεωτεμαχίου: Ε (Α,Β,Γ,Δ,Α) = 5.510,00 m²

Συστημα συντεταγμενων:

α) Συντεταγμενα ενια εντοιχισμενο στο κρατικο συστημα συντεταγμενων ΕΓΣΑ' 87

β) Συντεταγμενες, και σε εμβαδον υπολογισθεισαν αναλυτικα απο τις συνολικες κορυφων

γ) Η εξαρτηση, απο το ΕΓΣΑ ' 87 πραγματοποιηθηκε με συστημα GPS και κανονας χρησεων του Ελληνικου Συστηματος Εντοπισμου Γ.Υ.Σ. ..... (.....) με συντεταγμενες (x,y,H) = (.....)

Η εξάρτηση από το ΕΓΣΑ ' 87 πραγματοποιήθηκε με σύστημα GPS και κανόνας χρήση του Ελληνικού Συστήματος Εντοπισμού – HEPOS

02.ΟΡΟΙ ΔΟΜΗΣΗΣ

Περιοχή:	Πολεοδομική ενότητα "ΛΥΓΑΡΙΑΣ" Δήμου ΠΥΛΗΣ Π.Ε. (Εκτός σχεδίου πόλης)
Διατάγματα:	Π.Δ. 24/31.5.85 (ΦΕΚ 270Δ)
Αρτιότητα:	Ε = 4.000,00 m², Π = 25,00 m
Κάλυψη:	10,00 %
Δόμηση:	0,20
Υψος:	Hmax = 7,50 m + 1,20 m για στέγη
Αλλες εγκρισεις:	Αρχαιολογία Δασαρχείο
Χρησεις γης	ΓΕΩΡΓΙΚΗ ΓΗ

03.ΔΗΛΩΣΗ ΙΔΙΟΚΤΗΤΗ

το άρτιο του γεωτεμαχίου με στοιχεία "Α-Β-Γ-Δ-Α" και με εμβαδόν 5.510,00 m², που βρίσκεται στη θέση Λυγαριά της δημοτικής ενότητας ΔΗΜΟΤΙΚΗ ΕΝΟΤΗΤΑ ΓΟΜΦΩΝ του Δήμου ΠΥΛΗΣ Π.Ε. υποδείχθηκαν από εμένα, και ευθύνομαι για την ακρίβεια των δηλουμένων ορίων του οικοπέδου και για την υπαρξη και την αιτία του δικαιώματος μου να ζητήσω την έκδοση άδειας δόμησης.

Ο/Η ΔΗΛΩΝ/ΟΥΣΑ

04.ΔΗΛΩΣΗ ΜΗΧΑΝΙΚΟΥ (Ν. 651/1977)

Δηλώνω σύμφωνα με το νόμο για το οικόπεδο με στοιχεία "Α-Β-Γ-Δ-Α" και με εμβαδόν 5.510,00 m², που βρίσκεται στην θέση Λυγαριά της δημοτικής ενότητας "ΔΗΜΟΤΙΚΗ ΕΝΟΤΗΤΑ ΓΟΜΦΩΝ" στο Δήμο ΠΥΛΗΣ Π.Ε. ότι :

είναι άρτιο και οικοδομήσιμο κατά κανόνα ως προς το εμβαδόν και τις διαστάσεις σύμφωνα με τις Πολεοδομικές Διατάξεις που ισχύουν σήμερα.

βρίσκεται εκτός σχεδίου.

Τα ... του διοικητήρος του άρθρ. 1337 ΑΚ περί εκπορρόν σε νη και χρήσα

5037/ΔΣ8778/6.9.16
6.9.16

5.9.16

ΤΣΙΑΠΑΚ ΑΝΝΑ
ΑΔΕΣΜΟΓΟΣ

Εργοδότης	**ΣΒΑΝΑΣ ΒΑΙΟΣ**	
Εργο	**ΤΑΚΤΟΠΟΙΗΣΗ ΣΤΑΥΛΙΚΩΝ ΕΓΚΑΤΑΣΤΑΣΕΩΝ**	
Θεση	ΑΓΡΟΤΙΚΗ, Λυγαριά, 42031	
Μελετητής	ΚΟΥΡΕΜΕΝΟΣ ΕΛΕΥΘΕΡΙΟΣ πολ.μηχ.	
Θεμα σχεδίου	**Τοπογραφικό διάγραμμα**	**T1**
Κλίμακα	1:500	
Χρόνος μελετης	Δευτέρα, 8 Αυγούστου 2016	
Υπογραφή	**Σφραγίδα**	

ΚΟΥΡΕΜΕΝΟΣ ΙΩΑ. ΕΛΕΥΘΕΡΙΟΣ
ΔΙΠΛ. ΠΟΛΙΤΙΚΟΣ ΜΗΧΑΝΙΚΟΣ Ε.Μ.Π.
ΑΡ.ΜΗΤΡ. Τ.Ε.Ε. 107001 ΤΑΞΗ Α'
Τ.Κ. Α' 413 ΥΠΟ ΤΕΙΡΑΝΑ 7
ΑΦΜ: 015035859 ΔΟΥ ΓΟΜΦΩΝ