

# ΑΝΑΔΑΣΜΟΣ ΑΓΡΟΚΤΗΜΑΤΟΣ ΜΙΚΡΟΚΑΜΠΟΥ ΤΟΠΟΓΡΑΦΙΚΟ ΔΙΑΓΡΑΜΜΑ ΟΡΙΩΝ ΔΑΣΙΚΗΣ ΒΛΑΣΤΗΣΗΣ

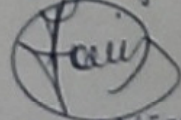
### ΥΠΟΜΝΗΜΑ

Η τελική προς χαρακτηρισμό έκταση έχει εμβαδόν 3.881.905,95τ.μ. Τμήμα αυτής εμβαδού 3.823.796,70τ.μ, υπάγεται στην παρ. 6 α του άρθρου 3 του Ν.998/79, όπου δεν έχουν εφαρμογή οι προστατευτικές διατάξεις της Δασικής Νομοθεσίας. Η υπόλοιπη έκταση εμβαδού 58.109,25τ.μ αποτελεί Δάσος, υπάγεται στην παρ. 1 του άρθρου 3 του Ν.998/79, αποτυπώνεται στον σχετικό πίνακα συντεταγμένων και οριοθετείται με κόκκινο χρώμα.




Δράμα 5/9/16

Ορεινή




Τσαρούσης Αλέξανδρος  
ΔΑΣΟΛΟΓΟΣ



### ΣΥΝΤΕΤΑΓΜΕΝΕΣ ΟΡΙΟΥ ΔΑΣ. ΒΛΑΣΤΗΣΗΣ-ΠΟΤΑΜΙΟΥ

ΣΗΜΕΙΟ	E	N
241	497720,10	4552557,44
242	497716,51	4552555,14
242α	497710,87	4552570,13
243	497756,78	4552500,17
244	497740,95	4552487,53
245	497722,05	4552461,86
246	497722,39	4552417,60
247	497718,75	4552373,73
248	497696,57	4552339,28
249	497692,89	4552327,33
250	497691,86	4552313,71
251	497696,78	4552295,80
252	497706,76	4552284,79
253	497718,08	4552281,78
254	497734,52	4552282,86
255	497753,28	4552291,31
256	497755,49	4552291,46
271	497762,32	4552288,78
280	497826,03	4552238,02
281	497918,07	4552244,51
282	497895,17	4552263,01
283	497843,53	4552286,20
284	497831,75	4552289,06
285	497788,59	4552284,71
286	497766,14	4552284,94
287	497931,38	4552234,53
297	498048,76	4552148,39
298	498030,02	4552190,88
299	498014,68	4552213,78
300	498005,87	4552221,87
301	497956,10	4552223,08
302	497940,97	4552228,28
303	498050,12	4552141,33
304	498052,48	4552132,28
305	498061,37	4552108,83
306	498063,24	4552089,54
307	498081,36	4552066,66
308	498049,17	4552014,12
311	498107,17	4551996,14
312	498147,43	4552011,26
313	498172,44	4552005,77
314	498202,24	4551992,63
315	498223,77	4551977,52
316	498240,97	4551967,60
333	498346,42	4551928,83
334	498297,70	4551932,30
335	498277,43	4551942,61
336	498250,25	4551967,10
A	498055,56	4552009,99
B	498053,89	4551998,75
Γ	498065,80	4551994,41
Δ	498077,05	4551991,44
E	498085,30	4551990,12
Z	498093,55	4551989,79
H	498104,55	4551989,70
Θ	498340,55	4551929,07
I	498374,39	4551972,70
K	498411,85	4552029,89
Λ	498412,33	4552035,76
M	498360,31	4552078,01
N	498384,62	4552121,70
Ξ	498366,81	4552131,87
O	498338,08	4552090,98
Π	498296,48	4552130,90
P	498316,77	4552159,15
Σ	498318,53	4552165,75
T	498304,06	4552175,19
Y	498291,60	4552173,94
Φ	498268,93	4552199,03
X	498294,63	4552233,06
Ψ	498366,78	4552187,45
Ω	498386,07	4552178,18
α	497826,14	4552446,06
β	497613,37	4552463,31
γ	497669,49	4552326,89
δ	497675,87	4552312,62
ε	497656,22	4552261,52

**ΘΕΩΡΗΘΗΚΕ**  
Συνοδεύει αναπόσπαστο την με αριθμό 13915/15-9-2016 πράξη χαρακτηρισμού μας.  
Δράμα 15-9-2016  
Ε.Γ.Γ.  
Ο Δασάρχης Δράμας



Εισαγγ. Κωνσταντίνος  
Δασολόγος με βαθμό

### ΥΠΟΜΝΗΜΑ

- ΕΞΩΤΕΡΙΚΗ ΟΡΙΟΓΡΑΜΜΗ ΑΝΑΔΑΣΜΟΥ
- ΕΣΩΤΕΡΙΚΗ ΟΡΙΟΓΡΑΜΜΗ ΑΝΑΔΑΣΜΟΥ
- ΟΡΙΟ ΔΑΣΙΚΗΣ ΒΛΑΣΤΗΣΗΣ
- ΠΟΤΑΜΟΣ ΑΓΓΙΤΗΣ

ΘΕΩΡΗΘΗΚΕ  
Ο ΠΡΟΕΔΡΟΣ ΤΗΣ  
ΕΠΙΤΡΟΠΗΣ ΑΝΑΔΑΣΜΟΥ  
**ΣΑΡΙΓΚΟΛΗ ΙΩΑΝΝΑ**

Ο ΣΥΝΤΑΚΤΗΣ  
**ΜΠΡΑΖΙΩΤΗΣ ΔΗΜΗΤΡΙΟΣ**  
ΔΑΣΟΛΟΓΟΣ ΜΕ Α' ΒΑΘΜΟ

ΠΟΤΑΜΙ  
ΠΟΤΑΜΙ  
ΟΡΙΟ ΔΑΣΙΚΗΣ ΒΛΑΣΤΗΣΗΣ

ΔΡΑΜΑ 31-03-2016

