

ΦΩΤΟΓΡΑΦΙΑ ΑΠΟ ΘΕΣΗ ΛΗΨΗΣ 1

ΦΩΤΟΓΡΑΦΙΑ ΑΠΟ ΘΕΣΗ ΛΗΨΗΣ 2

ΦΩΤΟΓΡΑΦΙΑ ΑΠΟ ΘΕΣΗ ΛΗΨΗΣ 3

ΦΩΤΟΓΡΑΦΙΑ ΑΠΟ ΘΕΣΗ ΛΗΨΗΣ 4

ΥΠΟΜΝΗΜΑ

- Ορκο Ιδιοκτησίας
- Οριο Αγροτικής οδού
- Συρματοπερίφραξη
- Κυρια Ισοϋψης Καμπύλη
- Δευτερεύουσα Ισοϋψης Καμπύλη
- Υψομετρικό Σημείο
- Στύλος ΟΤΕ
- Θέση λήψης Φωτογραφίας

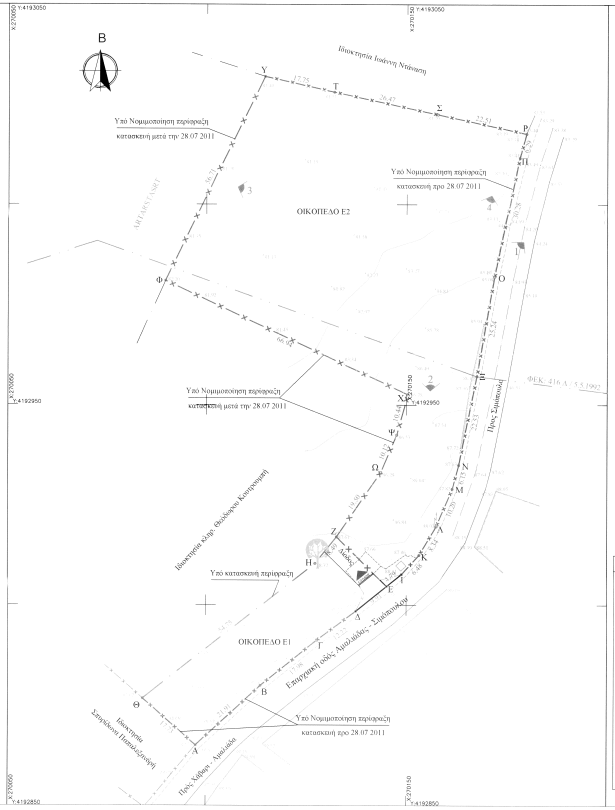


Οι στιν/νες αναφέρονται Κρατικό σύστημα αναφοράς ΕΓΣΑ'87. Σημείο Ορίζοντιογραφικής και υψομετρικής εξάρτησης το τριγωνομετρικό "Αμαλιάδα" της TREE COMPANY A.E.

**ΕΜΒΑΔΟΜΕΤΡΗΣΗ ΟΙΚΟΠΕΔΟΥ Ε1**
**Με τη βοήθεια των ορθογωνίων συντεταγμένων των κορυφών του**

| ΣΗΜΕΙΟ | Χ | Υ | ΜΗΚΟΣ |
|---|---|---|---|
| Α | 270147.45 | 4192985.05 | 21.91 |
| Β | 270133.58 | 4192979.85 | 17.96 |
| Γ | 270127.58 | 4192991.23 | 12.22 |
| Δ | 270137.39 | 4192995.52 | 9.91 |
| Ε | 270145.11 | 4192904.73 | 17.60 |
| Ζ | 270132.59 | 4192917.10 | 8.49 |
| Η | 270127.27 | 4192910.48 | 54.75 |
| Θ | 270084.14 | 4192876.76 | 17.73 |
| Α | 270097.45 | 4192965.05 | |

Ε=1/2 Σ(Χι + Χι+1)(Υι − Υι+1)

Ε = 1004.78 μ2

**ΕΜΒΑΔΟΜΕΤΡΗΣΗ ΑΓΡΟΤΕΜΑΧΙΟΥ Ε2**
**Με τη βοήθεια των ορθογωνίων συντεταγμένων των κορυφών του**

| ΣΗΜΕΙΟ | Χ | Υ | ΜΗΚΟΣ |
|---|---|---|---|
| Ε | 270145.11 | 4192904.73 | 4.79 |
| Ι | 270148.84 | 4192907.73 | 6.48 |
| Κ | 270153.20 | 4192912.52 | 8.34 |
| Λ | 270157.47 | 4192918.67 | 10.05 |
| Μ | 270161.47 | 4192929.06 | 8.15 |
| Ν | 270165.05 | 4192935.01 | 25.53 |
| Ξ | 270167.57 | 4192957.08 | 23.24 |
| Ο | 270171.89 | 4192981.95 | 30.38 |
| Π | 270178.00 | 4193011.60 | 8.29 |
| Ρ | 270179.67 | 4193017.67 | 22.51 |
| Σ | 270157.67 | 4193032.45 | 28.47 |
| Τ | 270131.80 | 4193028.05 | 17.75 |
| Υ | 270114.48 | 4193033.84 | 56.71 |
| Φ | 270068.73 | 4192980.91 | 66.94 |
| Χ | 270150.38 | 4192952.56 | 10.44 |
| Ψ | 270147.56 | 4192942.51 | 10.12 |
| Ω | 270143.63 | 4192933.18 | 19.50 |
| Ζ | 270138.59 | 4192917.10 | 17.60 |
| Ε | 270145.11 | 4192904.73 | |

Ε=1/2 Σ(Χι + Χι+1)(Υι − Υι+1)

Ε = 5567.88 μ2

**ΤΙΤΛΟΣ ΙΔΙΟΚΤΗΣΙΑΣ**

1. Αποδοχή κληρονομιάς και δωρεαν αποδοχη, αρχείο 9282/10.03.1977, Συμβολαιογράφου Αμαλιάδας Ανδρέα Σκανδάμη

**ΕΜΒΑΔΟΝ ΟΙΚΟΠΕΔΟΥ**

**Ε1 (Α,Β,Γ,Δ,Ε,Ζ,Η,Θ,Α) = 1004.78 τ.μ.**
**Ε2 (Ε,Ι,Κ,Λ,Μ,Ν,Ξ,Ο,Π,Ρ,Σ,Τ,Υ,Φ,Χ,Ψ,Ω,Ζ,Ε) = 5567.88 τ.μ.**

Παρατηρήσεις:
1. Το διάγραμμα είναι εντεταγμένο στο Κρατικό σύστημα συντεταγμένων ΕΓΣΑ'87.
2. Οι αποστάσεις και το εμβαδόν των ιδιοκτησιών από τις ορθ. Συν/νες των κορυφών.
3. Η ορζοντιογραφική και υψομετρική εξάρτηση των κορυφών του πραγματοποιήθηκε με σύστημα γεωδαιτικού GPS με την χρήση του ελεύθερου λογισμικού URANUS της Tree Company A.E. από το τριγωνομετρικό σημείο "Αμαλιάς (ΑΜΑΛ)" της ως άνω εταιρείας με συντεταγμένες: Χ = 266695.476, Υ = 4186381.661, Η = 75.634
4. Η ακρίβειαστων των κορυφών είναι 0.50μ.
5. Για την αποτύπωση χρησιμοποιήθηκαν ένα διπλάσιογο γεωδαιτικό ορθοφωτικό σύστημα ανακοφής (GPS) της εταιρείας Topcon με σειριακούς αριθμούς: 443-0265, 443-0276, HSP-FC70HBTSD, και ενας γεωδαιτικός σταθμός (total Station) της εταιρείας Topcon με σειριακό αριθμό 7Y0117

**ΔΗΛΩΣΗ Ν. 651 / 77**

Ο κάτωθι υπογράφων μηχανικός δήλωνω ότι:
Οικοπέδο Ε1:
1. Το οικόπεδο Ε1 εχει εμβαδόν 1004.78τ.μ.
2. Το οικόπεδο Ε1 βρίσκεται εντός του οριοθετημένου οικισμού "Αγιος Γεώργιος" του Δήμου Ηλιδας.
3. Η οδος μπροστά από το οικόπεδο είναι επαρχιακή.
**4. Το οικόπεδο Ε1 είναι κατά κανόνα άρτια και οικοδομήσιμο σύμφωνα με τις ισχύουσες πολεοδομικές διατάξεις.**
5. Δεν έχει γίνει έλεγχος στο αρμόδιο Δασαρχείο περί ύπαρξης Δασικής Έκτασης.
6. Εντος του αγροτεμαχίου δε διέρχονται γραμμές μεταφοράς ρεύματος μέσης ή Υψηλής τασης, ή άλλα κοινοφελή δίκτυα.

Αγροτεμάχιο Ε2:
1. Το αγροτεμάχιο Ε2 εχει εμβαδόν 5567.88 τ.μ.
2. Το αγροτεμάχιο Ε2 βρίσκεται κατα το ενα τμήμα του εμβαδού 1309.00τ.μ. εντος του οριοθετημένου οικισμού "Αγιος Γεώργιος" του Δήμου Ηλιδας και κατά το υπολοιπο εμβαδόν 4168.88τ.μ. εκτός σχεδίου πόλης και οικισμού και εκτός Γ.Π.Σ., στην αγροτική περιοχή της τ.κ. Χαβαρίου του Δήμου Ηλιδας.
3. Το αγροτεμάχιο Ε2 βρίσκεται εκτός ΖΟΕ, (ΦΕΚ 1161 Δ/1993).
4. Το αγροτεμάχιο Ε2 δεν ορέλει πασρομ σε γη και χημα σύμφωνα με τον Ν 1337/1983.
**5. Το αγροτεμάχιο Ε2 είναι κατά κανόνα άρτιο και οικοδομήσιμο σύμφωνα με τις ισχύουσες πολεοδομικές διατάξεις.**
6. Δεν έχει γίνει έλεγχος στο αρμόδιο Δασαρχείο περί ύπαρξης Δασικής Έκτασης
7. Εντος του αγροτεμαχίου δε διέρχονται γραμμές μεταφοράς ρεύματος μέσης ή Υψηλής τασης, ή άλλα κοινοφελή δίκτυα.

**Ο ΔΗΛΩΝ**

Μ Ε Τ Ω Ν Α Σ
Ν. ΝΤΑΒΛΟΓΙΑΝΝΗΣ - Π. ΚΟΥΛΟΥΡΗΣ
Ν. ΚΡΙΘΑΡΑΣ Ε.Ε. - ΣΥΜΒΟΥΛΟΙ ΜΗΧΑΝΙΚΟΙ
Λ. ΠΑΛΑΙΟΛΟΓΟΥ 200 - ΑΜΑΛΙΑΔΑ
Α.Μ. Τ.Ε.Ε. 19037 - ΤΗΛ. 26220 23853

ΚΡΙΘΑΡΑΣ ΝΙΚΟΛΑΟΣ - ΕΡΜΗΣ
ΑΓΡ. & ΤΟΠΟΓΡ. ΜΗΧΑΝΙΚΟΣ

**ΟΡΟΙ ΔΟΜΗΣΗΣ**

**- ΟΙΚΟΠΕΔΟ Ε1 -**
*** Εντός Οικισμού -**
**ΦΕΚ: 191 Δ / 1985**
**Οικισμός "Αγίας Γεώργιος - Ναβαρίνο" - Β 3.2**
**(ΦΕΚ: 416 Δ / 5.5.1992)**

**ΕΠΙΤΡΕΠΟΜΕΝΟΙ ΟΡΟΙ ΔΟΜΗΣΗΣ**

**Αρτιότητα :** 1000.00τμ
**Κάλυψη :** 60% τ.μ.
**Συντ. Δόμησης :** 0.80(0.00τ)
**Πλάγιες αποστάσεις** Δ = 2.50 μ.
**Η: 7.50μ.**
**Ορεοφ: 2**

**- ΟΙΚΟΠΕΔΟ Ε2 -**
*** Εκτός σχεδίου:**
**(ΦΕΚ 270Δ' της 24.05.1985**
*** Εκτός Ζ.Ο.Ε. :**
**ΦΕΚ 1161Δ'/ 20.09.1993,**
*** Ν.Ο.Κ.:**
**ΦΕΚ 79Α'/ 09.04.2012 - Ν. 4067/12)**

**ΕΠΙΤΡΕΠΟΜΕΝΟΙ ΟΡΟΙ ΔΟΜΗΣΗΣ**

**Αρτιότητα :** 4000.00τμ

**Κάλυψη :** 10% τ.μ.
**Συντ. Δόμησης :** 0.20
**Πλάγιες αποστάσεις** Δ = 15.00 μ
**Η: 7.50μ. + 1.20μ. (στέγη)**
**Ορεοφ: 2**

ΟΔΟΙΠΟΡΙΚΟ ΣΚΑΡΙΦΗΜΑ - ΟΡΘΟΦΩΤΟΧΑΡΤΗΣ ΚΤΗΜΑΤΟΛΟΓΙΟΥ

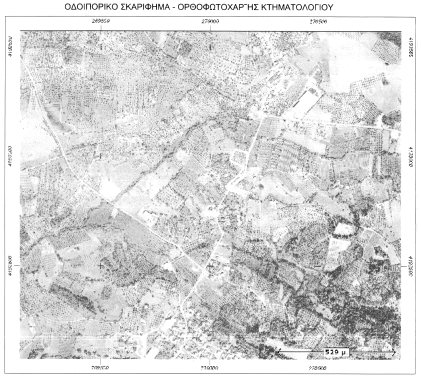


ΑΠΟΣΠΑΣΜΑ ΧΑΡΤΩΝ ΟΡΙΟΘΕΤΗΣΗΣΟΙΚΙΣΜΟΥ - ΚΛΙΜΑΚΑ 1/5000

**ΔΗΛΩΣΗ ΙΔΙΟΚΤΗΤΗ (Ν. 4030/2011)**

Ο κάτωθι υπογράφων Αργύριος Κουτρουμπής του Επιμενιώδη, συνδοκτήτης του οικοπέδου Ε1 και του αγροτεμαχίου Ε2, όπως αυτά παρουσιάζονται στο παρόν τοπογραφικό διάγραμμα. δήλωνω ότι:
1. βρίσκονται στη θέση "Αγιος Γεώργιος" της τ.κ. Χαβαρίου του Δήμου Ηλιδας
2. τα ορια τους υποδείχθηκαν απο εμενα και υδοποιήθηκαν παρουσια μου.

**Ο ΔΗΛΩΝ**

ΕΡΓΟΔΟΤΕΣ
ΑΡΓΥΡΙΟΣ ΚΟΥΤΡΟΥΜΠΗΣ

ΕΡΓΟ
ΤΟΠΟΓΡΑΦΙΚΟ ΔΙΑΓΡΑΜΜΑ

ΘΕΣΗ
"ΑΓΙΟΣ ΓΕΩΡΓΙΟΣ" Εντός οικισμού (Ε1), Αγροτική περιοχή τ.κ. "Αγίου Γεωργίου" (Ε2), Δημοτικής ενότητας Αμαλιάδας, Δήμου Ήλιδας

ΑΝΑΔΟΧΟΣ
ΜΕΤΩΝΑΣ Ε.Ε. - ΣΥΜΒΟΥΛΟΙ ΜΗΧΑΝΙΚΟΙ
Ν. ΝΤΑΒΛΟΓΙΑΝΝΗΣ - Π. ΚΟΥΛΟΥΡΗΣ - Ν. ΚΡΙΘΑΡΑΣ Ε.Ε..

ΘΕΜΑ
ΤΟΠΟΓΡΑΦΙΚΟ ΔΙΑΓΡΑΜΜΑ

ΑΡ. ΣΧΕΔΙΟΥ
Τ1

ΚΛΙΜΑΚΑ 1 : 500

ΧΡΟΝΟΣ ΜΕΛΕΤΗΣ ΣΕΠΤΕΜΒΡΙΟΣ 2016

ΥΠΟΓΡΑΦΗ

**Θ Ε Ω Ρ Η Σ Η**

Θεωρείται το παρόν τοπογραφικό διάγραμμα το οποίο και αποτελεί αναπόσπαστο τμήμα της υπ' αριθ. 1266/2016 πράξης Χου συνταγήκαμε μας ως έχει ή με τις αυτορρόσκες παραπήρησες.

Αμαλιάδα..... 26 - 10 - 2016

Ο
Προϊστάμενος Δασαρχείου Αμαλιάδας εφ.

Θωμόπουλος Διονύσιος
Δασολόγος με βαθμό Α'

ΣΦΡΑΓΙΔΑ

Μ Ε Τ Ω Ν Α Σ
Ν. ΝΤΑΒΛΟΓΙΑΝΝΗΣ - Π. ΚΟΥΛΟΥΡΗΣ
Ν. ΚΡΙΘΑΡΑΣ Ε.Ε. - ΣΥΜΒΟΥΛΟΙ ΜΗΧΑΝΙΚΟΙ
Λ. ΠΑΛΑΙΟΛΟΓΟΥ 200 - ΑΜΑΛΙΑΔΑ
Α.Μ. Τ.Ε.Ε. 19037 - ΤΗΛ. 26220 23853

ΚΡΙΘΑΡΑΣ ΝΙΚΟΛΑΟΣ - ΕΡΜΗΣ
ΑΓΡ. & ΤΟΠΟΓΡ. ΜΗΧΑΝΙΚΟΣ