ΑΠΟΣΠΑΣΜΑ ΧΑΡΤΗ Γ.Υ.Σ. 1:5.000

ΔΕ ΔΙΑΤΙΘΕΤΑΙ

ΑΠΟΣΠΑΣΜΑ ΧΑΡΤΗ 1:50.000 Γ.Υ.Σ. Φ.Χ. "ΤΟΝΟΙ_082" & "ΚΟΝΤΑΡΙΩΤΙΣΣΑ_172"

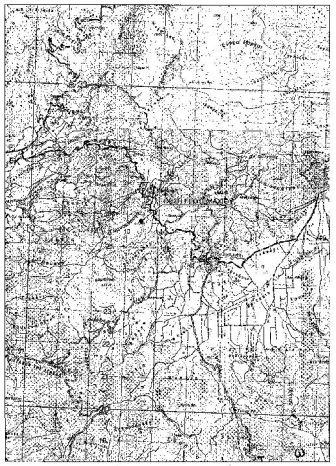

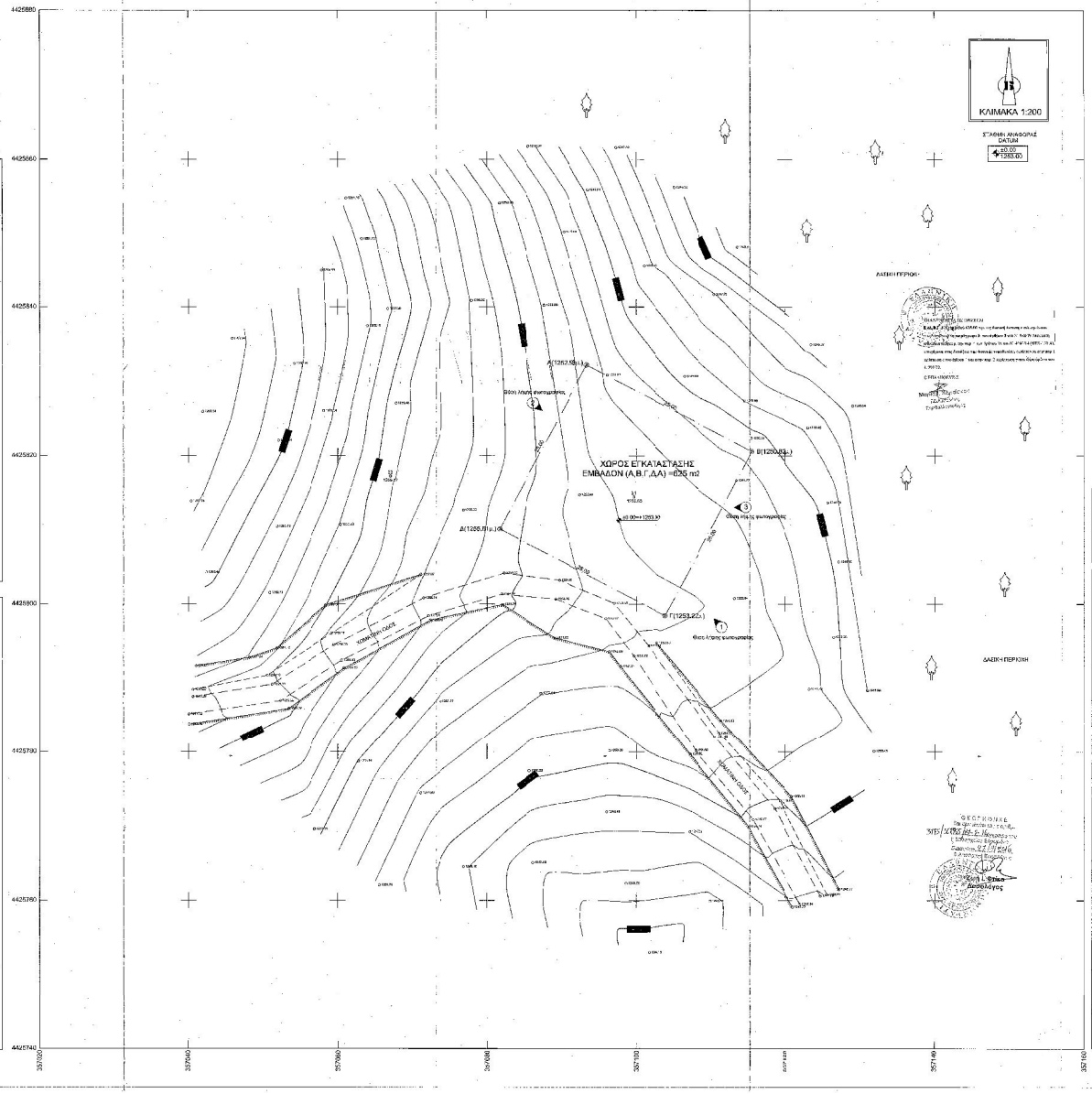



ΣΥΝΤΕΤΑΓΜΕΝΕΣ Σ.Ι ΛΙΘΩΝ

ΣΤΑΣΗ	X	Y
Σ1	357096.68	4425814.40
Σ2	357056.97	4425817.24

ΠΙΝΑΚΑΣ ΣΥΝΤΕΤΑΓΜΕΝΩΝ ΚΟΡΥΦΩΝ ΓΕΩΤΕΜΑΧΙΟΥ

Κορυφή	X	Y	Υψομετ-Μήκος
A	357041.30	4425712.97	A-B = 25.00
B	357112.47	4425723.58	B-Γ = 25.00
Γ	357101.83	4425746.44	Γ-Δ = 25.00
Δ	357031.71	4425735.82	Δ-A = 25.00
Ε.Εμβάδον	625.00 μ	Περιμετρος	100.00μ

Μέσοι Γεωδαιτικοί Συντεταγμένες Λιμανιού "Βόλος" Ε.Σ.Α. 1970
Ζώνη Ελλάδας Μεσημβρινός 27
Μονάδες Γεωμετρικές Μετρικές
Μέσος Γεωγραφικός Ο.Μ.Π.Ε 39°48' 38" με Ανω τα ΟΡΙΑΚΟ
Γεωμετρικό Πλάτος Λιμανιού (1° 30' 00"
Τιμές Μετρικών Μετρήσεων κατά Ν.Δ.

ΠΑΡΑΔΟΧΕΣ

1. Σύστημα συντεταγμένων "ΕΓΣΑ '87.
2. Ταχύτητα ανελκυστήρα: 0.00 m/sec. αν δοθούν
3. Ανοδικοί - κάθοδοι κάδων: 3 m
4. Η κατηγορία εκτοπισμάτων ανά μη ηχοβαθικό υπόγειό
5. Τα εμβαδά υπολογίζονται με την μέθοδο του Φαιακα.

ΕΜΒΑΔΟΜΕΤΡΗΣΗ

ΕΜΒΑΔΟΝ (Α,Β,Γ,Δ)= 625.00 τ.μ

ΥΠΟΜΝΗΜΑ

—	Αξονική Οριων Γεωτεμαχίου	Σχεδιάστηκε	Στιμέλο Στάσης
ΑΟ	Κορυφή Γεωτεμαχίου	Ελέγχθηκε	Τοπογραφικό Στιμέλο Γ.Υ.Σ.

ΓΕΩΓΡΑΦΙΚΕΣ ΣΥΝΤΕΤΑΓΜΕΝΕΣ ΘΕΣΗΣ

Τα φ.μ. αναφέρονται στο ολοκληρώθέν κανάβας GPS 93 του οικοτόμικο ΕΓΣΑ '87
φ : 39° 58' 14"
λ : 22° 18' 36"

Τα φ.μ. αναφέρονται στο ελλειψοειδές αναφοράς INTERNATIONAL 1909 του συστήματος ED50 ΕΛΛΑΣ
φ : 39° 58' 27"
λ : 22° 18' 42"

Τα φ.μ. αναφέρονται σε ένα ελλειψοειδές αναφοράς Γαικόσμου 84 του συστήματος WGS 84
φ : 39° 58' 23"
λ : 22° 18' 37"

ΟΔΟΙΠΟΡΙΚΟ ΣΚΑΡΙΦΗΜΑ

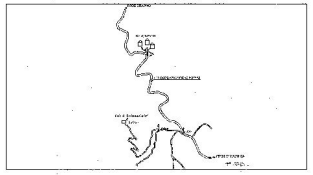

ΥΠΟΜΝΗΜΑ ΣΥΜΒΟΛΙΣΜΟΥ

- Κύριο Ινοπλέγμα (Βοηθάποιοι ξύλ.)
- Ασυνεχιζόμενοι/ανοιχτοί (Ινοπλέγματα ξύλ.)
- Φρ.Ιδ.Τμήματος
- Πλάκ.Τμήματος
- Χαμηλή οδός
- Πάσσαλοι επί άξονας
- Θέση Λήψης φωτογραφίας

Δήλωση Μηχανικού : Ν. 96 /17

Δηλώνω ανδρικός ο κάτω υπ. τη γνωστόμου με σκοπό "Α-Β-Γ-Δ=Α" και με εμβαδόν 625.00 τ.μ. που βρίσκεται κοντά σχεδόν ανάμεσα Τ.Κ. Κρυοβρύσης, Δ.Ε. Καρυάς, Δήμου Ελασσόνας, Π.Ε. Λάρισας ότι:
η) δεν είναι δάσος και αποτέλεσε μη σύμφωνο με τις κείμενες δασικές ή κοινόχρηστες περιοχές.
β) βρίσκεται κοντά σχεδόν ανάμεσα Τ.Κ. Κρυοβρύσης, Δ.Ε. Καρυάς, Δήμου Ελασσόνας, Π.Ε. Λάρισας,
γ) δεν ευρίσκεται στις δασικές χάρτες αριθμού 133/1969 και δεν αφείλω εμφαρμό ή κ.τ. κατ.χρήσεις.
δ) ανάμεσα δεν δεν βεβαιώνεται ανάβαρος χρήσεις μεταφορές υγρών ή ρεύματος ΔΕΗ ή κοινόχρ. φυσικοί σκόπιμοι,
ε) κατά ακόμα ή ρ.ε.κ.τ.ιστικό (μη ρύθμιση) των ΣΔΑ, ΦΕΚ 6/70 Δεν δέσμευσε χώρο.

ΕΜΒΑΔΟΝ ΓΕΩΤΕΜΑΧΙΟΥ: ΕΑ-Β-Γ-Δ-Α = 625.00 τ.μ.

Περιγράφεται:
1. Το Εκτίμημα ένα ανάβαρο στο κρατικό-δημ.ή συστήμα συντεταγμένων ΕΓΣΑ '87
2. Υψομετρική ακρίβεια 0.00 από Μέσο Επίπεδο θάλασσας
3. Η κατηγορία εκτοπίσματος ανάβαρο ή ανωμάλου ύψους με ανωμάλου κυλίνδρου
4. Οι Εκτιμήσεις και τα εμβάδον υπολογιζόταν σύμφωνα με μέθοδο ΣΦΑΙΑ της ανωτέρω ή κ.τ. η μέθοδο του Φαιακα
5. Η εμβάδαγη ανάβαρο ΕΓΣΑ '87 χρησιμοποιήθηκε με σύστημα GPS και ακριβείας χρήστη του Ελληνικού Συστήματος Επιτόπου - ΗΕΛΙΟΣ

ΟΡΟΙ ΔΟΜΗΣΗΣ ΚΕΡΑΙΑΣ

ΝΟΜΟΣ: Ν.2000/92 Ν.3435/05
Ν.2116/94 Ν.4067/12
Ν.2367/95 Ν.4070/12
Ν.2382/95

ΚΤΙΟΛΟΓΙΑ: ΕΛΚ: 12/93
ΕΠΚ: 24/98
ΕΒΚ: (92/93) /60

ΓΙΑ ΣΤΑΘΜΟΥΣ ΕΙΔΙΚΗΣ ΧΡΗΣΗΣ

1. ΕΠΙΤΡΕΠΕΤΑΙ Η ΚΑΤΑΣΚΕΥΗ Τ.Ε.Κ.Τ. ΚΑΙ ΣΤ. ΜΕ ΑΡΤΙΑ ΟΙΚΟΠΕΔΑ ΜΕ ΕΜΒΑΔΟΝ 500 τ.μ.
2. ΜΕΓΙΣΤΟ ΕΜΒΑΔΟΝ ΟΙΚΟΠΕΔΟΥ 35.00 τ.μ.
3. ΜΕΓΙΣΤΟ ΥΨΟΣ ΟΙΚΟΠΕΔΟΥ 3.00 μ.
(ΠΡΟΣΑΥΞΗΣΗ = 15% Γι.Κ.ΚΕΦ. ΦΙΛΟΞΕΝΙΑΣ ΟΛΜΕΝΟ ΚΑΙ ΣΥΝΟΛΙΚΗ- ΠΡΟΣΑΥΞΗΣΗ = 35%)
4. ΠΛΑΓΙΕΣ ΑΠΟΣΤΑΣΕΙΣ ΠΑΡΑΘΥΡΑ ΚΑΙ ΟΙΚΟΠΕΔΟΥ 5.00 μ. ΑΠΟ ΤΑ ΟΡΙΑ ΤΟΥ ΟΙΚΟΠΕΔΟΥ.

ΕΜΒΑΔΟΝ ΟΡΟΙ ΔΟΜΗΣΗΣ
ΒΕΤΟΣ ΟΡΩΝ ΔΟΜΗΣΗΣ Ο.Δ.ΚΕΔΟΚΟΥ Φ.Ε.Κ. 24-05- 1985 - ΦΕΚ 270Α/ 31-05-1985 & Ν.3212 - ΦΕΚ 308Α/9-12-2003

Αρκετός κατά κανόνες
Ε = 400.00 τμ. - Πρόσωπο: 25.00μ. (για πρόσκτηση σε κοινόχρηστο δρόμο)

Αρκετοί κατά πυρόσβεση
Ε = 300.00 τμ. - Πρόσωπο: 20.00μ - Βάθος: 40.00μ. (ημερ. 17-3-1993)
Ε = 1200.00 τμ. - Πρόσωπο: 25.00μ - Βάθος: 28.00μ. (ημερ. 13-09-1961)
Ε = 750.00 τμ. - Πρόσωπο: 15.00μ - Βάθος: 15.00μ. (ημερ. 13-7-1962)

ΔΗΛΩΣΗ: ΑΝΟΙΚΤΗΤΙΗ (Ν.4030/2011)
Ο κάτωθι υπογεγραμμένος ..... δηλώνω ότι:
Η ιδιοκτησία μου η οποία βρίσκεται στο Δ. Β Γ Δ Α, και με εμβαδόν 625.00 τ.μ. μου δίδεται σε ένα τμήμα αναμεσά Τ.Κ. Κρυοβρύσης, Δ.Ε. Καρυάς, Δ/μου Ελασσόνας, Π.Ε. Λάρισας υπόκειται στον ο.τ. Φαιακα, σε ποσοστό ενός του συνόλου του ακινήτου μου, κατ' αναλογία και ότι μου ζητηθεί από την Δ/νση του Δασαρχείου μου να βγήτεκα την ανάλογη οδόσης δόμησης.

Ο ΔΗΛΩΝ

ΕΡΓΟΔΟΤΗΣ
RURAL CONNECT
Ευρυζωνικά Δίκτυα Α.Ε.Ε.Ε.Σ.

ΕΡΓΟ
ΕΓΚΑΤΑΣΤΑΣΗ ΑΣΥΡΜΑΤΟΥ ΚΟΜΒΟΥ
242 3404 ΚΡΥΟΒΡΥΣΗ ΛΑΡΙΣΑΣ

ΘΕΣΗ
ΠΛΗΣΙΟΝ ΟΙΚΙΣΜΟΥ ΚΡΥΟΒΡΥΣΗ,
Τ.Κ. ΚΡΥΟΒΡΥΣΙΣ, Δ.Ε. ΚΑΡΥΑΣ,
ΔΗΜΟΣ ΕΛΑΣΣΟΝΑΣ, Π.Ε. ΛΑΡΙΣΑΣ

ΑΝΑΔΟΧΟΣ
ΜΕΛΕΤΗΤΗΣ
intrakat

ΘΕΜΑ ΣΧΕΔΙΟΥ: ΤΟΠΟΓΡΑΦΙΚΟ ΔΙΑΓΡΑΜΜΑ
ΑΡΙΘΜΟΣ ΣΧΕΔΙΟΥ: D001
ΚΩΔΙΚΟΣ ΕΡΓΟΥ: 242 3404

ΚΛΙΜΑΚΑ: 1:200

ΧΡΟΝΟΣ ΜΕΛΕΤΗΣ: ΜΑΪΟΣ 2016

ΥΠΟΓΡΑΦΗ: ΣΦΡΑΓΙΔΑ

Α/Α	ΑΡΧΗ ΣΧΕΔΙΑΣΗ	ΙΣΟΧΙΑ	ΠΥΠΗΜΑΤ		
Α/Α	ΑΝΑΘΕΩΡΗΣΕΙΣ	ΗΜΕΡΑ	ΣΧΕΓΑΦΗ	ΕΠΟΡΙΣΗ	