

Φ	655879.000	3889591.000	5,05
N	655855.000	3889605.000	21,95
Ξ	655853.000	3889588.000	17,10
O	655856.000	3889578.000	10,45
Π	655862.000	3889562.000	17,10
P	655863.000	3889551.000	11,05
A	655865.000	3889257.000	24,20
E = 1/2 (x1+x1+1)(ψ1-ψ1+1)			
E = 1524,69 τμ			

Υ	655874.000	3889598.000	6,70
Θ	659754.000	3896041.000	5,85
E = 1/2 (x1+x1+1)(ψ1-ψ1+1)			
E = 264,56 τμ			

### ΒΕΒΑΙΩΣΗ ΜΗΧΑΝΙΚΟΥ

Βεβαιούται ότι τα παραπλευρώς εικονιζόμενα γηπεδα που βρίσκονται εκτός των ορίων του Οικισμού Κριτσας, στην θέση "Πλατεία Κερατία", Δ.Κ Κριτσας, Δ. Αγίου Νικολάου, με στοιχεία (Α,Β,Γ,Δ,Ε,Ζ,Η,Φ,Ν,Ξ,Ο,Π,Ρ,Α) εμβαδου = 1524,69 τμ και με στοιχεία (Θ,Ι,Κ,Λ,Μ,Σ,Τ,Υ,Θ) εμβαδου E = 264,56τμ δεν είναι αρπια και οικοδομισιμα συμφωνα με τις ισχυουσες πολεοδομικες διαταξεις.




- απο το παρον γηπεδο δεν διερχεται ρευμα υψηλης τασεως ΔΕΗ ουτε ρευμα υδατος
- το παρον γηπεδο δεν υπαγεται στις διαταξεις του Ν 1337/83 και δεν εχει υποχρεωση εισφορας σε γη και χρημα
- δεν προερχεται απο κατατμηση μεγαλυτερου Ν 652/77
- η αποσταση απο την θαλασσα ειναι μεγαλυτερη των 800μ

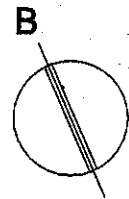
ΚΑΛΛΙΡΡΟΗ Ανε. ΛΟΥΚΑΚΗ  
ΑΡΧΙΤΕΚΤΟΝ ΜΗΧΑΝΙΚΟΣ Ε.Μ.Π.  
ΜΕΛΟΙ Τ.Ε.Ε. ΑΡΧ. ΟΜ. ΜΗΤΡ. 133435  
Στ. Φ. ΒΕΡΓΙΝΑΚΗ ΑΝΕ. ΜΕΤΑΞΑΚΗ 10  
Λ.Ε. ΜΗΤΣΙΩΝΕΣ - Τ.Κ. 72100 - ΤΗΛ. 26410 26678  
ΑΡΧ. ΟΜ. Τ.Ε.Ε. 0462 ΔΟΥ ΑΓ. ΝΙΚΟΛΑΟΥ

### ΔΗΛΩΣΗ ΟΡΙΩΝ

ο παρακατω υπογραφομενος ιδιοκτητης του αγροτεμαχιου του παροντος τοπογραφικου διαγραμματος δηλωνει οτι τα ορια που εχουν υλοποιηθει σ' αυτο ειναι ορθα και υποδειχτηκαν απο εμενα, που ημουν παρων κατα την μετρηση του.

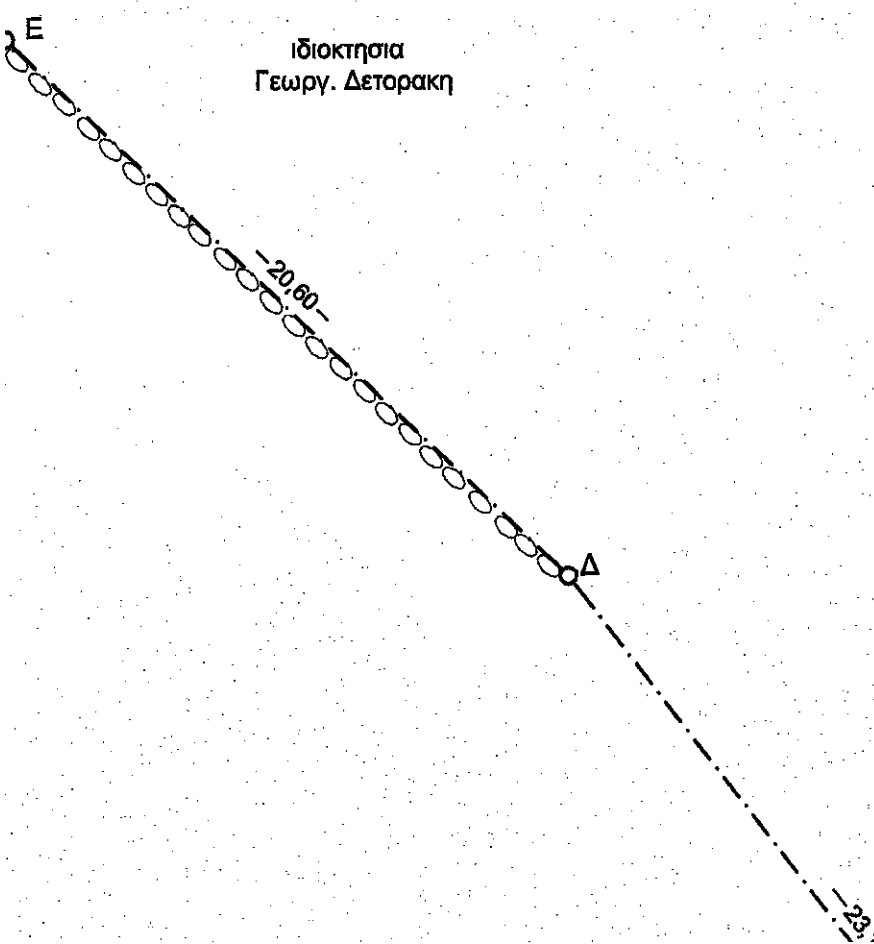
ο  
Δηλων Ιδιοκτητης

ΕΡΓΟΔΟΤΗΣ	ΚΑΜΠΑΝΟΣ ΓΕΩΡΓΙΟΣ	
ΕΡΓΟ	ΑΠΟΤΥΠΩΣΗ ΙΔΙΟΚΤΗΣΙΑΣ	
ΘΕΣΗ	"Πλατεία Κερατία", Δ.Κ Κριτσας, Δ.Αγ.Νικολάου	
ΜΕΛΕΤΗΤΕΣ	Λουκακη Καλλιρροη Ανήκει στο αριθμ. 2767/21-09-2016 έγγραφο Δίνας Δασών Λασιθίου Άγιος Νικόλαος 21-09-2016 ΘΕΩΡΗΘΗΚΕ	
ΘΕΜΑ	 Δ/ΝΤΗΣ Δ.Τ.Ε.Ο. ΛΑΣΙΘΙΟΥ ΙΑΝΝΩΛΗΣ ΣΥΛΛΙΓΑΡΔΟΣ ΔΑΣΟΛΟΓΟΣ	ΑΡ. ΣΧΕΔΙΟΥ
	ΤΟΠΟΓΡΑΦΙΚΟ ΔΙΑΓΡΑΜΜΑ	A - 1
ΚΛΙΜΑΚΑ	1/200	
ΧΡΟΝΟΣ ΜΕΛΕΤΗΣ	ΦΕΒΡΟΥΑΡΙΟΣ 2015	
ΥΠΟΓΡΑΦΗ	 	



ΕΜΒΑΔΟΜΕΤΡΗΣΗ ΓΗΠΕΔΟΥ με στοιχεία (Α,Β,Γ,Δ,Ε,Ζ,Η,Φ,Ν,Ξ,Ο,Π,Ρ,Α)			
Με τη βοήθεια των ορθογωνικών συντεταγμένων των κορυφών του ΕΓΣΑ 87			
σημείο	x	ψ	d
A	655865.000	3889257.000	
B	655875.000	3889528.000	9,05
Γ	655886.000	3889529.000	11,05
Δ	655884.000	3889552.000	23,10
Ε	655879.000	3889572.000	20,60
Ζ	655878.000	3889580.000	8,05
Η	655879.000	3889591.000	11,05
Φ	655874.000	3889594.000	5,85
Ν	655855.000	3889605.000	21,95
Ξ	655853.000	3889588.000	17,10
Ο	655856.000	3889578.000	10,45
Π	655862.000	3889562.000	17,10
Ρ	655863.000	3889551.000	11,05
Α	655865.000	3889257.000	24,20
$E = 1/2 (x_1+x_1+1)(\psi_1-\psi_1+1)$ $E = 1524,69 \text{ τμ}$			

ΕΜΒΑΔΟΜΕΤΡΗΣΗ ΓΗΠΕΔΟΥ με στοιχεία (Θ,Ι,Κ,Λ,Μ,Σ,Τ,Υ,Θ)			
Με τη βοήθεια των ορθογωνικών συντεταγμένων των κορυφών του ΕΓΣΑ 87			
σημείο	x	ψ	d
Θ	655879.000	3889595.000	
Ι	655878.000	3889606.000	11,05
Κ	655879.000	3889612.000	6,25
Λ	655856.000	3889616.000	23,35
Μ	655856.000	3889612.000	4,00
Σ	655861.000	3889606.000	7,80
Τ	655868.000	3889601.000	8,60
Υ	655874.000	3889598.000	6,70
Θ	659754.000	3896041.000	5,85
$E = 1/2 (x_1+x_1+1)(\psi_1-\psi_1+1)$ $E = 264,56 \text{ τμ}$			



### ΒΕΒΑΙΩΣΗ ΜΗΧΑΝΙΚΟΥ

Βεβαιούται ότι τα παραπλευρώς εικονιζόμενα γηπέδα που βρίσκονται εκτός των ορίων του Οικισμού Κρπσας, στην θέση "Πλατεία Κερατία", Δ.Κ Κρπσας, Δ. Αγίου Νικολάου, με στοιχεία (Α,Β,Γ,Δ,Ε,Ζ,Η,Φ,Ν,Ξ,Ο,Π,Ρ,Α) εμβαδού = 1524,69 τμ και με στοιχεία (Θ,Ι,Κ,Λ,Μ,Σ,Τ,Υ,Θ) εμβαδού E = 264,56τμ δεν είναι αρτία και οικοδομίσιμα σύμφωνα με τις ισχύουσες πολεοδομικές διατάξεις.

- από το παρόν γηπέδο δεν διέρχεται ρεύμα υψηλής τάσεως ΔΕΗ ούτε ρεμμα υδάτος
- το παρόν γηπέδο δεν υπαγεται στις διατάξεις του Ν 1337/83 και δεν έχει υποχρέωση εισφοράς σε γη και χρήμα
- δεν προέρχεται από κατατμήση μεγαλύτερου Ν 652/77
- η απόσταση από την θάλασσα είναι μεγαλύτερη των 800μ

ΚΑΛΑΪΡΡΟΗ Ave. ΛΟΥΚΑΚΗ  
 ΑΡΧΙΤΕΚΤΟΝ ΜΗΧΑΝΙΚΟΣ Ε.Τ.Α.Π.  
 ΜΕΛΟΣ Τ.Ε.Ε. ΑΡΧ. ΔΩ. ΜΗΤΡ. 100435  
 ΣΥΝ. ΕΠΙΣΤΑΣ. Τ.Ε.Ε. ΜΕΤΑΞΑΚΗ 10  
 / Ε. ΠΛ. ΟΥΣ. 115/2100 - ΤΗΛ. 26410 26678  
 ΑΡΧ. ΔΕ. ΠΡΟΒΛΕΣΗ ΑΟΥ ΑΓ. ΝΙΚΟΛΑΟΥ

ΕΡΓΟΔΟΤΗΣ

ΕΡΓΟ

ΘΕΣΗ

ΜΕΛΕΤΗΤΕΣ

ΘΕΜΑ



ΤΟΙ

ιδιοκτησία  
κληρ. Ιωάννη Βαρδα

ιδιοκτησία  
Γεώργ. Δετορακη



(αλωνι)

Λ

M

7,80

Σ

8,60

Τ

6,70

Υ

5,85

Θ

αγροτικός δρομος

Φ

5,85

Η

N

-21,95-

-11,15-

τραφος

III

10,45

-17,10-

Π

11,05

11,05

Z

8,05

E

ιδιοκτησία  
Γεωργ. Δετορακη

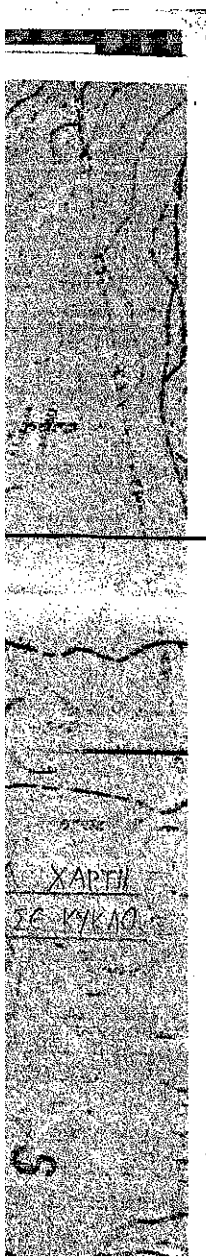
-20,60-

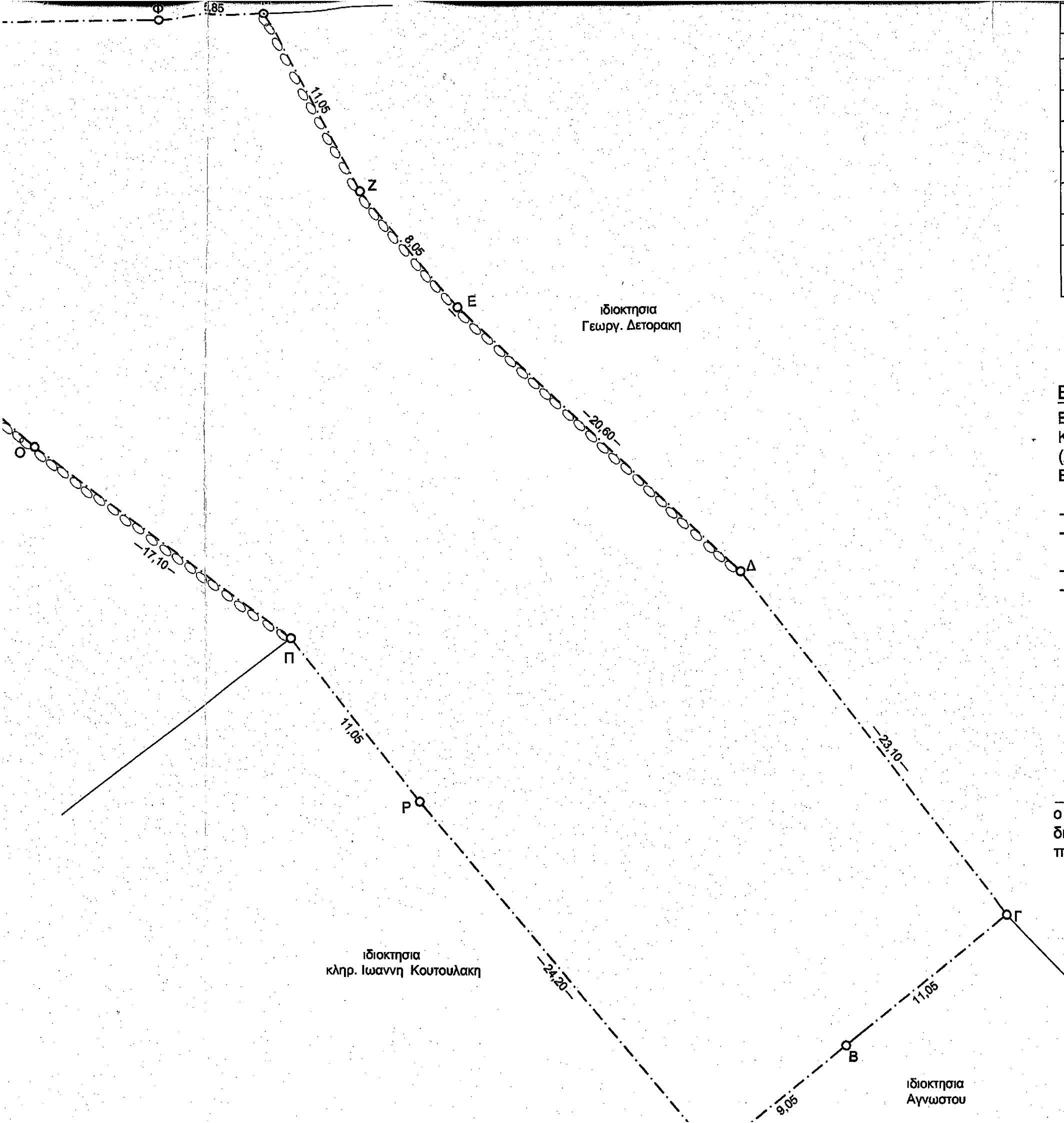
Δ

-23,7-

ιδιοκτησία  
κληρ. Ιωάννη Κουτουλακη

Θεση γυνηδου





H	655879.000	3889591.000	11,05
Φ	655874.000	3889594.000	5,85
N	655855.000	3889605.000	21,95
Ξ	655853.000	3889588.000	17,10
O	655856.000	3889578.000	10,45
Π	655862.000	3889562.000	17,10
P	655863.000	3889551.000	11,05
A	655866.000	3889257.000	24,20
$E = 1/2 (x_1+x_1+1)(\psi-\psi_1+1)$			
$E = 1524,69 \text{ τμ}$			

T	655868.000
Y	655874.000
Θ	659754.000
$E = 1/2 (x_1+x_1+1)(\psi-\psi_1+1)$	
$E = 264,56$	

**ΒΕΒΑΙΩΣΗ ΜΗΧΑΝΙΚΟΥ**

Βεβαιουται οτι τα παραπλευρωσ εικονιζομενα γηπεδα που βρισκονται εκτος Κριτσασ,στην θεση "Πλατεια Κερατια",Δ.Κ Κριτσασ, Δ. Αγιου Νικολαου, με στ (Α,Β,Γ,Δ,Ε,Ζ,Η,Φ,Ν,Ξ,Ο,Π,Ρ,Α) εμβαδου = 1524,69 τμ και με στοιχεια (Θ,Ι,Κ Ε = 264,56τμ δεν ειναι αρτια και οικοδομισιμα συμφωνα με τις ισχυουσες προ

- απο το παρον γηπεδο δεν διερχεται ρευμα υψηλης τασεωσ ΔΕΗ ουτε ρεμμα
- το παρον γηπεδο δεν υπαγεται στις διαταξεισ του Ν 1337/83 και δεν εχει οτι σε γη και χρημα
- δεν προερχεται απο κατατμηση μεγαλυτερου Ν 652/77
- η αποσταση απο την θαλασσα ειναι μεγαλυτερη των 800μ

ΚΑΛΛΙΡΡΟΗ Αντ. ΛΟΥΚΑΚΗ  
 ΑΡΧΙΤΕΚΤΟΝ ΜΗΧΑΝΙΚΟΣ Ε.Σ.Α.Π.  
 ΜΕΛΟΣ Τ.Ε.Ε. ΑΡΧ. ΟΜ. Ν.Μ.Τ.Ρ. 130435  
 ΣΥΝ. ΕΡΕΥΝΑΣΑΝΤΩΝ ΕΛΛ. ΜΕΤΑΛΑΚΗ 10  
 /Ε. ΜΗΤΡ. ΟΔΟΥ - Τ.Κ. 721.00 - Τ.Η.Λ. 26410.26608  
 ΑΡΧ. Μ.Ε.Π. 000452 ΔΟΥ ΑΓ. ΝΙΚΟΛΑΟΥ

**ΔΗΛΩΣΗ ΟΡΙΩΝ**

ο παρακατω υπογραφομενος ιδιοκτητησ του αγροτεμαχιου του παροντοσ το δηλωνει οτι τα ορια που εχουν υλοποιηθει σ' αυτο ειναι ορθα και υποδειχτικα παρων κατα την μετρηση του.

ο  
Δηλων Ιδιοκτητησ