ΠΙΝΑΚΑΣ ΣΥΝΤΕΤΑΓΜΕΝΩΝ ΚΟΡΥΦΩΝ ΓΗΠΕΔΟΥ (ΕΓΣΑ '87)

α/α	X	Y	H	ΜΗΚΟΣ
A	676676.63	4617801.90	338.25	20.00
B	676677.18	4617821.90	337.75	25.00
Γ	676702.17	4617821.20	338.20	20.00
Δ	676701.62	4617801.21	339.00	25.00
A	676676.63	4617801.90	338.25	

E = 500.00 m²

Ελληνικό Γεωδαιτικό Σύστημα Αναφοράς (Ε.Γ.Σ.Α. '87)

Ελλειψοειδές αναφοράς GRS80

Προβολή Εγκάρσια Μερκατορική

Κεντρικός Μεσημβρινός λο=24° 00' 00" με Κο=0,999984

Οι διαστάσεις και το εμβαδό υπολογίστηκαν αναλυτικά από τις συνέχες των κορυφών
Η εξάρτηση από το ΕΓΣΑ 87 πραγματοποιήθηκε με σύστημα GPS και κάνοντας χρήση
του Ελληνικού Συστήματος Εντοπισμού MetricaNet.

ΟΔΟΙΠΟΡΙΚΟ ΣΚΑΡΙΦΗΜΑ

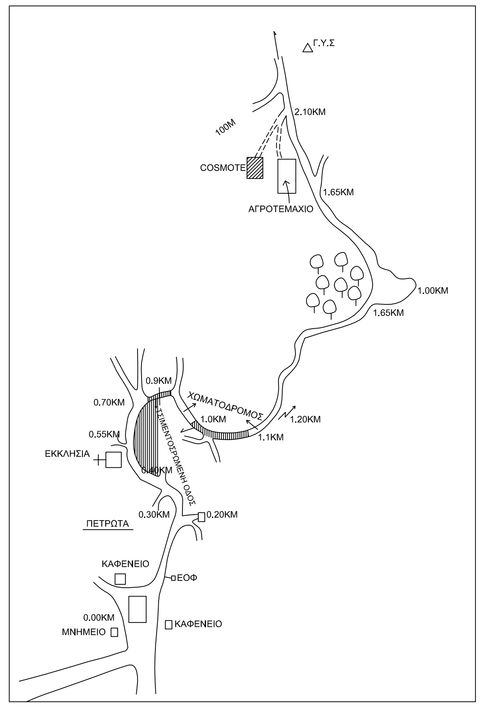

ΑΠΟΣΠΑΣΜΑ ΧΑΡΤΟΥ Γ.Υ.Σ.
ΚΛΙΜΑΚΑ 1:50000

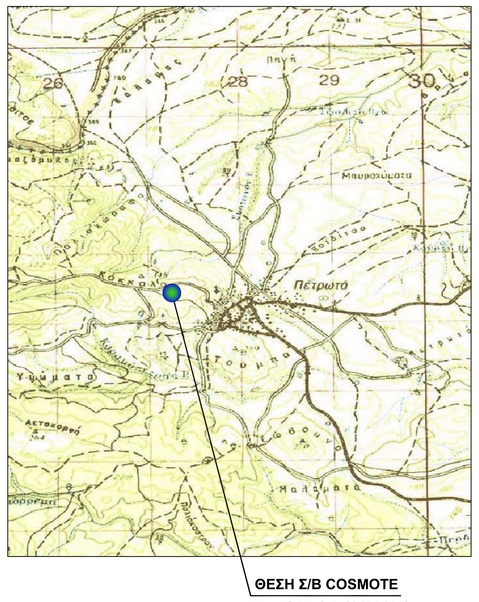

ΘΕΣΗ Σ/Β COSMOTE
ΠΕΤΡΩΤΑ / Χ (1403129)

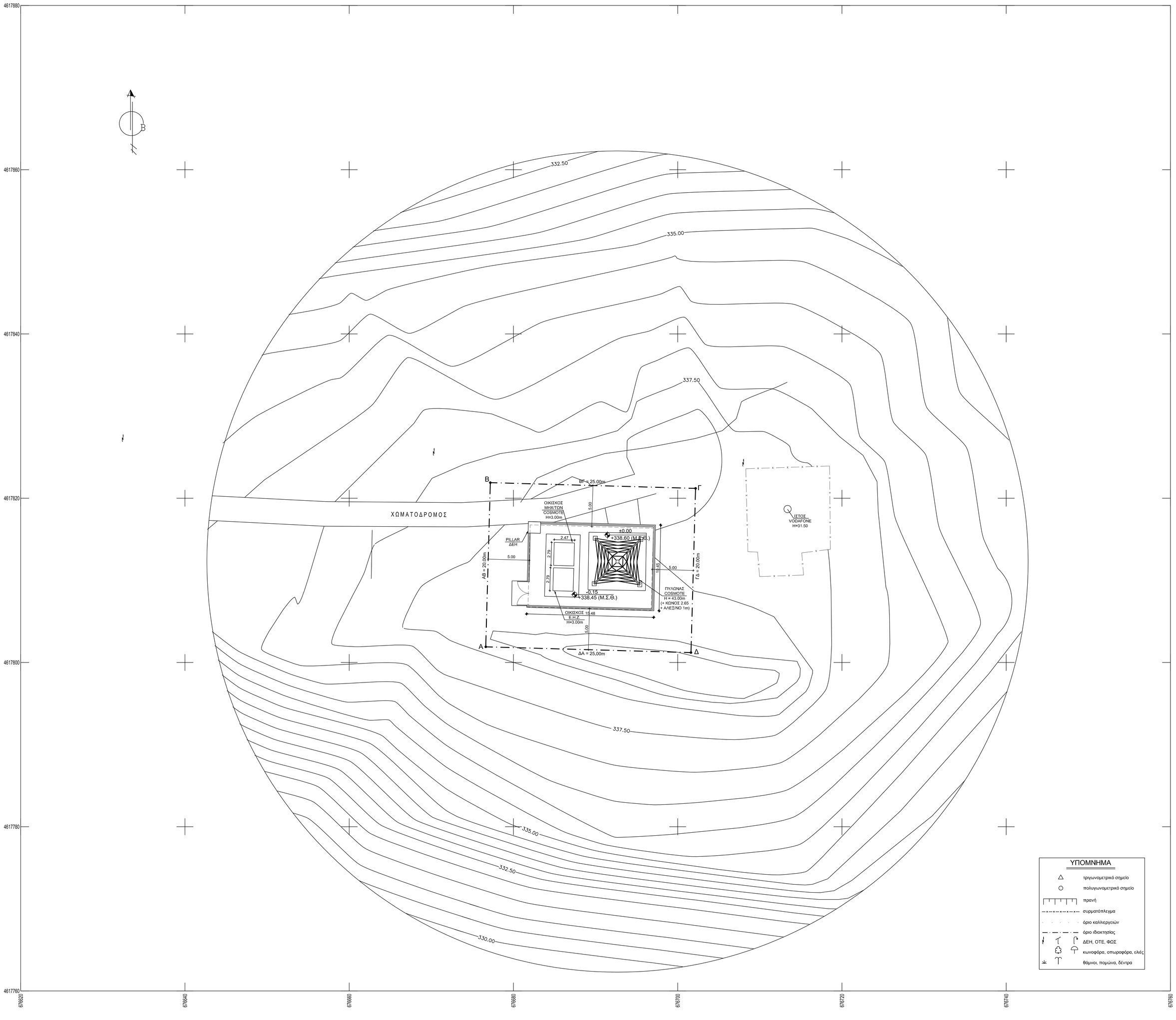

ΥΠΟΜΝΗΜΑ

- τριγωνομετρικό σημείο
- πολυγωνομετρικό σημείο
- πρανή
- συρματόπλεγμα
- όριο καλλιεργειών
- όριο ιδιοκτησίας
- ΔΕΗ, ΟΤΕ, ΦΟΣ
- κωνοφόρα, σπωροφόρα, ελιές
- θάμνοι, παμπίνα, δέντρα

ΥΠΟΜΝΗΜΑ

ΟΡΟΙ ΔΟΜΗΣΗΣ ΚΕΡΑΙΩΝ

ΝΟΜΟΙ ΠΕΡΙ ΚΙΝΗΤΗΣ ΤΗΛΕΦΩΝΙΑΣ
Ν. 2075/92 άρθρο 24Α (Φ.Ε.Κ. 129Α)
Ν. 2145/93 άρθρο 41 Φ.Ε.Κ. 88Α/28-05-1993
Ν. 2801/2000 άρθρο 1 Φ.Ε.Κ. 46Α/03-03-2000
Ν. 2867/2000 Φ.Ε.Κ. 273Α
Ν. 3431/2006, Ν.4053/2012, Ν.4070/2012, Ν.4313/14

ΕΓΚΥΚΛΙΟΙ ΥΠΕΧΩΔΕ
ΕΓΚ. 34/1993 ΕΓΚ. 12/1994 ΕΓΚ. 1/2013
ΕΓΓΡΑΦΟ ΥΠΕΚΑ ΥΠ' ΑΡ. ΠΡΩΤ. 17098/3-5-2012

ΕΓΚΑΤΑΣΤΑΣΕΙΣ ΚΕΡΑΙΩΝ ΣΤΑΘΜΩΝ ΣΤΗΝ ΞΗΡΑ
ΟΙΚΙΣΚΟΣ ΕΠΙ ΕΔΑΦΟΥΣ:
Hmax = 3.50 m
Ε οικίσκου ≤ 35.00 m²
(Σε περίπτωση κοινής χρήσης προσαύξηση εμβαδού 15%,
με μέγιστη προσαύξηση 35%)

ΕΚΤΟΣ ΣΧΕΔΙΟΥ ΠΕΡΙΟΧΕΣ:
Ε ≥ 500.0 m²
ΠΛΑΓΙΕΣ ΑΠΟΣΤΑΣΕΙΣ ≥ 5.00 m
(Στην περίπτωση που η επέμβαση πραγματοποιείται σε δασικού χαρακτήρα εκτάσεις σύμφωνα με τις διατάξεις της δασικής νομοθεσίας, επιτρέπεται, για λόγους δημοσίου συμφέροντος, η κατασκευή οικίσκου και συναφών δομικών κατασκευών, απαραίτητων για τη λειτουργία της κατασκευής κεραίας, κατά παρέκκλιση των ανωτέρω).

ΟΡΟΙ ΔΟΜΗΣΗΣ ΠΕΡΙΟΧΗΣ - ΠΕΡΙΟΡΙΣΜΟΙ

Ο Σταθμός βρίσκεται εκτός ορίων οικισμού και εκτός περιοχής NATURA 2000.

ΠΔ 24-5-85 (ΦΕΚ 270Δ) "Τροποποίηση των όρων και περιορισμών δόμησης των γηπέδων των κειμένων εκτός των ρυμοτομικών σχεδίων των πόλεων και εκτός των ορίων των νομίμως υφισταμένων προ του έους 1923 οικισμών", όπως τροποποιήθηκε με το Ν.3212 (ΦΕΚ 308Α - 31-12-03) άρθρα 10 & 23.

Δεν υπάρχουν περιορισμοί.

Δεν απαιτείται Σ.Α.

ΑΦΕΤΗΡΙΑ ΜΕΤΡΗΣΗΣ ΥΨΟΜΕΤΡΩΝ

± 0.00 = +338.60 m (Μ.Σ.Θ.)

ΕΜΒΑΔΟΝ ΟΙΚΟΠΕΔΟΥ

Ε (Α,Β,Γ,Δ,Α) = 500.00m²

ΣΥΝΤΕΤΑΓΜΕΝΕΣ

ΕΓΣΑ 87 φ: 41° 41' 32" λ: 26° 07' 27"
Ε.Δ 50 φ: 41° 41' 45" λ: 26° 07' 35"
WGS '84 φ: 41° 41' 41" λ: 26° 07' 33"

ΕΡΓΟΔΟΤΗΣ
COSMOTE
ΚΙΝΗΤΕΣ ΤΗΛΕΠΙΚΟΙΝΩΝΙΕΣ Α.Ε.

ΕΡΓΟ
ΕΓΚΑΤΑΣΤΑΣΗ ΣΤΑΘΜΟΥ
ΚΙΝΗΤΗΣ ΤΗΛΕΦΩΝΙΑΣ
PETROTA/X (140 3129)

ΘΕΣΗ
ΠΛΗΣΙΟΝ ΧΩΡΙΟΥ ΠΕΤΡΩΤΑ
Δ. ΟΡΕΣΤΙΑΔΑΣ - Ν. ΕΒΡΟΥ

ΑΝΑΔΟΧΟΣ
ΓΕΩΡΓΙΟΣ Ν. ΑΠΟΣΤΟΛΟΥ
ΜΕΛΕΤΗΤΗΣ ΠΟΛΙΤΙΚΟΣ ΜΗΧΑΝΙΚΟΣ ΕΜΠ

ΘΕΜΑ ΣΧΕΔΙΟΥ
ΤΟΠΟΓΡΑΦΙΚΟ ΔΙΑΓΡΑΜΜΑ

ΑΡΙΘΜΟΣ ΣΧΕΔΙΟΥ
D001

ΚΩΔΙΚΟΣ ΕΡΓΟΥ
140 3129

ΚΛΙΜΑΚΑ 1:200

ΧΡΟΝΟΣ ΜΕΛΕΤΗΣ ΙΟΥΛΙΟΣ 2016

ΥΠΟΓΡΑΦΗ

ΣΦΡΑΓΙΔΑ
ΓΕΩΡΓΙΟΣ Ν. ΑΠΟΣΤΟΛΟΥ
ΔΙΠΛΩΜΑΤ ΠΟΛΙΤΙΚΟΣ ΜΗΧΑΝΙΚΟΣ
ΕΘΝΙΚΟΥ ΜΕΤΣΟΒΙΟΥ ΠΟΛΥΤΕΧΝΕΙΟΥ
ΜΕΛΟΣ Τ.Ε.Ε ΑΡΙΘ. ΜΗΤΡΩΟΥ 25133
ΑΡΓΟΣΤΟΛΙΟΥ 16 - ΜΟΣΧΑΤΟ -ΤΗΛ 210 9410616

	ΗΜ/ΝΙΑ	ΣΧΕΔΙΑΣΗ	ΗΜ/ΝΙΑ	ΕΛΕΓΧΟΣ	ΗΜ/ΝΙΑ	ΕΓΚΡΙΣΗ