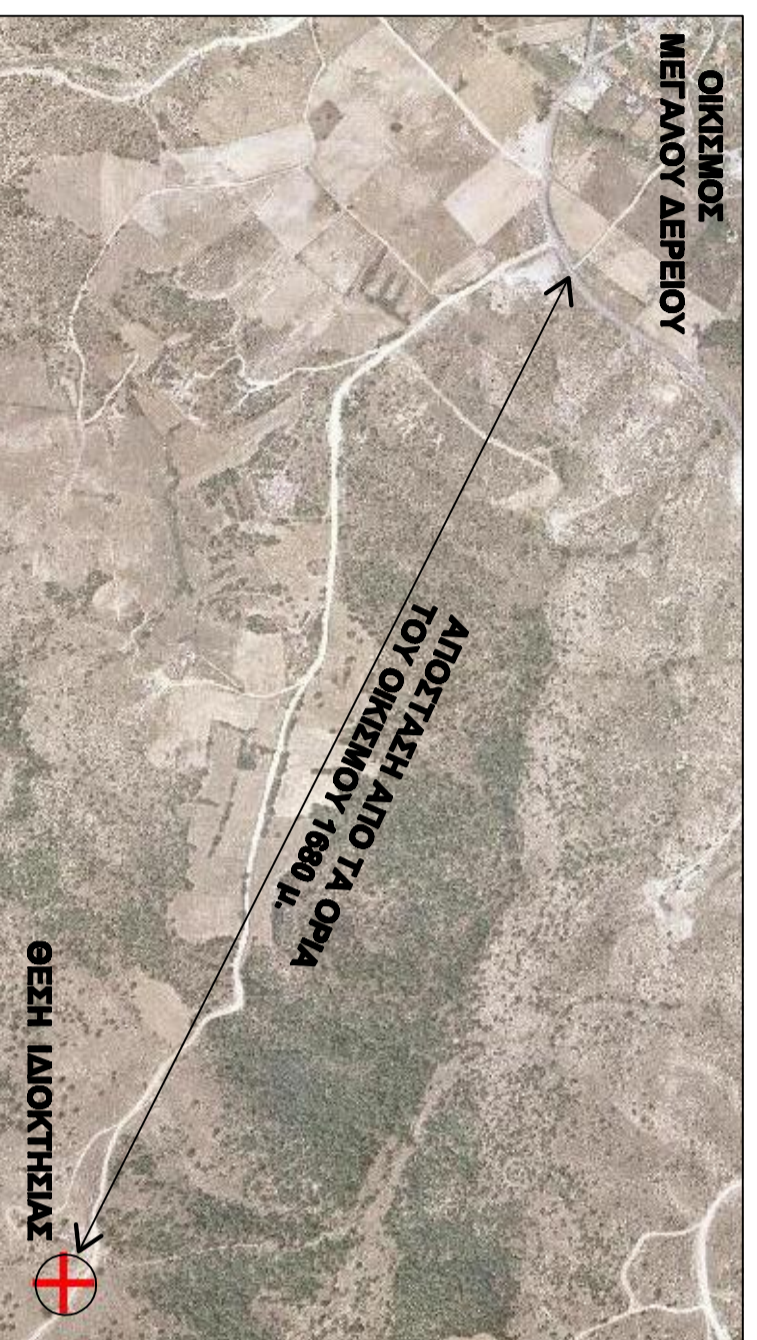


Οδοιπορικό Σκαρίφημα



ΥΠΟΜΝΗΜΑ

ΤΟΠΟΓΡΑΦΙΚΟ ΔΙΑΓΡΑΜΜΑ ΓΕΜΑΝΟΥ (Α-Β-Γ-Δ-Ε-Ζ-Η-Θ-Ι-Κ-Λ-Μ-Ν-Ξ-Ο-Π-Ρ-Α)
 ΤΜΗΜΑΤΟΣ ΤΕΜΑΧΙΟΥ 718 Σ.Δ. 1963 ΤΟΥ ΑΠΟΚΤΗΜΑΤΟΣ ΜΕΤΑ ΔΕΡΕΙΟΥ Ν. ΕΒΡΟΥ
 ΚΑΙΜΑΚΑ 1:500

Α.ΥΠΟΔΟΤΙΣΜΟΣ ΣΥΝΤΕΤΑΓΜΕΝΩΝ
 ΣΥΣΤΗΜΑ ΑΝΑΦΟΡΑΣ ΒΕΤΑ 87

Β.ΥΠΟΔΟΤΙΣΜΟΣ ΕΜΒΛΑΝΟΥ (ΚΑΤΑ SIRSON)

ΕΜΒΛΑΝΟΝ (Α - Β - Γ - Δ - Ε - Ζ - Η - Θ - Ι - Κ - Λ - Μ - Ν - Ξ - Ο - Π - Ρ) Ε - 1698,71 μμ

ΥΠΕΥΘΥΝΗ ΑΞΙΟΛΟΓΗΣΗ ΜΕΧΑΝΙΚΟΥ

ΑΠΟΦΑΣΗ 4056/2012 Φ.Ε.Κ. 524/2012 αριθμ.20 περιεχόμενα,σφραγισ. 1,82

ΦΩΤΟΓΡΑΦΗ ΣΤΑΥΛΙΚΟΝ ΕΠΙΓΑΓΜΑΤΩΝ (oldogram, αποσφραγισ.)

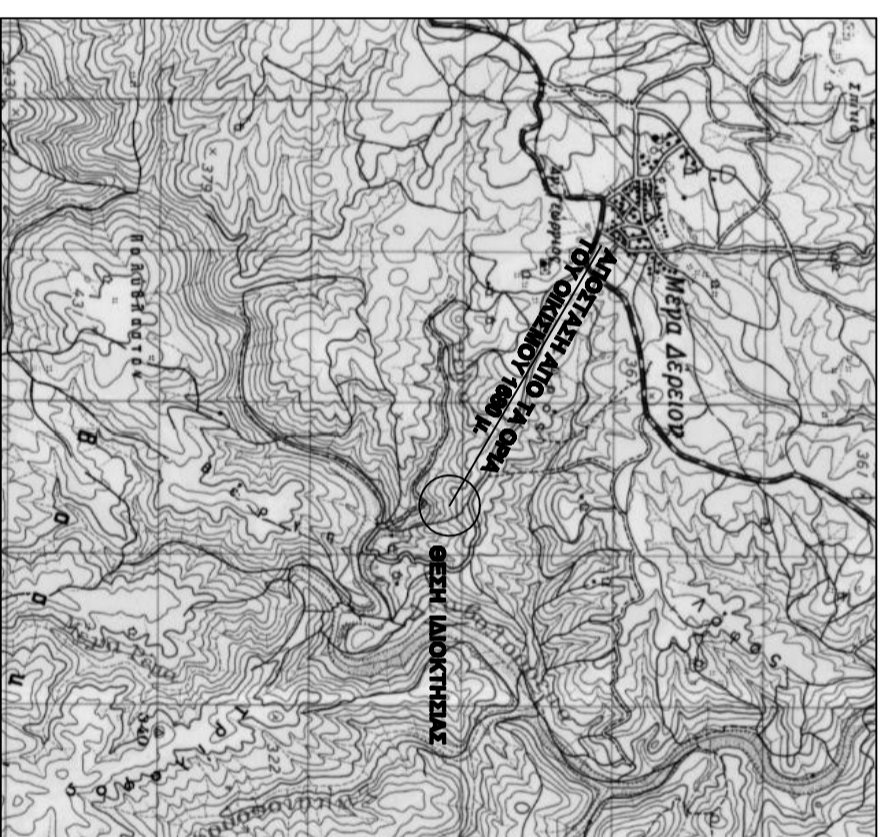
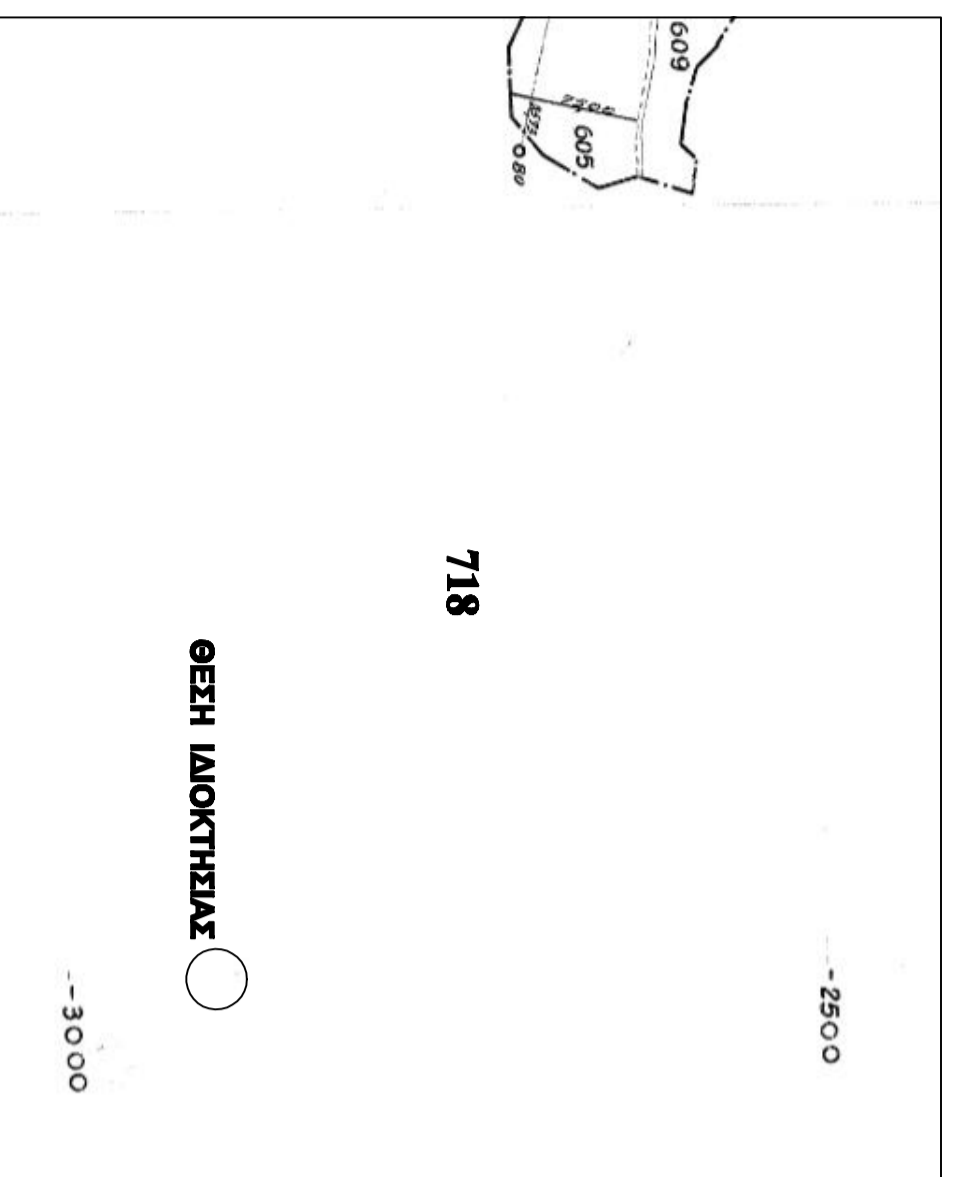
ΑΠΟΦΑΣΗ ΔΕΥΘ.ΥΠΕΥΘ.ΠΟΛΙΤΙΚΗΣ ΑΡΧΟΙΟΘΕΑΣ ΑΣ/Δ/26901/6554-18/6/2006 Φ.Ε.Κ.1091/ΓΕΥΧΟΣ 2/2006

ΕΛΛΗΝΙΚΕΣ ΑΠΟΣΤΑΣΕΙΣ ΥΦΙΣΤΑΜΕΝΕΣ ΑΠΟΣΤΑΣΕΙΣ

ΤΟΥΡΕΤΙΚΑ ΚΑΤΑΛΑΥΜΑΤΑ,	:	400 μ.	ΔΕΝ ΥΠΑΡΧΟΥΝ
ΚΑΤΑΚΕΚΙΜΕΝΕΣ ΣΤΡΑΤΟΠΕΔΑ	:		ΔΕΝ ΥΠΑΡΧΟΥΝ
ΒΙΟΜΗΧΑΝΙΕΣ-ΒΙΟΤΕΧΝΙΕΣ	:		ΔΕΝ ΥΠΑΡΧΟΥΝ
ΜΗ ΥΠΕΙΘΟΝΟΜΙΚΟΥ ΕΝΔΙΑΦΕΡΟΝΤΟΣ :	ΧΑΡΤΕΣ ΠΕΡΙΟΡΕΣΜΟΥ		
ΒΙΟΜΗΧΑΝΙΕΣ-ΒΙΟΤΕΧΝΙΕΣ	:	100 μ.	ΔΕΝ ΥΠΑΡΧΟΥΝ
ΥΠΕΙΘΟΝΟΜΙΚΟΥ ΕΝΔΙΑΦΕΡΟΝΤΟΣ	:	50 μ.	ΔΕΝ ΥΠΑΡΧΟΥΝ
ΠΟΤΑΜΙΑ ΣΥΝΕΧΟΥΣ ΡΟΗΣ	:		ΔΕΝ ΥΠΑΡΧΟΥΝ
ΜΟΝΑΣΤΗΡΙΑ	:		ΔΕΝ ΥΠΑΡΧΟΥΝ
ΥΦΙΣΤΑΜΕΝΟΙ ΟΙΚΙΣΜΟΙ ΚΑΙ ΧΩΡΙΑ	:		
501 ΒΕΔ 2000 ΚΑΥΤΟΒΟΥΤΣ	:	100 μ.	- 1680 μ.
ΒΙΛΑΣΙΑΚΟΙ ΔΡΟΜΟΙ-ΣΑΛΤΑΜΑΧΗ	:	-	
ΒΕΝΙΚΟΙ ΔΡΟΜΟΙ	:	-	
ΣΗΜΕΙΟ ΑΝΑΦΟΡΑΣ ΑΕΡΟΔΡΟΜΙΟΥ	:	> 8000 μ.	


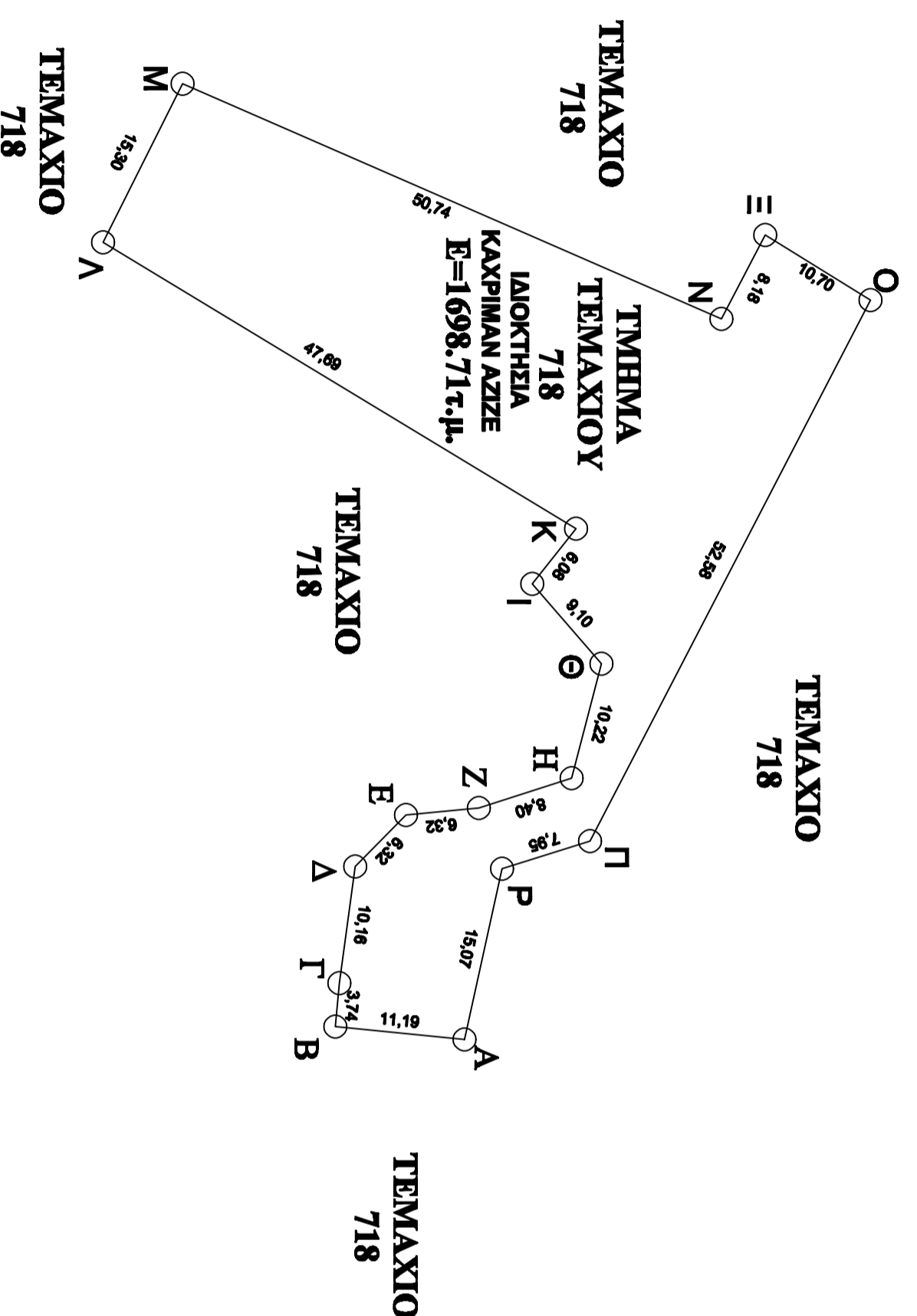
Απόσπασμα Χάρτη Υπ.Γ.εωργίας 1:5000

Απόσπασμα Χάρτη Γ.Υ.Σ. 1:50000



ΠΙΝΑΚΑΣ ΣΥΝΤΕΤΑΓΜΕΝΩΝ
ΚΟΡΥΦΩΝ ΙΔΙΟΚΤΗΣΙΑΣ

A	671264,58	4565430,75
B	671263,47	4565419,62
T	671259,74	4565419,95
Δ	671249,67	4565421,33
E	671245,2	4565423,7
Z	671244,62	4565431,99
H	671242,06	4565439,89
Θ	671232,16	4565442,58
I	671225,28	4565436,81
K	671220,51	4565440,39
A	671195,81	4565399,39
M	671182,12	4565406,43
N	671202,42	4565452,93
Ξ	671195,16	4565456,7
O	671200,8	4565445,79
Π	671247,47	4565441,57
P	671249,86	4565433,99



ΥΠΕΥΘΥΝΗ ΔΗΛΩΣΗ ΙΔΙΟΚΤΗΤΗ

Η υπογραφή μου ΚΑΡΠΙΜΑΝ ΑΖΙΖΕ άσπαστος του υπό των στοιχείων
 (Α-Β-Γ-Δ-Ε-Ζ-Η-Θ-Ι-Κ-Λ-Μ-Ν-Ξ-Ο-Π-Ρ-Α) γίνεται που αποσκοπεί στο να μην Τопоγραφικό Διάγραμμα και το
 οποίο αντικείμενο σύμφωνα με το υπ' αριθμ..... Συμβόλαιο, εφόσον ότι το φως υποδείχθηκε από εμένα και
 είναι το προηγούμενο.

υπογραφή ιδιοκτήτη :

ΕΠΙΔΟΤΗΣΗ: ΚΑΡΠΙΜΑΝ ΑΖΙΖΕ

ΕΠΙΘΗ: ΙΟΜΝΙΟΥΣΤΑΝΙΟ ΑΥΤΑΝΑΚΟΤΗΣΙΑΣ
200 ΑΥΤΟΠΡΟΒΛΑΤΩΝ (4 ΙΣΟΔΥΝΑΜΑ)

ΘΕΣΗ: ΑΠΟΚΤΗΜΑ ΜΕΤΑ ΔΕΡΕΙΟΥ Ν. ΕΒΡΟΥ

ΑΝΤΙΚΕΙΜΕΝΟ ΜΕΤΡΗΣΗΣ: ΑΝΟΤΤΗΡΙΟ ΤΜΗΜΑΤΟΣ ΤΕΜΑΧΙΟΥ 718 Σ.Δ. 1963

ΧΡΟΝΟΣ ΜΕΤΡΗΣΗΣ: ΙΟΥΛΙΟΣ 2016

ΤΟΠΟΓΡΑΦΙΚΟ ΔΙΑΓΡΑΜΜΑ ΚΑΙΜΑΚΑ ΣΚΕΛΑΥΟΥ, 1:500

ΑΡΙΘΜΟΣ ΣΚΕΛΑΥΟΥ: ΤΑ 01

ΜΕΤΡΗΣΤΗΣ: ΜΟΥΝΟΥΛΙΔΗΣ ΠΑΝΑΓΙΩΤΗΣ

ΣΦΡΑΓΙΣΤΑ - ΥΠΟΓΡΑΦΗ: ΕΛΕΥΘΕΡΙΟΣ ΥΠΗΡΕΣΙΑΣ: