ΑΠΟΣΠΑΣΜΑ ΑΠΟ ΤΟΝ ΧΑΡΤΗ Γ.Υ.Σ. 4190.1 ΚΛΙΜΑΚΑ 1:5000

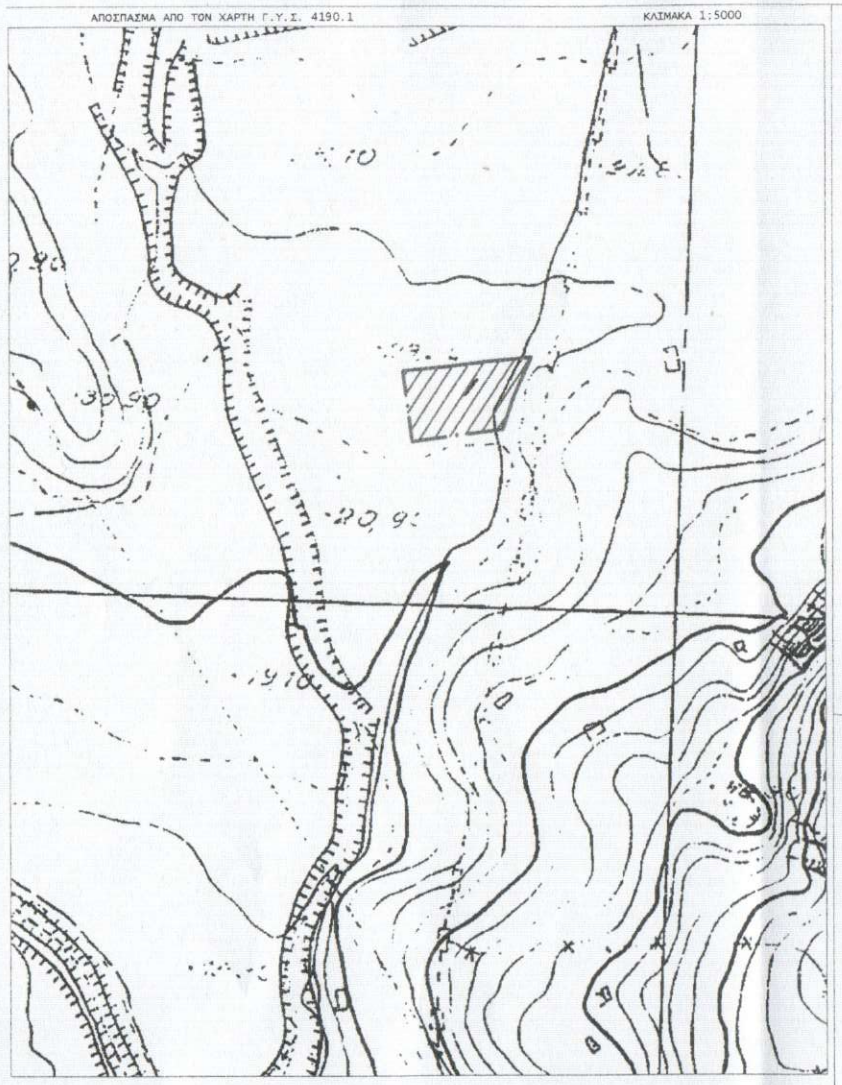

ΑΠΟΣΠΑΣΜΑ ΑΠΟ ΟΡΘΟΦΩΤΟΧΑΡΤΗ ΤΟΥ ΚΤΗΜΑΤΟΛΟΓΙΟΥ

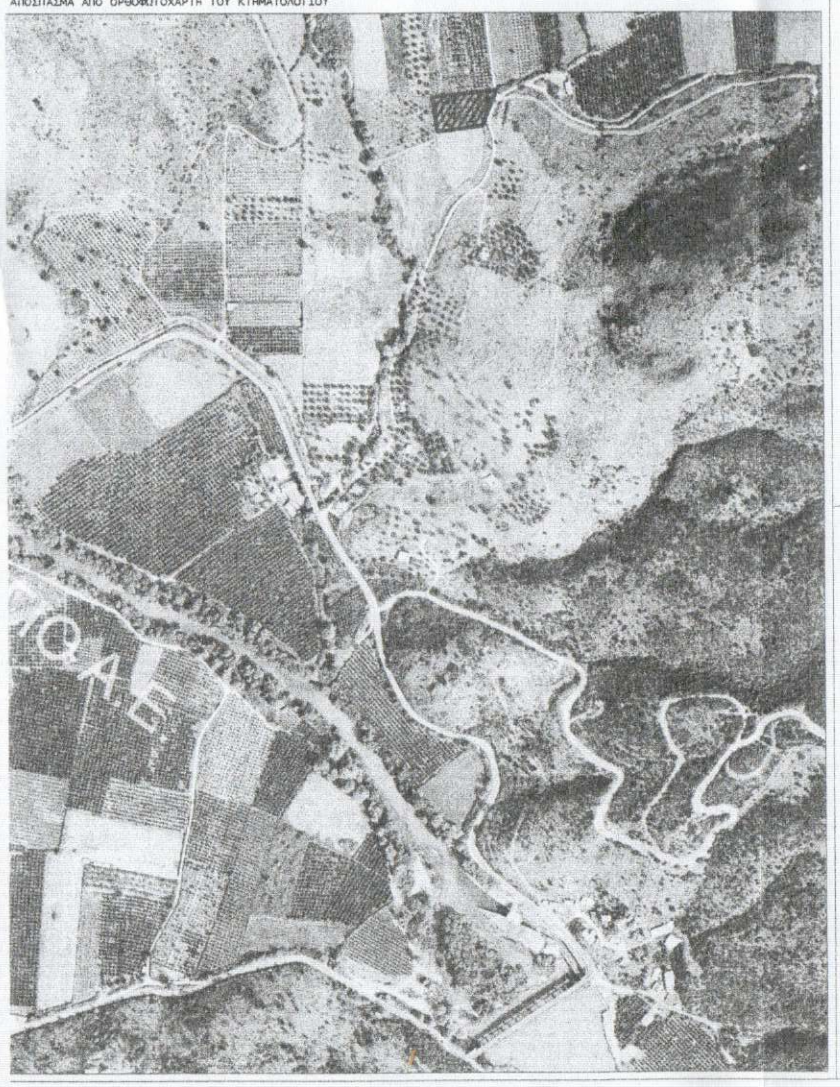

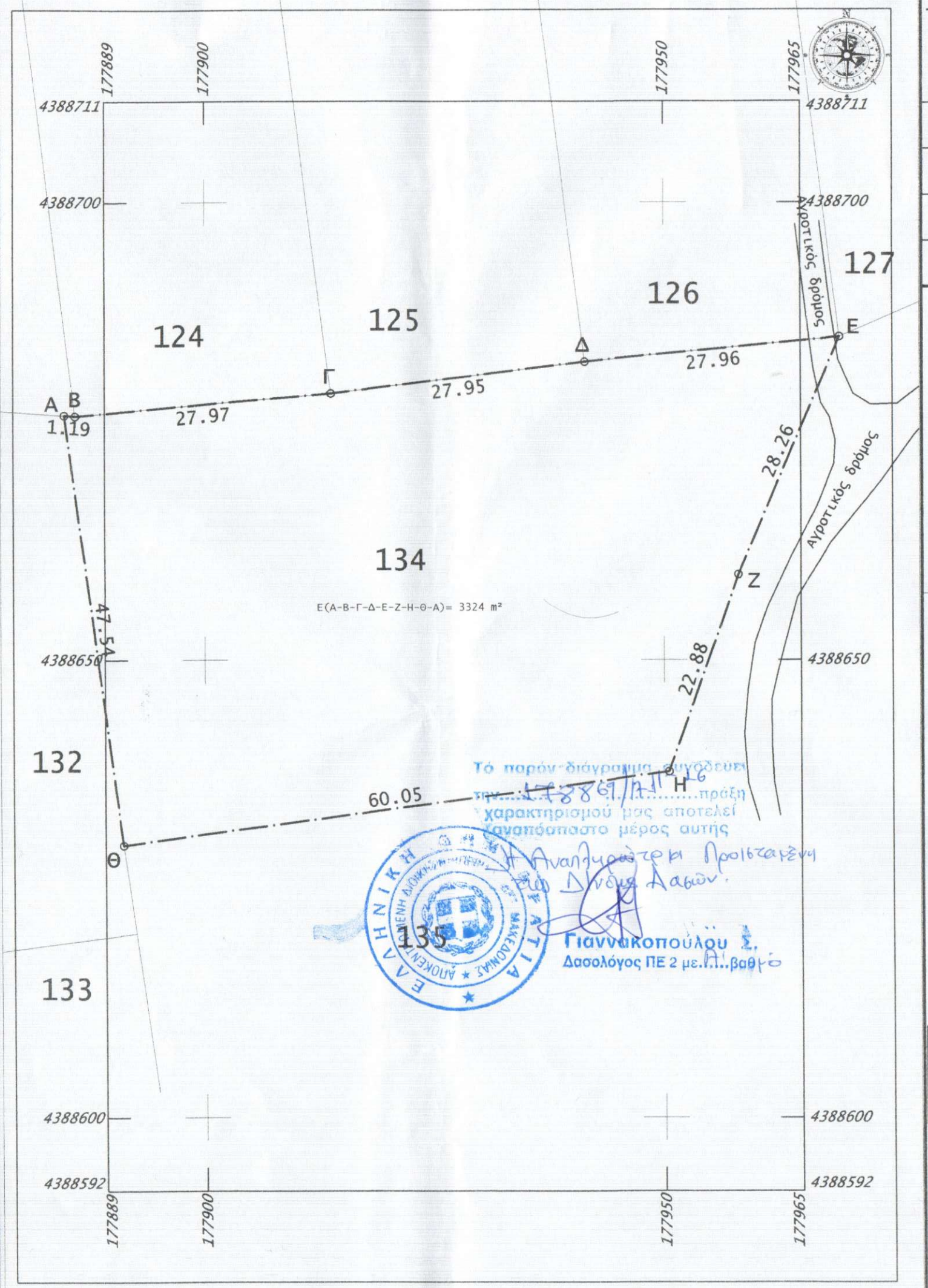

Το παρόν διάγραμμα συνοδεύει την 17886/17-11-16 πράξη χαρακτηρισμού μας αποτελεί αναπόσπαστο μέρος αυτής

Η Αναπληρώτρια Προϊσταμένη
Δ/νσης Δασών

Γιαννακοπούλου Σ.
Δασολόγος ΠΕ 2 με..Α'..βαθμό

ΤΟΠΟΓΡΑΦΙΚΟ ΔΙΑΓΡΑΜΜΑ

ΙΔΙΟΚΤΗΤΗΣ : Δάλλας Ηλίας

ΘΕΣΗ : Κάμπος Τρικορύφου

ΗΜ/ΝΙΑ : Ιούνιος 2015

ΚΛΙΜΑΚΑ : 1 : 500

Το αγροτεμάχιο με τα στοιχεία Α-Β-Γ-Δ-Ε-Ζ-Η-Θ-Α ιδιοκτησίας Δάλλα Ηλία έχει εμβαδόν Ε=3324 m² και είναι το τεμάχιο με αριθμό 134 της διανομή αγροκτήματος Τρικορύφου έτους 1957.

ΕΜΒΑΔΟ ΑΠΟ ΣΥΝΤΕΤΑΓΜΕΝΕΣ			
α/α	X	Y	D
Α	177884.59	4388676.80	
			1.19
Β	177885.78	4388676.71	
			27.97
Γ	177913.64	4388679.18	
			27.95
Δ	177941.38	4388682.64	
			27.96
Ε	177969.22	4388685.31	
			28.26
Ζ	177958.10	4388659.34	
			22.88
Η	177950.49	4388637.76	
			60.05
Θ	177890.99	4388629.69	
			47.54
Α	177884.59	4388676.80	
Ε=1/2 Σ(Xi + Xi+1)(Yi -Yi+1)			
Ε(Α-Β-Γ-Δ-Ε-Ζ-Η-Θ-Α)= 3324 m²			

Ελληνικό Γεωδαιτικό Σύστημα Αναφοράς 1987 (Ε.Γ.Σ.Α. '87)
Ελλειψοειδές αναφοράς GRS 80 (α = 6 378 137 m, 1/f = 298.257222101)
Προβολή : Εγκάρσια Μερκατορική
Κεντρικός Μεσημβρινός λο = 24° 00' 00'' με Κο = 0.999600
Τετμημένη Κεντρικού Μεσημβρινού : +500
Γεωγραφικό Πλάτος Αναφοράς : 0° 00' 00''

ΤΕΧΝΙΚΟ ΓΡΑΦΕΙΟ ΜΕΛΕΤΩΝ

ΚΟΝ/ΝΟΣ ΚΟΤΣΩΝΗΣ - ΤΟΠΟΓΡΑΦΟΣ ΜΗΧΑΝΙΚΟΣ
ΘΕΟΔΩΡΑ ΑΝΑΣΤΑΣΟΠΟΥΛΟΥ - ΠΟΛΙΤΙΚΟΣ ΜΗΧΑΝΙΚΟΣ
ΔΗΜΗΤΡΙΟΣ ΚΟΤΣΩΝΗΣ - ΠΟΛΙΤΙΚΟΣ ΜΗΧΑΝΙΚΟΣ Τ.Ε.
ΓΡ. ΛΑΜΠΡΑΚΗ 17 ΗΓΟΥΜΕΝΙΤΣΑ. ΤΗΛ. - FAX : 26650220 25

ΚΩΝΣΤΑΝΤΙΝΟΣ Η. ΚΟΤΣΩΝΗΣ
ΔΙΠΛ. ΑΓΡΟΝ. ΤΟΠΟΓΡΑΦΟΣ ΜΗΧΑΝΙΚΟΣ
ΕΘΝΙΚΟΥ ΜΕΤΣΟΒΙΟΥ ΠΟΛΥΤΕΧΝΕΙΟΥ
ΜΕΛΟΣ Τ.Ε.Ε. - ΑΡΙΘΜΟΣ ΜΗΤΡΩΟΥ 70970
ΓΡ. ΛΑΜΠΡΑΚΗ 17 - ΗΓΟΥΜΕΝΙΤΣΑ - ΤΗΛ. 26650 22025
Α.Φ.Μ. 047308974 ΔΟΥ ΗΓΟΥΜΕΝΙΤΣΑΣ