ΥΠΟΜΝΗΜΑ

Α) ΣΥΝΤΕΤΑΓΜΕΝΕΣ ΟΡΙΩΝ ΟΙΚΟΠΕΔΟΥ

ΠΕΡΙΓΡΑΦΗ ΣΗΜΕΙΟΥ	Χ	Υ
ΑΓΡΟΤΕΜΑΧΙΟ Α.Β.Γ.Δ.Ε.Ζ.Η.Θ.Α		
Α	**388046.0276**	**4286519.9819**
Β	**388062.8089**	**4286533.9405**
Γ	**388065.7621**	**4286531.2690**
Δ	**388070.5554**	**4286525.3901**
Ε	**388080.2917**	**4286511.3209**
Ζ	**388066.7084**	**4286502.8430**
Η	**388057.9113**	**4286497.3968**
Θ	**388050.2883**	**4286511.7259**
ΕΜΒΑΔΟ = 663.67 μ²		

Β) ΔΗΛΩΣΗ ΜΗΧΑΝΙΚΟΥ Ν.651/77

Ο ΥΠΟΓΡΑΦΩΝ, **ΑΓΓΕΛΗΣ ΗΛΙΑΣ**, ΠΟΛΙΤΙΚΟΣ ΜΗΧΑΝΙΚΟΣ, ΔΗΛΩΝΩ ΓΙΑ ΤΟ ΑΓΡΟΤΕΜΑΧΙΟ ΜΕ ΣΤΟΙΧΕΙΑ **[Α.Β.Γ.Δ.Ε.Ζ.Η.Θ.Α] ΕΠΙΦΑΝΕΙΑΣ = 663.67 μ²** ΠΟΥ ΦΑΙΝΕΤΑΙ ΣΤΟ ΠΑΡΟΝ ΤΟΠΟΓΡΑΦΙΚΟ ΔΙΑΓΡΑΜΜΑ, ΟΤΙ:

α) ΒΡΙΣΚΕΤΑΙ ΕΚΤΟΣ ΣΧΕΔΙΟΥ ΠΟΛΗΣ ΕΝΤΟΣ ΖΩΝΗΣ ΣΤΗΝ ΘΕΣΗ **'ΛΑΥΡΑΚΙΑ', ΚΤΗΜΑΤΙΚΗΣ ΠΕΡΙΦΕΡΕΙΑΣ ΡΕΓΚΙΝΙΟΥ** ΤΟΥ ΔΗΜΟΥ ΜΩΛΟΥ-ΑΓΙΟΥ ΚΩΝΣΤΑΝΤΙΝΟΥ ΣΤΟ ΝΟΜΟ ΦΘΙΩΤΙΔΟΣ ΚΑΙ
β) ΕΙΝΑΙ ΜΗ ΑΡΤΙΟ ΚΑΙ ΜΗ ΟΙΚΟΔΟΜΗΣΙΜΟ.
γ) ΤΑ ΟΡΙΑ ΥΠΕΔΕΙΞΕ Ο ΙΔΙΟΚΤΗΤΗΣ **ΣΟΥΛΙΩΤΗΣ ΑΝΤΩΝΙΟΣ.**
δ) ΤΟ ΠΑΡΟΝ ΣΧΕΔΙΟ ΕΙΝΑΙ ΤΑΥΤΟΣΗΜΟ ΜΕ ΑΥΤΟ ΠΟΥ ΘΑ ΥΠΟΒΛΗΘΕΙ ΣΤΟ ΗΛΕΚΤΟΝΙΚΟ ΣΥΣΤΗΜΑ ΤΟΥ ΤΕΕ.

Ο ΜΗΧΑΝΙΚΟΣ

Γ) ΟΡΟΙ ΔΟΜΗΣΗΣ ΕΚΤΟΣ ΣΧΕΔΙΟΥ ΠΟΛΕΩΣ

•	ΕΛΑΧΙΣΤΗ ΕΠΙΦΑΝΕΙΑ	**4000.00 μ²**
•	ΕΛΑΧΙΣΤΟ ΠΡΟΣΩΠΟ	**45.00 μ**
•	ΣΥΝΤΕΛΕΣΤΗΣ ΔΟΜΗΣΗΣ	**0.20**
•	ΣΥΝΤΕΛΕΣΤΗΣ ΚΑΛΥΨΗΣ	**0.10**
•	ΜΕΓΙΣΤΟ ΕΠΙΤΡΕΠΟΜΕΝΟ ΥΨΟΣ	**7.50 μ + 1.50 μ**
•	ΑΠΟΣΤΑΣΗ ΑΠΟ ΟΡΙΑ ΓΗΠΕΔΟΥ	**15.00 μ**

ΚΑΤΑ ΠΑΡΕΚΚΛΙΣΗ ΑΡΤΙΑ ΚΑΙ ΟΙΚΟΔΟΜΗΣΙΜΑ
ΘΕΩΡΟΥΝΤΑΙ ΟΣΑ ΓΗΠΕΔΑ ΒΡΙΣΚΟΝΤΑΙ ΕΝΤΟΣ ΤΗΣ ΖΩΝΗΣ ΤΩΝ ΠΟΛΕΩΝ ΚΑΙ ΕΙΧΑΝ ΤΗΝ 24.04.1977

- ΕΛΑΧΙΣΤΗ ΕΠΙΦΑΝΕΙΑ **2000.00 μ²**

ΚΑΤΑ ΠΑΡΕΚΚΛΙΣΗ ΑΡΤΙΑ ΚΑΙ ΟΙΚΟΔΟΜΗΣΙΜΑ
ΘΕΩΡΟΥΝΤΑΙ ΟΣΑ ΓΗΠΕΔΑ ΕΧΟΥΝ ΠΡΟΣΩΠΟ ΣΕ ΔΙΕΘΝΕΙΣ, ΕΘΝΙΚΕΣ, ΕΠΑΡΧΙΑΚΕΣ, ΔΗΜΟΤΙΚΕΣ ΚΑΙ ΣΕ ΚΟΙΝΟΤΙΚΕΣ ΟΔΟΥΣ ΚΑΙ ΕΙΧΑΝ
1. ΤΗΝ 12.11.1962 ΠΡΟΣΩΠΟ 10μ, ΒΑΘΟΣ 15μ, ΕΠΙΦΑΝΕΙΑ 750μ²
2. ΤΗΝ 12.09.1964 ΠΡΟΣΩΠΟ 20μ, ΒΑΘΟΣ 35μ, ΕΠΙΦΑΝΕΙΑ 1200μ²
3. ΤΗΝ 17.10.1978 ΠΡΟΣΩΠΟ 25μ, ΒΑΘΟΣ 40μ, ΕΠΙΦΑΝΕΙΑ 2000μ²

Δ) ΔΗΛΩΣΗ ΥΛΟΠΟΙΗΣΗΣ ΟΡΩΝ

Ο ΥΠΟΓΡΑΦΩΝ **ΣΟΥΛΙΩΤΗΣ ΑΝΤΩΝΙΟΣ,** ΩΣ ΙΔΙΟΚΤΗΤΗΣ ΤΟΥ ΑΓΡΟΤΕΜΑΧΙΟΥ ΠΟΥ ΦΑΙΝΕΤΑΙ ΣΤΟ ΠΑΡΟΝ ΤΟΠΟΓΡΑΦΙΚΟ ΔΙΑΓΡΑΜΜΑ, ΔΗΛΩΝΩ ΥΠΕΥΘΥΝΑ ΟΤΙ ΤΑ ΟΡΙΑ ΠΟΥ ΥΠΟΔΕΙΞΑ ΠΡΟΣ ΑΠΟΤΥΠΩΣΗ ΕΙΝΑΙ ΑΛΗΘΗ.

Ο ΙΔΙΟΚΤΗΤΗΣ

ΑΓΓΕΛΗΣ Β. ΗΛΙΑΣ
ΠΟΛΙΤΙΚΟΣ ΜΗΧΑΝΙΚΟΣ
ΜΕΛΟΣ Τ.Ε.Ε. ΑΡ. ΜΗΤΡΩΟΥ 112800
ΑΜΦΙΚΛΕΙΑ - Ν. ΦΘΙΩΤΙΔΟΣ
ΤΗΛ.: 22340.23534, ΚΙΝ.: 6982 477427
ΑΦΜ: 300229351 - ΔΟΥ: ΛΑΜΙΑΣ

ΑΜΦΙΚΛΕΙΑ
AMFIKLIA

ΑΠΟΣΠΑΣΜΑ ΧΑΡΤΗ ΓΥΣ Φ.Χ. ΑΜΦΙΚΛΕΙΑ, ΚΛΙΜΑΚΑ 1:50.000

ΓΕΝΙΚΗΣ

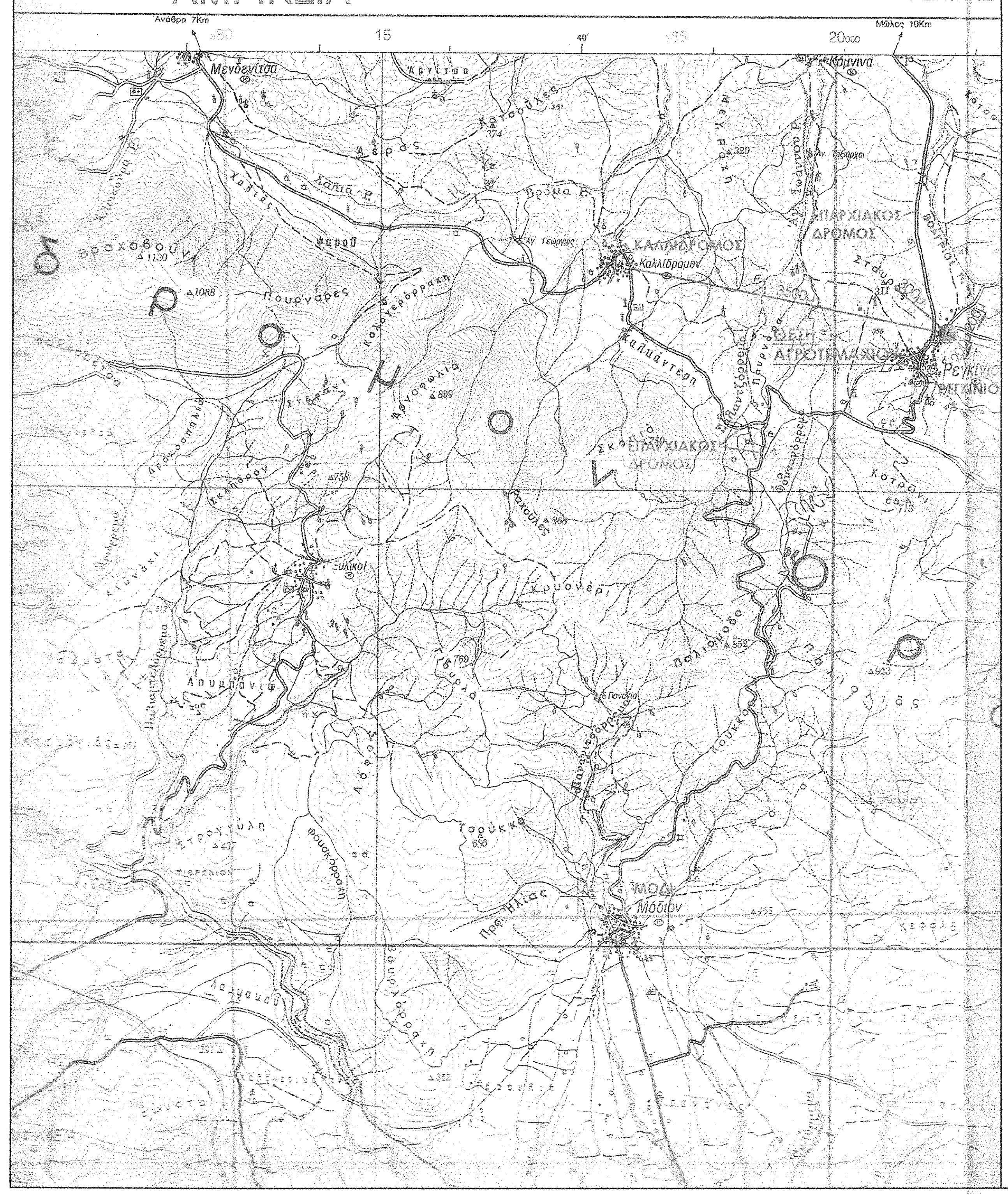
Μενδενίτσα
Καλλίδρομον
ΕΠΑΡΧΙΑΚΟΣ ΔΡΟΜΟΣ
ΑΓΡΟΤΙΚΟΣ ΔΡΟΜΟΣ
ΑΓΡΟΜΑΧΙΟ
Μώλου
Πουρνάρες
15
20

ΠΡΑΞΗ

Η έκταση που απεικονίζεται στο παρόν τοπογραφικό διάγραμμα με στοιχεία "Α,Β,Γ,Δ,Ε,Ζ,Η,Θ,Α" και εμβαδό 663,67 τ.μ. στη θέση "Λαυράκια" της Τ.Κ. Ρεγκινίου του Δήμου Μώλου-Αγ. Κων/νου εμπίπτει στις δ/ξεις του άρθρου 3 παρ. 6 του Ν. 998/79 όπως ισχύει

Λαμία 18 - 11 - 2016
Η Δασολόγος

Αθανασία Κ...

ΘΕΩΡΕΙΤΑΙ

και προσαρτάται στο αριθ. 6975/203 676/2016 έγγραφό μας.
Λαμία 18 -11-2016
Η Δασολόγος

Β. Γεωργούση
Δασολόγος

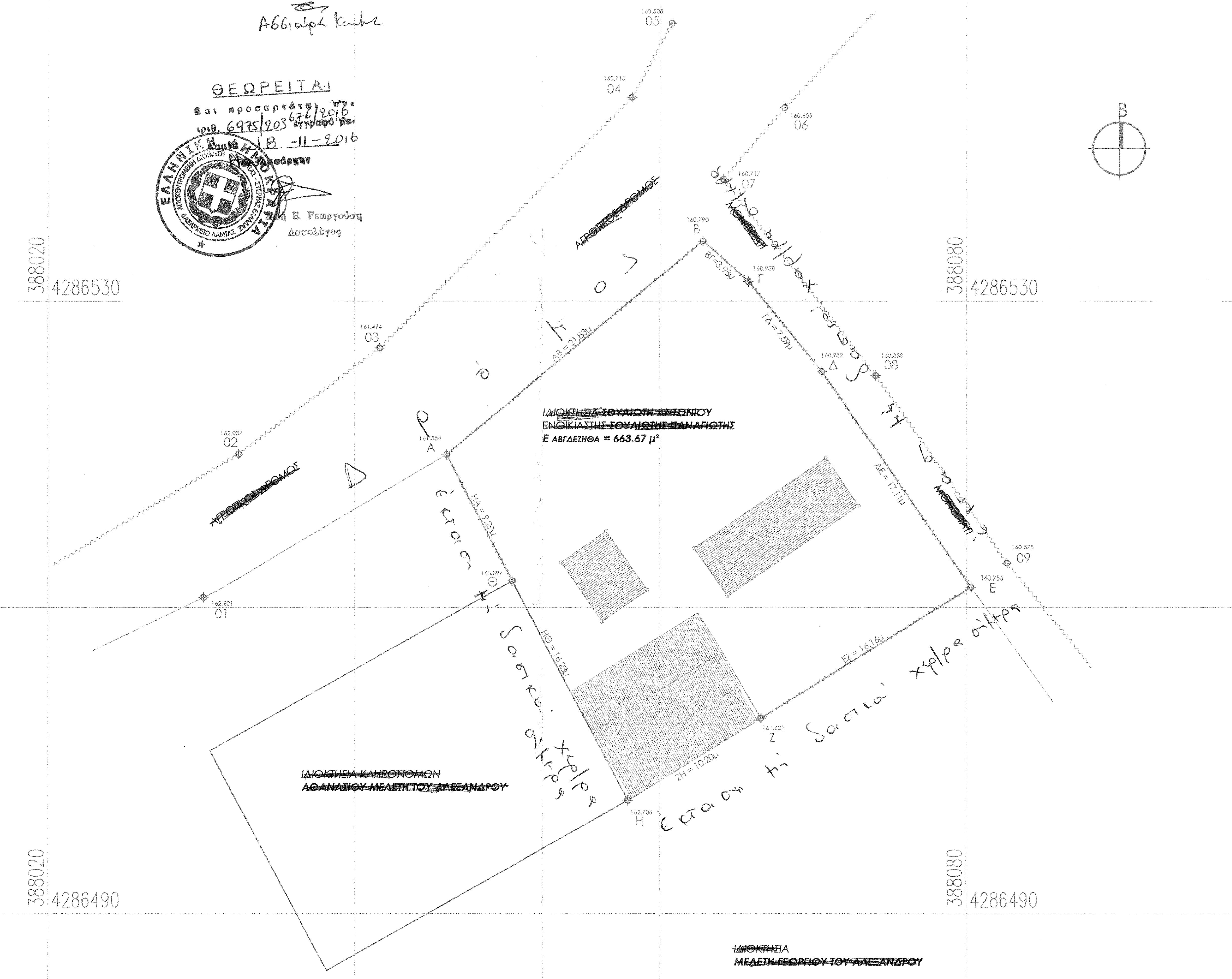
388020 4286550
388080 4286550
388020 4286530
388080 4286530
388020 4286490
388080 4286490
Β
01 162.201
02 162.037
03 161.474
04 160.713
05 160.508
06 160.605
07 160.717
08 160.338
09 160.578
Α 161.584
Β 160.790
Γ 160.938
Δ 160.982
Ε 160.756
Ζ 161.621
Η 162.706
Θ 165.897
ΑΒ = 21.83μ
ΒΓ = 3.98μ
ΓΔ = 7.59μ
ΔΕ = 17.11μ
ΕΖ = 16.16μ
ΖΗ = 10.20μ
ΗΘ = 16.23μ
ΗΑ = 9.29μ
~~ΑΓΡΟΤΙΚΟΣ ΔΡΟΜΟΣ~~
~~ΑΓΡΟΤΙΚΟΣ ΔΡΟΜΟΣ~~
~~ΜΟΝΟΠΑΤΙ~~
~~ΜΟΝΟΠΑΤΙ~~
ΙΔΙΟΚΤΗΣΙΑ ~~ΣΟΥΛΙΩΤΗ ΑΝΤΩΝΙΟΥ~~
ΕΝΟΙΚΙΑΣΤΗΣ ~~ΣΟΥΛΙΩΤΗΣ ΠΑΝΑΓΙΩΤΗΣ~~
Ε ΑΒΓΔΕΖΗΘΑ = 663.67 μ²
~~ΙΔΙΟΚΤΗΣΙΑ ΚΛΗΡΟΝΟΜΩΝ ΑΘΑΝΑΣΙΟΥ ΜΕΛΕΤΗ ΤΟΥ ΑΛΕΞΑΝΔΡΟΥ~~
Δρόμος
έκταση κ. δασικό χέρσο
έκταση κ. δασικό χέρσο άγονο

~~ΙΔΙΟΚΤΗΣΙΑ ΜΕΛΕΤΗ ΓΕΩΡΓΙΟΥ ΤΟΥ ΑΛΕΞΑΝΔΡΟΥ~~

ΣΗΜΕΙΩΣΗ:
Ελληνικο Datum Σύστημα Αναφοράς 1987 (Ε.Γ.Σ.Α. '87)
Ελλειψοειδές Αναφοράς GRS 80 (α=6 378 137 m, 1/f 298.257222101)
ΠΡΟΒΟΛΗ : ΕΓΚΑΡΣΙΑ ΜΕΡΚΑΤΟΡΙΚΗ
Κεντρικός Μεσημβρινός Λ°=24°00'00" με Κο=0.999600
Τετμημένη Κεντρικού Μεσημβρινού : +500 000.00 m
Γεωγραφικό Πλάτος Αναφοράς : 00°00'00"

ΥΠΑΓΩΓΗ ΣΤΟ Ν.4178/13
Α/Α ΔΗΛΩΣΗΣ 3233303
ΗΛΕΚΤΡΟΝΙΚΟΣ ΚΩΔΙΚΟΣ
37C770A6F0B30421

ΧΑΡΤΗΣ ΓΥΣ ΑΡ. ΦΥΛΛΟΥ 5374/8 ΚΛΙΜΑΚΑ 1:5000

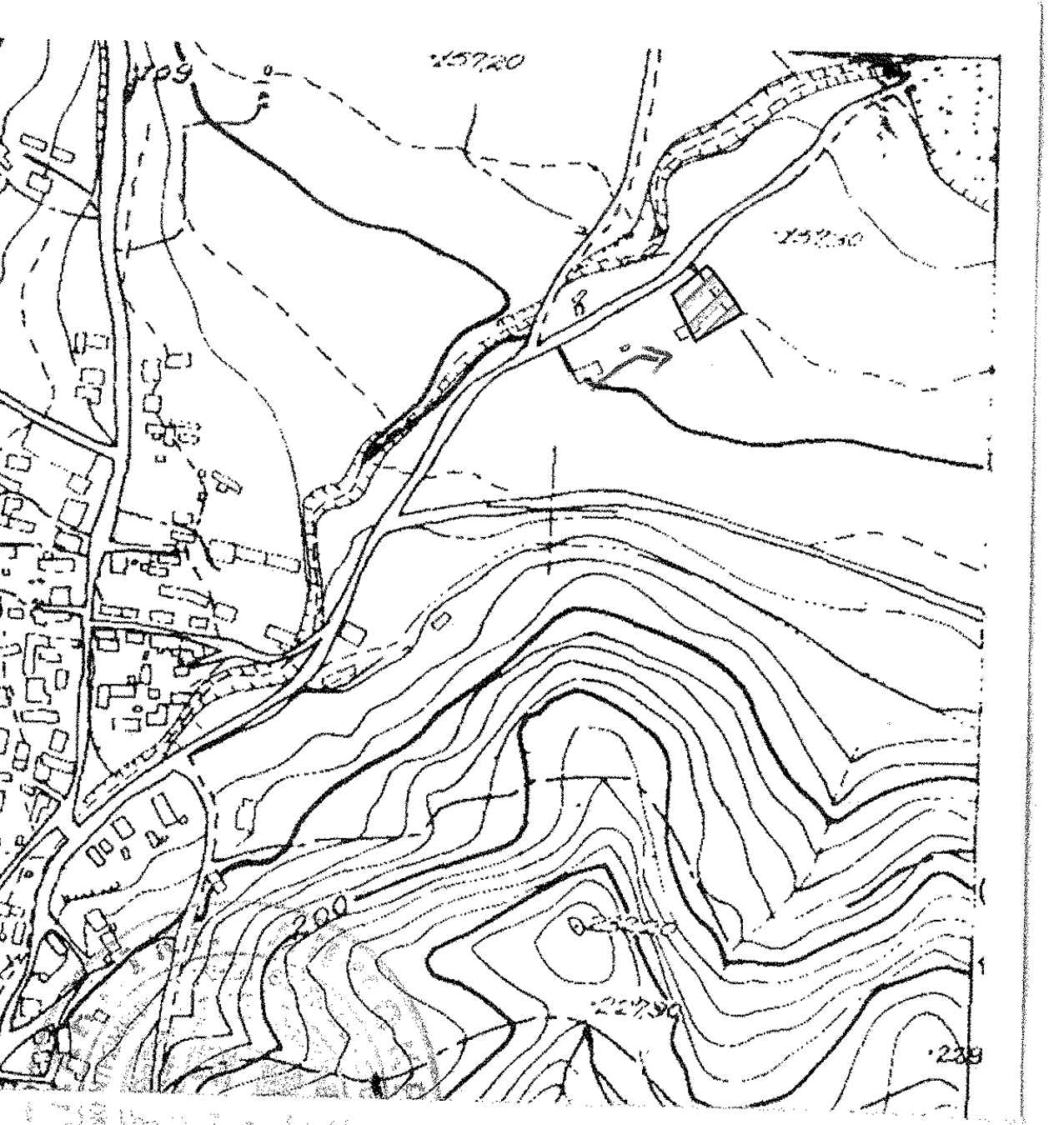

ΕΡΓΟΔΟΤΗΣ : ΙΔΙΟΚΤΗΤΗΣ : ΣΟΥΛΙΩΤΗΣ ΑΝΤΩΝΙΟΣ ΤΟΥ ΠΑΝΑΓΙΩΤΗ
ΕΝΟΙΚΙΑΣΤΗΣ : ΣΟΥΛΙΩΤΗΣ ΠΑΝΑΓΙΩΤΗΣ ΤΟΥ ΑΝΤΩΝΙΟΥ

ΕΡΓΟ : ΝΟΜΙΜΟΠΟΙΗΣΗ ΣΤΑΥΛΙΚΩΝ ΕΓΚΑΤΑΣΤΑΣΕΩΝ ΜΕ ΤΟ Ν.4178/2013

ΘΕΣΗ : 'ΛΑΥΡΑΚΙΑ', ΚΤΗΜΑΤΙΚΗ ΠΕΡΙΦΕΡΕΙΑ ΡΕΓΚΙΝΙΟΥ
ΔΗΜΟΣ ΜΩΛΟΥ - ΑΓΙΟΥ ΚΩΝΣΤΑΝΤΙΝΟΥ, Ν. ΦΘΙΩΤΙΔΟΣ

ΜΕΛΕΤΗΤΗΣ :

ΑΓΓΕΛΗΣ ΗΛΙΑΣ
ΠΟΛΙΤΙΚΟΣ ΜΗΧΑΝΙΚΟΣ
MEng in Civil Engineering
University of Bristol, UK

Αμφίκλεια Φθιώτιδος,
Κ. Πλατεία, Τ.Κ. 35002,
ΑΜ ΤΕΕ 112800,
Τηλ. : 2234 0 23534
Κιν. : 6982 477427
Email : e.aggelis@teemail.gr
& eaggelis@hotmail.com

ΘΕΜΑ ΣΧΕΔΙΟΥ :

ΤΟΠΟΓΡΑΦΙΚΟ ΔΙΑΓΡΑΜΜΑ

ΑΡΙΘΜΟΣ ΣΧΕΔΙΟΥ

Τ.01
REV 01

ΧΡΟΝΟΣ ΜΕΛΕΤΗΣ : 12 ΙΑΝΟΥΑΡΙΟΥ 2016

ΚΛΙΜΑΚΑ 1:200

ΥΠΟΓΡΑΦΗ

ΣΦΡΑΓΙΔΑ

ΑΓΓΕΛΗΣ Β. ΗΛΙΑΣ
ΠΟΛΙΤΙΚΟΣ ΜΗΧΑΝΙΚΟΣ
ΜΕΛΟΣ Τ.Ε.Ε. ΑΡ. ΜΗΤΡΩΟΥ 112800
ΑΜΦΙΚΛΕΙΑ - Ν. ΦΘΙΩΤΙΔΟΣ
ΤΗΛ.: 22340.23534, ΚΙΝ.: 6982 477427
ΑΦΜ: 300229351 - ΔΟΥ: ΛΑΜΙΑΣ