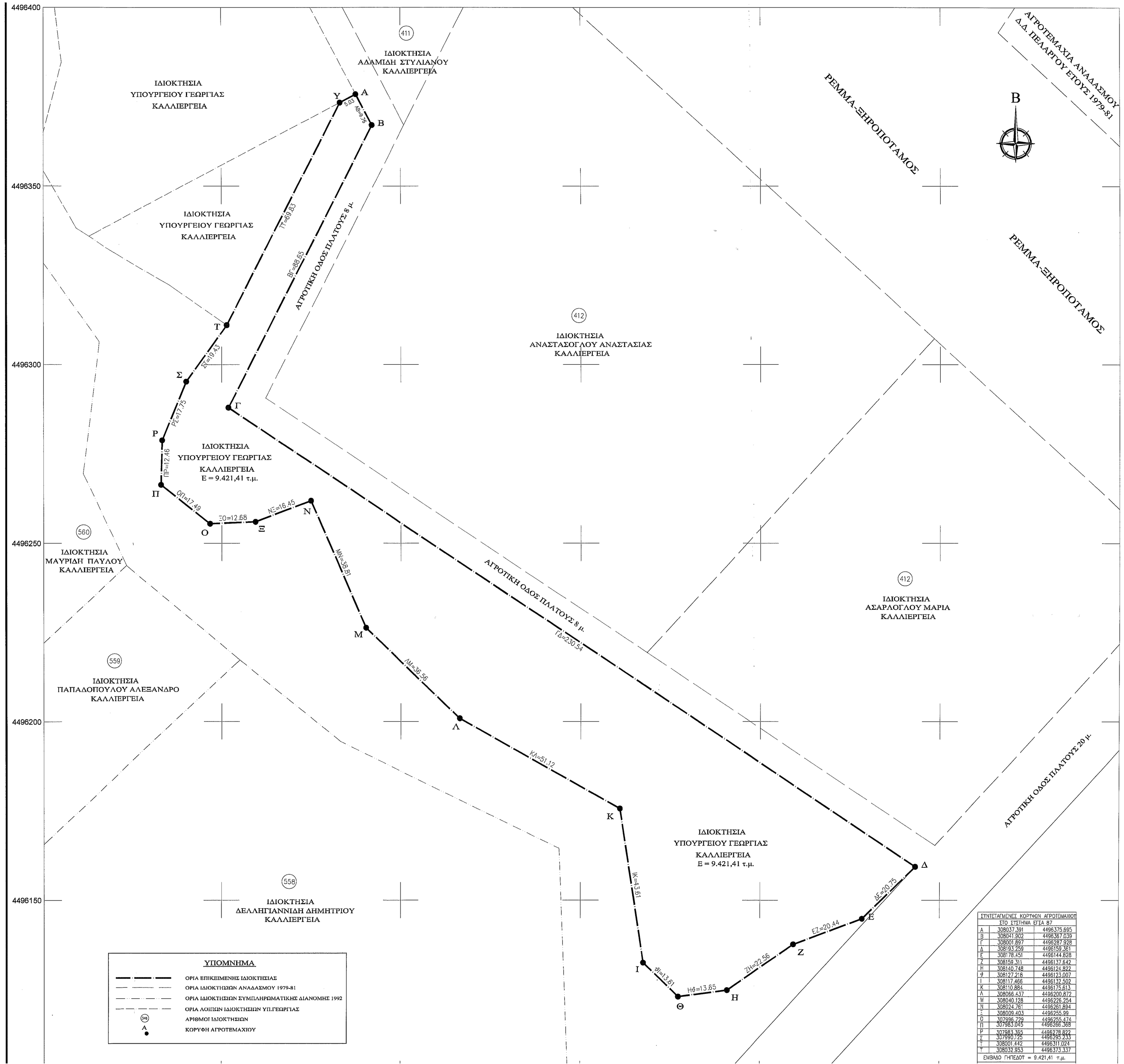

ΣΥΝΤΕΤΑΓΜΕΝΕΣ ΚΟΡΥΦΩΝ ΑΓΡΟΤΕΜΑΧΙΟΥ ΣΤΟ ΣΤΕΤΗΜΑ ΕΓΣΑ 87		
Α	308037.391	4496375.695
Β	308041.902	4496367.039
Γ	308001.697	4496287.928
Δ	308193.259	4496159.361
Ε	308178.451	4496144.828
Ζ	308159.311	4496137.642
Η	308140.748	4496124.822
Θ	308127.216	4496123.007
Ι	308117.466	4496132.502
Κ	308110.884	4496175.613
Λ	308066.437	4496200.872
Μ	308040.128	4496226.254
Ν	308024.761	4496261.894
Ξ	308009.403	4496255.99
Ο	307996.729	4496255.474
Π	307963.045	4496266.368
Ρ	307983.365	4496278.822
Σ	307990.725	4496295.233
Τ	308001.442	4496311.024
Υ	308032.953	4496373.337
ΕΜΒΑΔΟ ΓΗΠΕΔΟΥ = 9.421,41 τ.μ.		

ΑΠΟΣΠΑΣΜΑ ΑΝΑΔΑΣΜΟΥ ΠΕΛΑΡΓΟΥ 1979
ΚΛΙΜΑΚΑ 1 : 5000

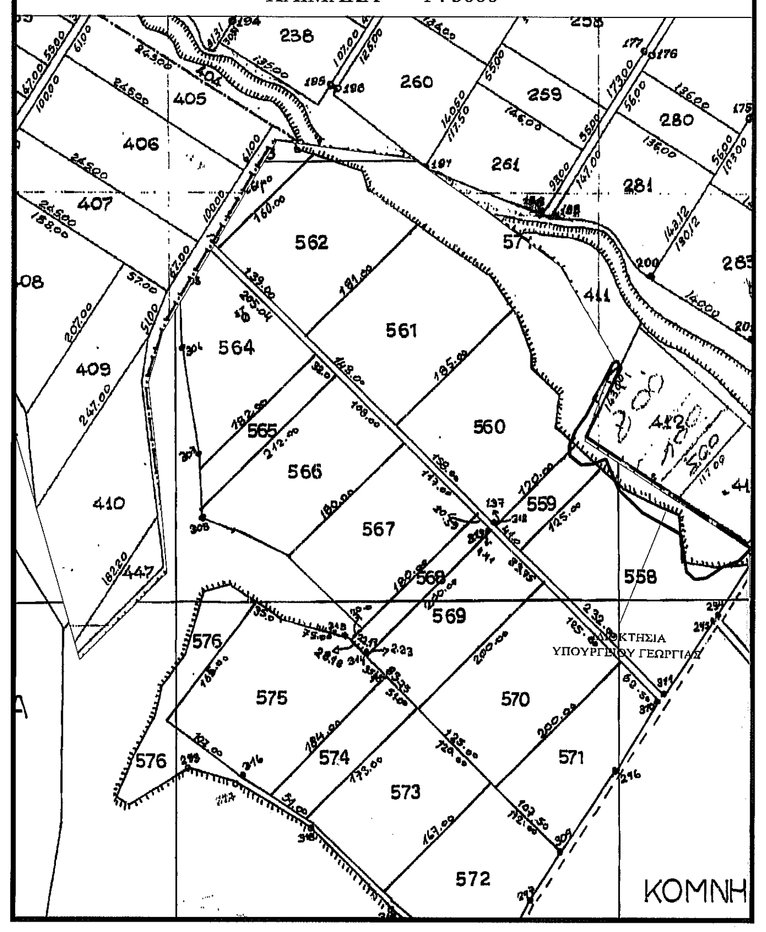

ΥΠΕΥΘΥΝΗ ΔΗΛΩΣΗ του ΝΟΜΟΥ 651/77

Δηλώνεται υπεύθυνα ότι το γεωτεμάχιο με τα στοιχεία (Α,Β,Γ,Δ,Ε,Ζ,Η,Θ,Ι,Κ,Λ,Μ,Ν,Ξ,Ο,Π,Ρ,Σ,Τ,Υ,Α) , που βρίσκεται στη θέση ΚΙΛΩΤ στην τοπική κοινότητα ΠΕΛΑΡΓΟΥ, στη δημοτική ενότητα ΦΙΛΩΤΑ, στο δήμο ΑΜΥΝΤΑΙΟΥ, στην περιφερειακή ενότητα ΦΛΩΡΙΝΑΣ, ιδιοκτησίας ΥΠΟΥΡΓΕΙΟΥ ΓΕΩΡΓΙΑΣ, είναι εκτός ρυμοτομικών σχεδίων πόλεως ή ορίων οικισμού και είναι άρτιο και οικοδομήσιμο σύμφωνα με τις κείμενες πολεοδομικές διατάξεις.

ΔΟΜΗΣΗ ΣΥΜΦΩΝΑ ΜΕ ΤΟ Π.Δ. 24/31.5.1985 (Φ.Ε.Κ. 270Δ) ΟΠΩΣ ΤΡΟΠΟΠΟΙΗΘΗΚΕ ΜΕ ΤΟΝ Ν.321/24.12.2003 / Φ.Ε.Κ. 308Α της 31.12.2003 (ΔΟΜΗΣΗ ΕΚΤΟΣ ΣΧΕΔΙΟΥ).

ΑΡΤΙΟΤΗΤΑ - ΟΙΚΟΔΟΜΗΣΙΜΟΤΗΤΑ

Κατά κανόνα : Ε = 4000 τ.μ. και 25 μ. πρόσωπο σε κοινόχρηστη οδό.

ΕΜΒΑΔΟΜΕΤΡΗΣΗ

Εμβαδό Γεωτεμαχίου (Α,Β,Γ,Δ,Ε,Ζ,Η,Θ,Ι,Κ,Λ,Μ,Ν,Ξ,Ο,Π,Ρ,Σ,Τ,Υ,Α) = 9.421,41 τ.μ.

Τα ανωτέρο εμβαδο του Γεωτεμαχίου υπολογίστηκε με βάση τις συντεταγμένες των κορυφών του στο σύστημα Ε.Γ.Σ.Α. '87

ΤΑ ΟΡΙΑ ΤΟΥ ΟΙΚΟΠΕΔΟΥ ΥΠΕΔΕΙΧΘΗΣΑΝ ΑΠΟ ΤΟΝ ΙΔΙΟΚΤΗΤΗ.

ΥΠΕΥΘΥΝΗ ΔΗΛΩΣΗ ΙΔΙΟΚΤΗΤΗ

Ο κάτωθι υπογεγραμμένος ιδιοκτήτης του αγροτεμαχίου, με στοιχεία (Λ,Β,Γ,Δ,Ε,Ζ,Η,Θ,Ι,Κ,Λ,Μ,Ν,Ξ,Ο,Π,Ρ,Σ,Τ,Υ,Α) δηλώνω υπεύθυνα ότι τα όρια που υποδείξα προς αποτύπωση είναι τα αληθή.

Ο ΔΗΛΩΝ

Ο ΜΗΧΑΝΙΚΟΣ

ΑΠΟΣΠΑΣΜΑ Φ.Χ. Γ.Υ.Σ. ΠΥΡΓΟΙ ΚΑΙ ΠΤΟΛΕΜΑΙΔΑΣ1:50000
ΟΔΟΙΠΟΡΙΚΟ

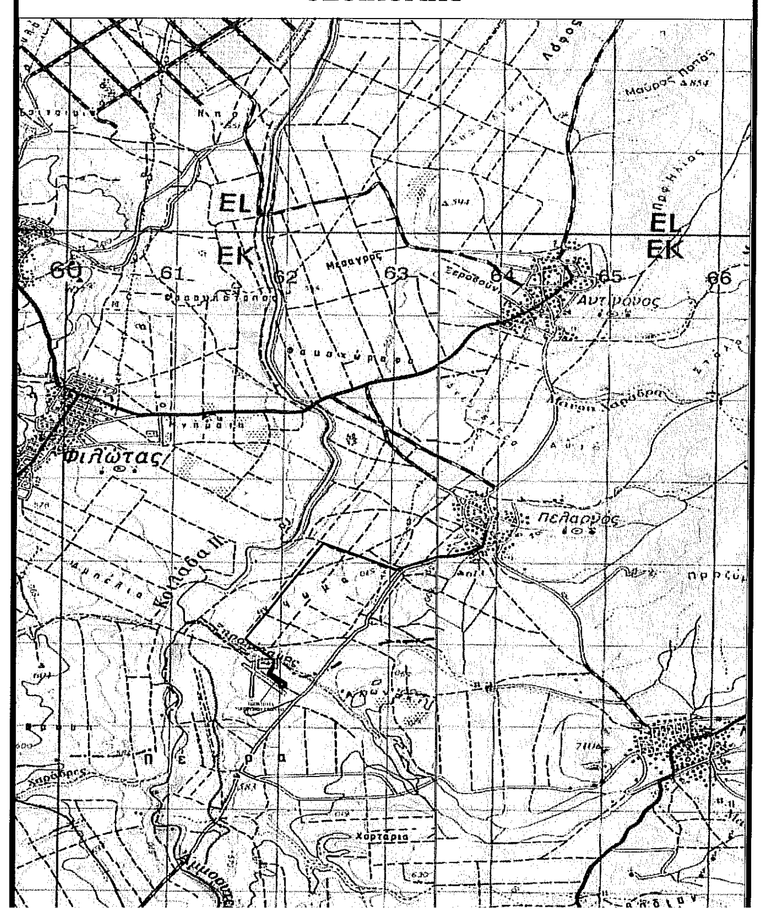

ΙΔΙΟΚΤΗΤΕΣ :	ΥΠΟΥΡΓΕΙΟ ΓΕΩΡΓΙΑΣ
ΘΕΣΗ :	ΚΙΛΩΤ-ΠΕΛΑΡΓΟΣ-ΕΝΟΤΗΤΑΣ ΦΙΛΩΤΑ ΔΗΜΟΣ ΑΜΥΝΤΑΙΟΥ
ΕΜΒΑΔΟΝ :	(Α,Β,Γ,Δ,Ε,Ζ,Η,Θ,Ι,Κ,Λ,Μ,Ν,Ξ,Ο,Π,Ρ,Σ,Τ,Υ,Α) = 9.421,41 τ.μ.
ΜΕΛΕΤΗΤΗΣ :	ΑΛΕΞΙΑΔΗΣ ΠΑΝ. ΑΛΕΞΑΝΔΡΟΣ ΤΟΠΟΓΡΑΦΟΣ ΜΗΧ/ΚΟΣ Τ.Ε.
ΘΕΜΑ ΣΧΕΔΙΟΥ	ΑΡ. ΣΧΕΔΙΟΥ
ΕΞΑΡΤΗΜΕΝΗ ΤΟΠΟΓΡΑΦΙΚΗ ΑΠΟΤΥΠΩΣΗ Ε.Γ.Σ.Α. '87	Ο ενεργησας την αυτοψία ΠΑΡΑΣΚΟΥ Ζ. ΠΑΝΑΓΙΩΤΗΣ Δασολόγος - Πολιτικός Μηχανικός Α.Π.Θ.
ΚΛΙΜΑΚΑ :	1 : 500
ΧΡΟΝΟΣ :	ΜΑΡΤΙΟΣ 2016
ΥΠΟΓΡΑΦΗ	ΣΦΡΑΓΙΔΑ
ΘΕΩΡΗΘΗΚΕ Δηλώνει στον αριθ. 184081 Αγρεφό μας 25.11.2016 Ο ΔΙΝΤΗΣ ΔΑΣΩΝ	ΑΛΕΞΙΑΔΗΣ ΑΛΕΞΑΝΔΡΟΣ ΤΟΠΟΓΡΑΦΟΣ ΜΗΧΑΝΙΚΟΣ Τ.Ε. Τμ.Μ. 36515