ΑΠΟΣΠΑΣΜΑ ΑΠΟ GOOGLE

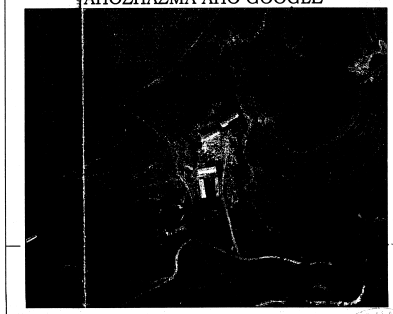

ΧΑΡΑΚΤΗΡΙΣΜΕΝΗ ΕΚΤΑΣΗ

Η έκταση που χαρακτηρίστηκε με στοιχεία κορυφών (Α2-Α3-Α4-Β1-Β2-Α2), εκει εμβαδον Εκαρ = 1975.62 τ.μ. , όπως προκύπτει απο τον παρακάτω πίνακα υπολογισμού, βρίσκεται στην θέση "Μουργκάγια", της Τ.Κ.Διασέλλου, της Δ.Ε.Φαρκαδόνας του Δήμου Φαρκαδόνας.

α/α	X	Y	Αποστάσεις
Α2	326812.82	4392754.23	----
Α3	326858.58	4392684.59	Α2 - Α3: 83.33
Α4	326883.64	4392701.08	Α3 - Α4: 30.00
Β1	326856.81	4392750.16	Α4 - Β1: 55.93
Β2	326827.17	4392736.42	Β1 - Β2: 32.68
Β3	326817.49	4392757.30	Β2 - Β3: 23.02
Α2	326812.82	4392754.23	Β3 - Α2: 5.58

Εκαρ=1975.62 τ.μ.

6857 / 29332 / 2.11.16 Ελεγχθηκε
Συμφωνεί προς ... ΤΡΙΚΑΛΑ 2-11-2016
ΤΡΙΚΑΛΑ 2.11.16
Ο ΔΑΣΟΛΟΓΟΣ

ΤΣΙΑΜΗ ΑΝΝΑ
ΔΑΣΟΛΟΓΟΣ

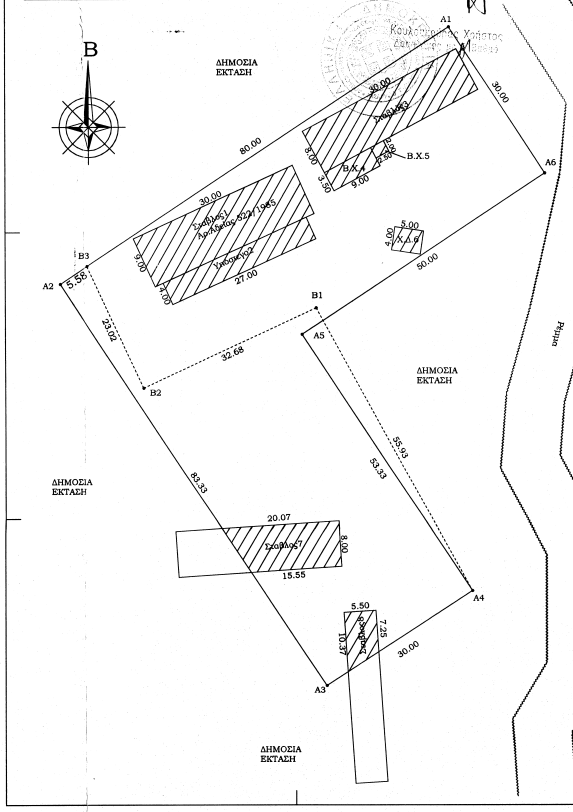

ΘΕΣΗ ΜΟΝΑΔΟΣ

ΑΠΟΣΠΑΣΜΑ ΑΠΟΤΥΠΩΣΗΣ ΤΩΝ ΧΕΡΣΟΛΕΙΒΑΔΙΚΩΝ ΕΚΤΑΣΕΩΝ ΔΙΑΣΕΛΛΟΥ ΤΟΥ 1983 ΚΛΙΜΑΚΑΣ 1: 5000

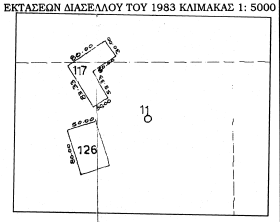

ΑΠΟΣΠΑΣΜΑ ΧΑΡΤΗ ΓΥΣ ΚΛΙΜΑΚΑΣ 1: 50000

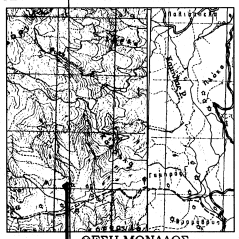

ΘΕΣΗ ΜΟΝΑΔΟΣ

Το αγροτεμαχιο με στοιχεία κορυφών (Α1-Α2-...-Α6-Α1), ιδιοκτησίας Καλύβα Αθανασίου, εκει εμβαδον Ε = 4000.00 τ.μ. , όπως προκύπτει απο τον παρακάτω πίνακα υπολογισμού, βρισκεται στην θέση "Μουργκάγια", της Τ.Κ.Διασέλλου, της Δ.Ε.Φαρκαδόνας του Δήμου Φαρκαδόνας και έχει αριθμό τεμαχίου 117 στην Αποτύπωση των Χερσολειβαδικών εκτάσεων του Διασέλλου του 1983.

α/α	X	Y	Αποστάσεις
Α1	326879.69	4392798.16	----
Α2	326812.82	4392754.23	Α1 - Α2: 80.01
Α3	326858.58	4392684.59	Α2 - Α3: 83.33
Α4	326883.65	4392701.06	Α3 - Α4: 30.00
Α5	326854.37	4392745.63	Α4 - Α5: 53.33
Α6	326896.16	4392773.08	Α5 - Α6: 50.00
Α1	326879.69	4392798.16	Α6 - Α1: 30.00

Ε=4000.00 τ.μ.

ΟΡΟΙ ΔΟΜΗΣΗΣ
ΕΚΤΟΣ ΣΧΕΔΙΟΥ
ΚΑΝΟΝΑΣ

συν.δόμησης	:0.2	πρόσωπο	:25 μ.
εμβαδόν	:4000 τ.μ.	κάλυψη	:10 %

ΔΗΛΩΣΗ ΜΗΧΑΝΙΚΟΥ Ν.651 / 77

Δηλώνω υπεύθυνα ότι το αγροτεμάχιο Ε=4000.00 τ.μ., που βρίσκεται στην θέση "Μουργκάγια", της Τ.Κ.Διασέλλου, της Δ.Ε.Φαρκαδόνας του Δήμου Φαρκαδόνας :
α) Είναι άρτιο και οικοδομήσιμο κατα ΚΑΝΟΝΑ, σύμφωνα με τις σήμερα Πολεοδομικές Διατάξεις.
β) Βρίσκεται εκτός σχεδίου, εκτός ορίων του Οικισμού Διασέλλου
γ) Δεν εμπίπτει στις διαταξεις του Ν.1337/1983 περί εισφορών σε γή και χρήμα
δ) Δεν διέρχεται απο τα όρια του αγροτεμαχιου, γραμμές υψηλής τάσης της ΔΕΗ, ουτε και σε απόσταση μικρότερη των 25μ., αγωγός καυσίμων και ρέμμα
ε) ότι πέριξ του αγροτεμαχίου και σε ακτίνα 400μ. δεν υπάρχουν Αρχαιολογικοί και Τουριστικοί χώροι, νοσοκομεία, εταιρή ιδρύματα, εκπαιδευτήρια, στρατόπεδα,δενδροκηπευτικοκαταναγωτικοί χώροι, βιομηχανίες-βιοτεχνίες μή υγιεινομικού ενδιαφέροντος,ποτάμια συνεχούς ροής,μοναστήρια, κατά τα οριζόμενα στο άρθρο 2, παράγραφος 3 της Υ1β/2000 (ΦΕΚ 343/ 4-5-95) υγειονομικής διάταξης " περί όρων ίδρυσης και λειτουργίας σταυλικών εγκαταστάσεων .Επίσης πέριξ της κτηνοτροφικής εκμεταλλευσης και σε ακτινα 50 μ. δεν λειτουργούν άλλες πτηνοκτηνοτροφικές εγκαταστάσεις" .
στ) Ανήκει στην ΖΩΝΗΣ ΟΡΓΑΝΩΜΕΝΗΣ ΑΝΑΠΤΥΞΗΣ ΚΤΗΝΟΤΡΟΦΙΑΣ-ΑΝΑΖΗΤΗΣΗΣ Π.Ο.Α.Κ.Δ. (Π.2.5.1.), σύμφωνα με την υπ' αριθμόν πρωτοκόλλου 266/16189/26-1-2012 Εγκριση Μελέτης του Γ.Π.Ε. της Δ.Ε.Φαρκαδόνας.

Ο Μηχανικός

ΑΠΟΣΤΟΛΟΥ ΧΡ. ΚΩΝΣΤΑΝΤΙΝΟΣ
ΑΓΡΟΝΟΜΟΣ ΤΟΠΟΓΡΑΦΟΣ ΜΗΧΑΝΙΚΟΣ
ΜΕΛΟΣ Τ.Ε.Ε. - ΑΡΙΘΜ. ΜΗΤΡΩΟΥ 89763
ΔΗΜΟΚΡΑΤΙΑΣ 1 - ΟΙΧΑΛΙΑ - ΤΗΛ 24330 31565
Α.Φ.Μ. 122386545 - ΔΟΥ ΤΡΙΚΑΛΩΝ

ΔΗΛΩΣΗ ΥΛΟΠΟΙΗΣΗΣ ΟΡΙΩΝ ΙΔΙΟΚΤΗΤΗ Ν.4030/2011

Ο Κάτωθι υπογεγραμμένος ΚΑΛΥΒΑΣ ΑΘΑΝΑΣΙΟΣ δηλώνω οτι:
α) Τα όρια του αγροτεμαχίου Ε=4000.00τ.μ. που βρίσκεται στην θέση "Μουργκάγια", της Τ.Κ.Διασέλλου,, της Δ.Ε.Φαρκαδόνας του Δήμου Φαρκαδόνας και το οποίο το κατεκω με την υπ' αριθμόν 840/16-4-2015 Ενοραη Βεβαίωση της Συμβολαιογράφου Οκαλίας Ουτρα Παρασκευής, υποδείχθηκαν απο εμένα.
β) Ευθόνομαι για την ακρίβεια των δηλούμενων ορίων του αγροτεμαχίου

ο Ιδιοκτήτης

ΣΧΗΜΑΤΙΚΕΣ ΚΑΤΑ ΜΗΚΟΣ ΤΟΜΕΣ ΤΩΝ ΚΤΙΣΜΑΤΩΝ

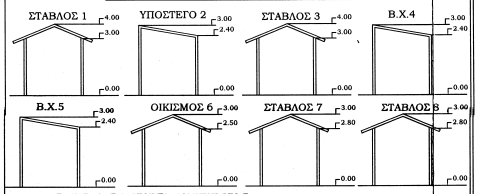

1.ΕΠΙΤΡΕΠΟΜΕΝΑ ΣΤΟΙΧΕΙΑ ΔΟΜΗΣΗΣ ΣΤΟ Ε

Κάλυψη 4000.00 * 10% = 400.000 μ2 , Δόμηση 4000.00 * 20% = 800.000 μ2

2.ΠΡΑΓΜΑΤΟΠΟΙΟΥΜΕΝΑ ΣΤΟΙΧΕΙΑ ΔΟΜΗΣΗΣ

1) = Σταβλος απο τσιμεντόλιθους και στεγη Κεραμίδια = 270.000 μ2
2) = Υπόστεγο απο Σιδεροδοκούς και στεγη Λαμαρίνα = 108.000 μ2
3) = Σταβλος απο τσιμεντόλιθους και στεγη Λαμαρίνα = 240.000 μ2
4) = Β.Χ. απο Σιδεροδοκούς και στεγη Λαμαρίνα = 31.500 μ2
5) = Β.Χ. απο Σιδεροδοκούς και στεγη Λαμαρίνα = 5.000 μ2
6) = Οικίσκος απο τσιμεντόλιθους και στεγη Κεραμίδια = 20.000 μ2
7) = Σταβλος απο Σιδεροδοκούς και στεγη Λαμαρίνα = 142.53 μ2
8) = Σταβλος απο Σιδεροδοκούς και στεγη Λαμαρίνα = 48.45 μ2

Συναλλή Κάλυψη = 865.680 μ2 > 400.000 μ2
Υπάρχουσα Δόμηση= 865.680 μ2 > 800.000 μ2

3.Σ.Κ.Ο.Ε.:
α. Όγκος Κτιρίου: =2461.564 m3
β. Κατα Κανόνα Σ.Ο. Α=5 Χ4000.00Χ0.20=1
Πραγματοποιούμενος Σ.Ο.=2461.564/4000.00=0.61538<1

ΑΠΟΣΠΑΣΜΑ ΧΑΡΤΗ ΓΥΣ ΚΛΙΜΑΚΑΣ 1: 5000

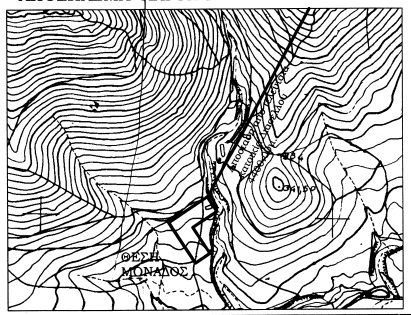

ΓΡΑΦΕΙΟ ΤΟΠΟΓΡΑΦΙΚΩΝ ΜΕΛΕΤΩΝ

ΑΠΟΣΤΟΛΟΥ ΚΩΝΣΤΑΝΤΙΝΟΣ

(ΤΟΠΟΓΡΑΦΟΣ ΜΗΧΑΝΙΚΟΣ Α.Π.Θ.)

ΔΗΜΟΚΡΑΤΙΑΣ 1-ΟΙΧΑΛΙΑ ΤΡΙΚΑΛΩΝ-ΤΗΛ:2433031565

ΕΡΓΟΔΟΤΗΣ :	ΚΑΛΥΒΑΣ ΑΘΑΝΑΣΙΟΣ
ΕΡΓΟ :	ΛΕΙΤΟΥΡΓΙΑ ΥΦΙΣΤΑΜΕΝΗΣ ΚΤΗΝΟΤΡΟΦΙΚΗΣ ΜΟΝΑΔΑΣ ΙΣΟΔΥΝΑΜΩΝ ΖΩΩΝ
ΘΕΣΗ ΕΡΓΟΥ :	"ΜΟΥΡΓΚΑΓΙΑ"-Τ.Κ.ΔΙΑΣΕΛΛΟΥ Δ.Ε.ΦΑΡΚΑΔΟΝΑΣ-ΔΗΜΟΣ ΦΑΡΚΑΔΟΝΑΣ
ΜΕΛΕΤΗΤΗΣ :	ΑΠΟΣΤΟΛΟΥ ΚΩΝΣΤΑΝΤΙΝΟΣ
ΘΕΜΑ ΣΧΕΔΙΟΥ:	ΤΟΠΟΓΡΑΦΙΚΟ ΔΙΑΓΡΑΜΜΑ
ΚΛΙΜΑΚΑ ΣΧΕΔΙΟΥ:	1:500
ΗΜΕΡΟΜΗΝΙΑ:	ΣΕΠΤΕΜΒΡΙΟΣ 2016

ΣΦΡΑΓΙΔΑ - ΥΠΟΓΡΑΦΗ

ΑΠΟΣΤΟΛΟΥ ΧΡ. ΚΩΝΣΤΑΝΤΙΝΟΣ
ΑΓΡΟΝΟΜΟΣ ΤΟΠΟΓΡΑΦΟΣ ΜΗΧΑΝΙΚΟΣ
ΜΕΛΟΣ Τ.Ε.Ε. - ΑΡΙΘΜ. ΜΗΤΡΩΟΥ 89763
ΔΗΜΟΚΡΑΤΙΑΣ 1 - ΟΙΧΑΛΙΑ - ΤΗΛ 24330 31565
Α.Φ.Μ. 122386545 - ΔΟΥ ΤΡΙΚΑΛΩΝ

ΑΡΙΘΜΟΣ ΣΧΕΔΙΟΥ

1