ΑΠΟΣΠΑΣΜΑ ΧΑΡΤΙ Γ.Υ.Σ 1:5000 ΑΡ. ΠΙΝΑΚΑ 3285/7

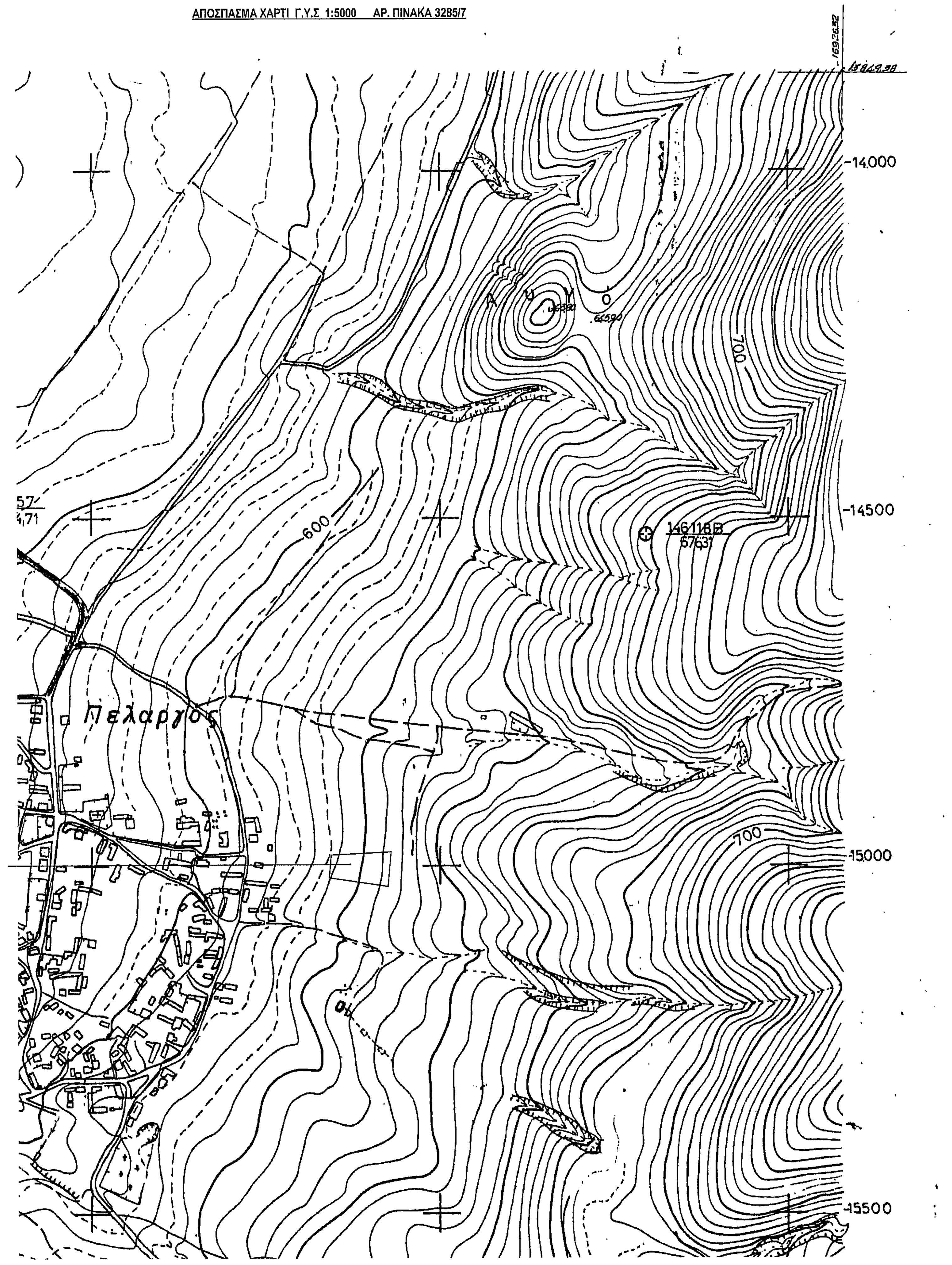

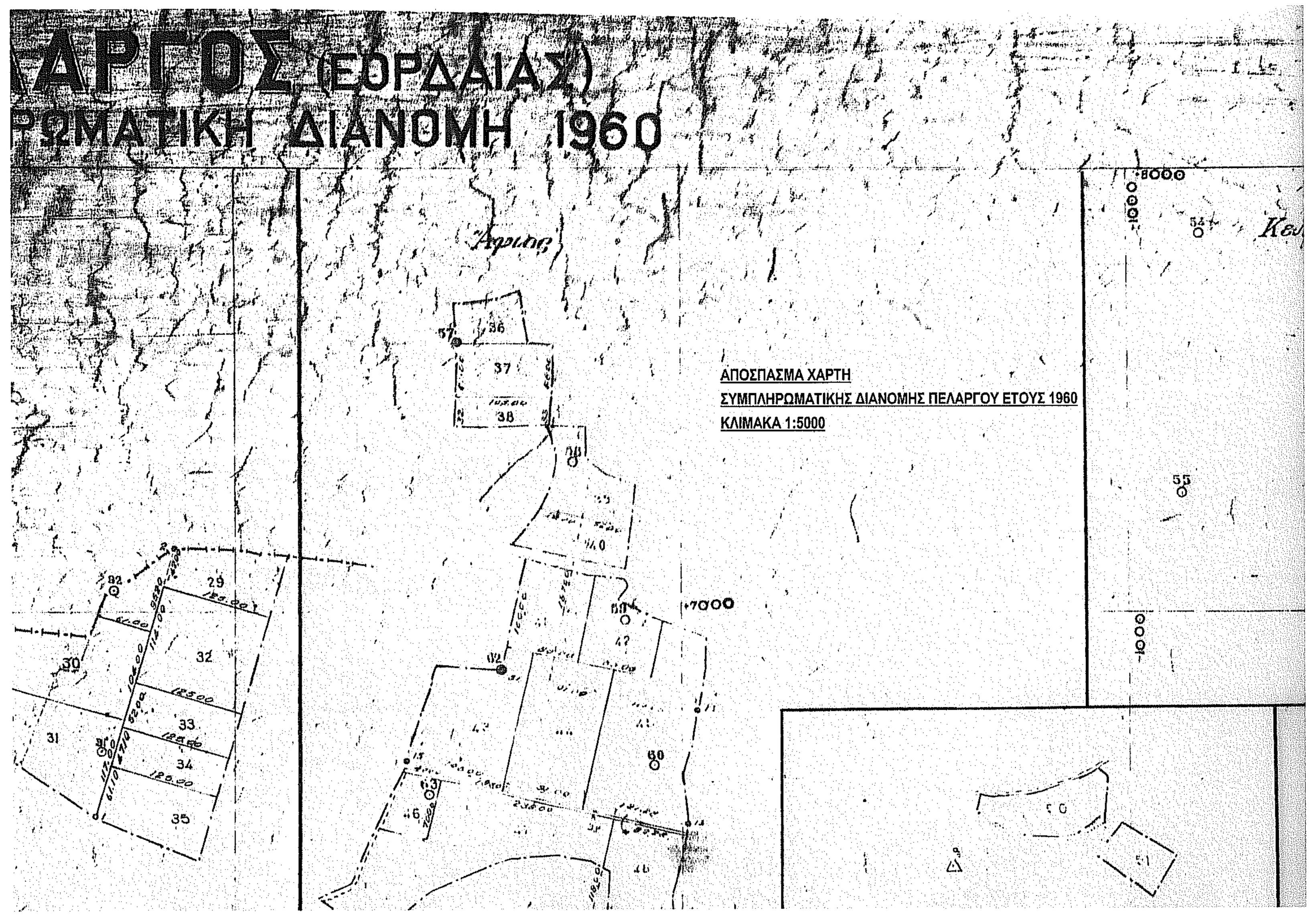

ΑΠΟΣΠΑΣΜΑ ΧΑΡΤΙ Γ.Υ.Σ 1:50000 ΦΥΛΛΟ: ΠΥΡΓΟΙ

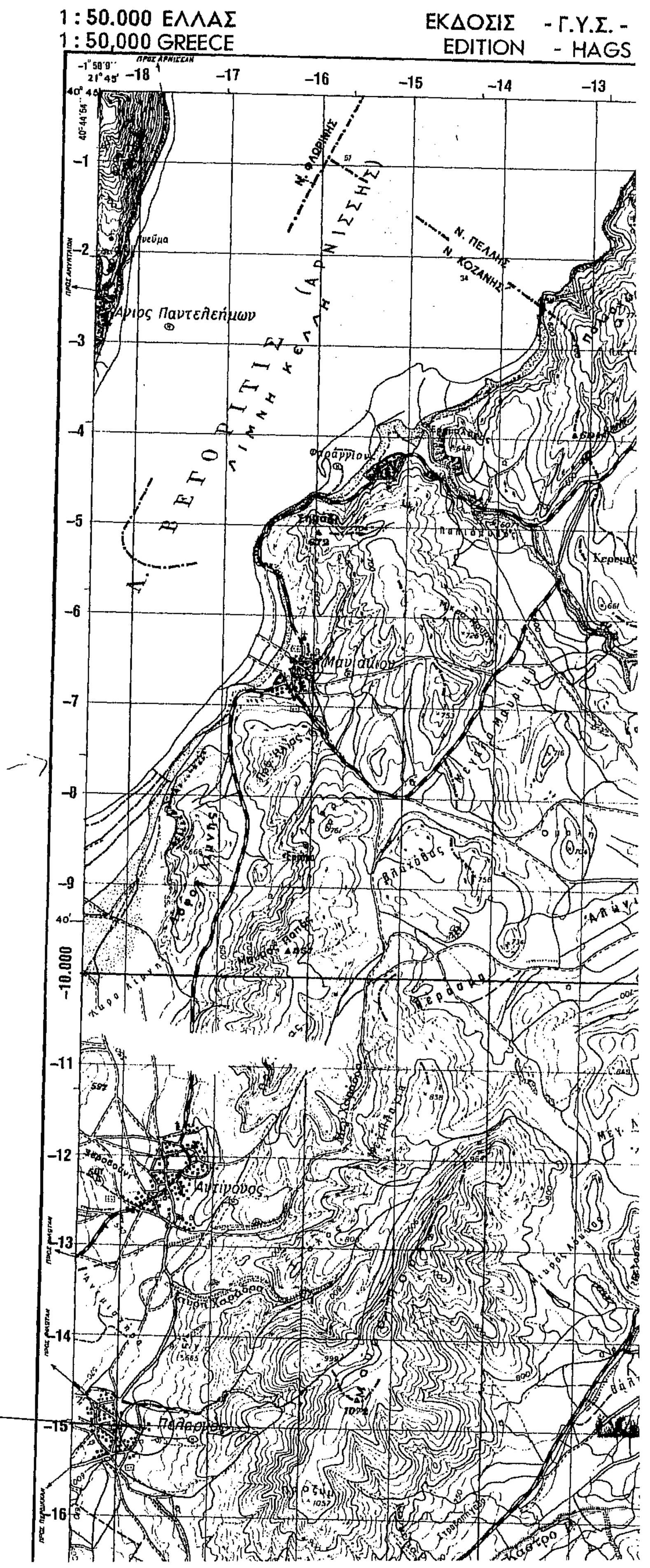

ΔΗΛΩΣΗ ΜΗΧΑΝΙΚΟΥ

Δηλώνω σύμφωνα με το νόμο για το γεωτεμάχιο με στοιχεία : "Α-Β-Γ-Δ-Α"
που βρίσκεται στην κτηματική περιοχή Τ.Κ. Πελαργού Δήμου Αμυνταίου Π.Ε. Φλώρινας, ότι:

α) Απο την αποτύπωση της υφισταμένης κατάστασης βρέθηκε να έχει εμβαδόν Ε= 3533,58 τμ.
β) Το ανωτέρω τεμάχιο αποτελεί τμήμα κοινόχρηστου τεμαχίου διανομής έτους 1960.
γ) Το διάγραμμα είναι ενταγμένο στο κρατικό σύστημα συντεταγμένων ΕΓΣΑ ' 87
δ) Οι διαστάσεις και το εμβαδόν υπολογίσθηκαν από τις συντεταγμένες των κορυφών

Ο ΜΗΧΑΝΙΚΟΣ

ΜΠΙΤΑΚΗΣ ΣΤ. ΑΝΘΙΜΟΣ
ΠΟΛΙΤΙΚΟΣ ΜΗΧΑΝΙΚΟΣ - ΕΔΕ
ΜΕΛΟΣ Τ.Ε.Ε. ΑΡ. ΜΗΤΡΩΟΥ 46511
ΜΑΚΕΔΟΝΟΜΑΧΩΝ 11 - 532 00 ΑΜΥΝΤΑΙΟ
Τηλ.- Fax: 23860 22894
ΑΦΜ 040603364 ΔΟΥ ΑΜΥΝΤΑΙΟΥ

ΚΛΙΜΑΚΑ 1:500

ΔΗΛΩΣΗ ΙΔΙΟΚΤΗΤΗ

Ο κάτωθι υπογεγραμμένος Χατζηγρηγορίου Νικόλαος δηλώνω ότι:
1. Τα αρχικά και υλοποιημένα όρια του γεωτεμαχίου υπεδείχθησαν από εμένα, και είναι ορθά.

Ο ΔΗΛΩΝ

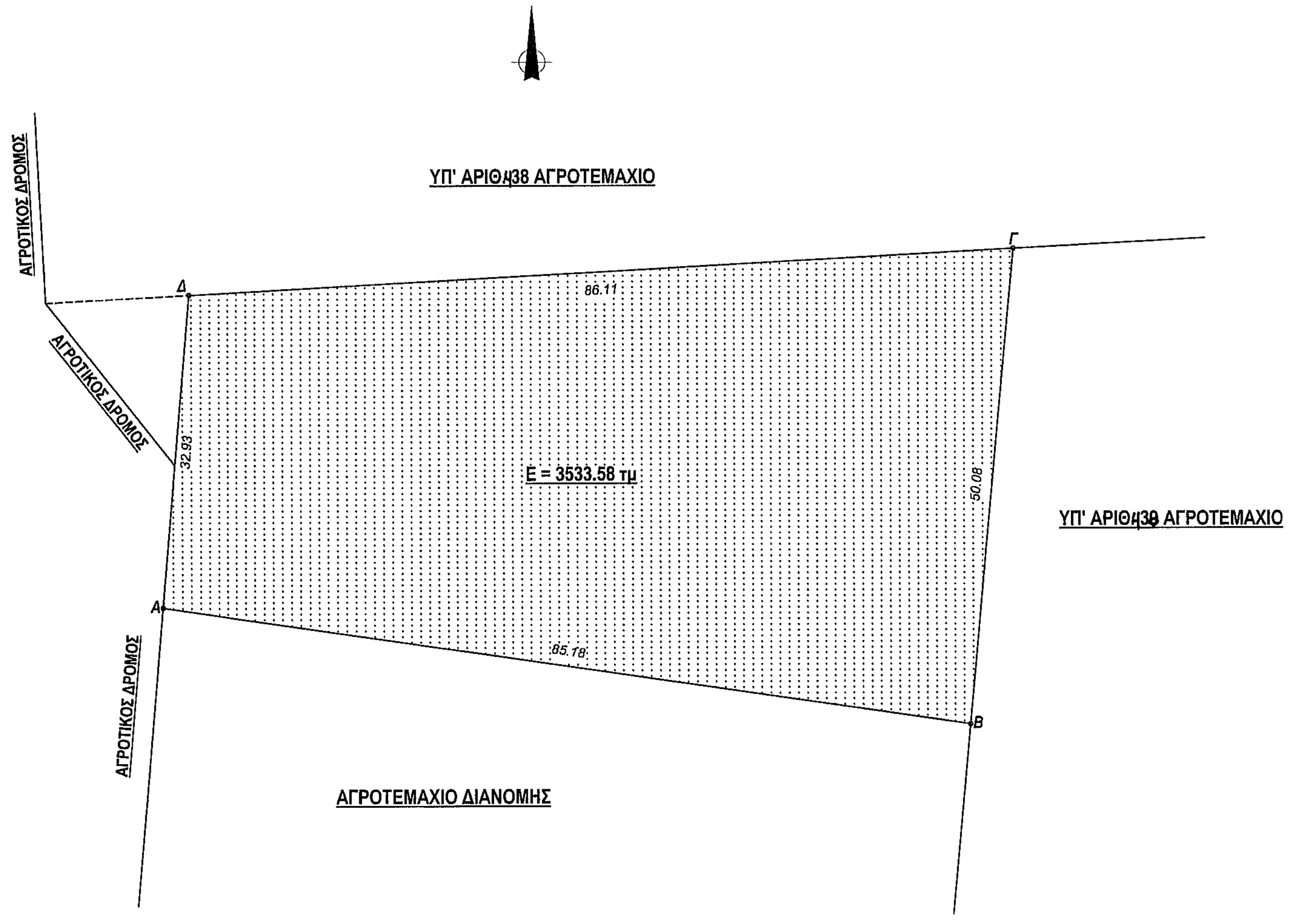

ΚΛΙΜΑΚΑ 1:500

ΣΥΝΤΕΤΑΓΜΕΝΕΣ ΚΟΡΥΦΩΝ ΕΓΣΑ '87		
Σημείο	X	Z
Α	310345.94	4498188.79
Β	310430.21	4498176.36
Γ	310434.71	4498226.23
Δ	310348.72	4498221.60
ΕΜΒ. (Α-Β-Γ-Δ-Α)= 3533,58 Μ2		

ΕΡΓΟΔΟΤΗΣ: ΧΑΤΖΗΓΡΗΓΟΡΙΟΥ ΝΙΚΟΛΑΟΣ	
ΕΡΓΟ: ΤΟΠΟΓΡΑΦΙΚΗ ΑΠΟΤΥΠΩΣΗ ΓΕΩΤΕΜΑΧΙΟΥ	
ΘΕΣΗ: ΠΕΛΑΡΓΟΣ *ΔΗΜΟΣ: ΑΜΥΝΤΑΙΟΥ*	*Ο.Τ.*
ΜΕΛΕΤΗΤΗΣ: ΜΠΙΤΑΚΗΣ ΑΝΘΙΜΟΣ	
ΘΕΜΑ ΣΧΕΔΙΟΥ: ΤΟΠΟΡΑΦΙΚΟ ΔΙΑΓΡΑΜΜΑ Ο ενεργήσας την αυτοψία ΠΑΡΑΣΧΟΥ Ζ. ΠΑΝΑΓΙΩΤΗΣ Δασολόγος - Περιβαλλοντολόγος ΑΠΘ	*ΑΡΙΘΜΟΣ ΣΧΕΔΙΟΥ* *Τ1*
ΚΛΙΜΑΚΕΣ : 1:500	
ΧΡΟΝΟΣ ΜΕΛΕΤΗΣ: ΙΟΥΝΙΟΣ 2016	
ΣΦΡΑΓΙΔΑ: ΘΕΩΡΗΘΗΚΕ Ανηκει στον αριθ. 168593 έγγραφό μας Φλώρινα 02/11/2016 Ο ΔΙΕΥΘΥΝΤΗΣ ΔΑΣΩΝ ΠΑΝΑΓΙΩΤΗΣ ΠΑΠΑΪΩΑΝΝΟΥ ΔΑΣΟΛΟΓΟΣ	*ΥΠΟΓΡΑΦΗ:* ΜΠΙΤΑΚΗΣ ΣΤ. ΑΝΘΙΜΟΣ ΠΟΛΙΤΙΚΟΣ ΜΗΧΑΝΙΚΟΣ - ΕΔΕ ΜΕΛΟΣ Τ.Ε.Ε. ΑΡ. ΜΗΤΡΩΟΥ 46511 ΜΑΚΕΔΟΝΟΜΑΧΩΝ 11 - 532 00 ΑΜΥΝΤΑΙΟ Τηλ.- Fax: 23860 22894 ΑΦΜ 040603364 ΔΟΥ ΑΜΥΝΤΑΙΟΥ