ΑΠΟΣΠΑΣΜΑ ΧΑΡΤΗ ΠΕΡΙΟΧΩΝ NAT URA

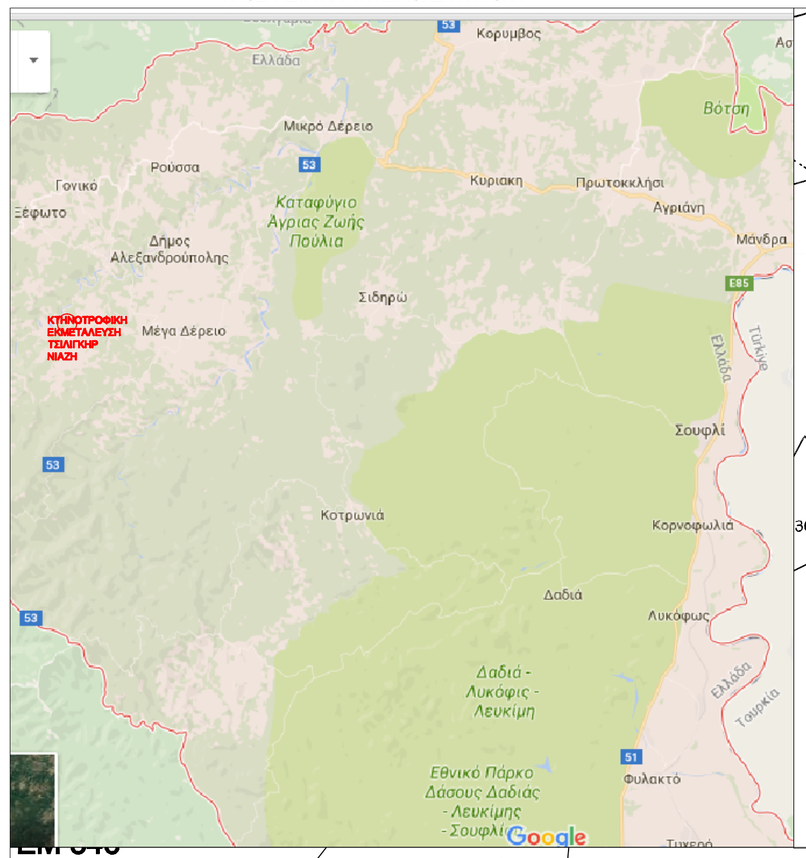

ΑΠΟΣΠΑΣΜΑ ΧΑΡΤΗ ΔΙΑΝ.ΜΕΓΑΛΟΥ ΔΕΡΕΙΟΥ ΚΛΙΜΑΚΑ 1:5000

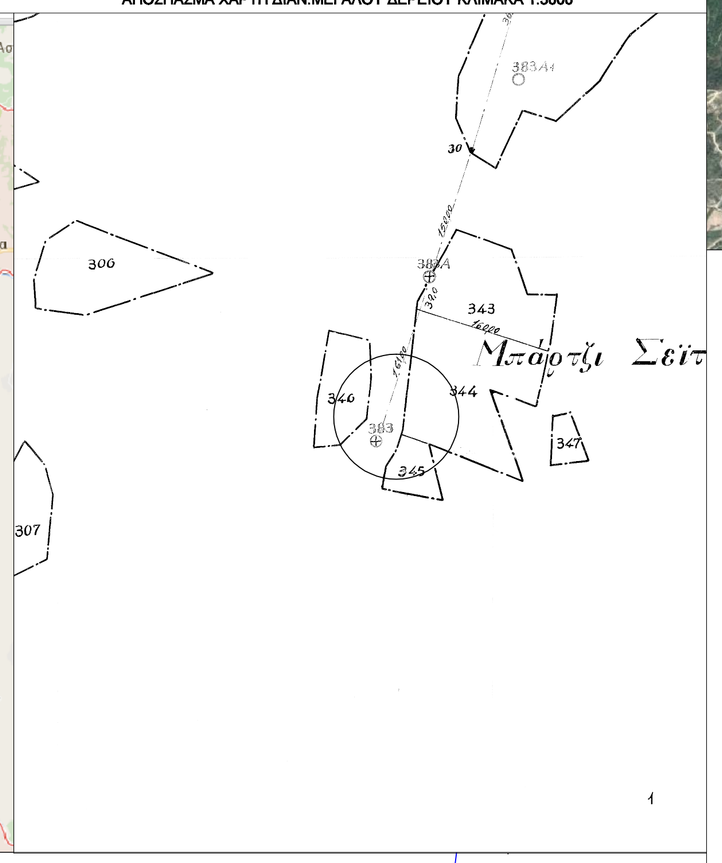

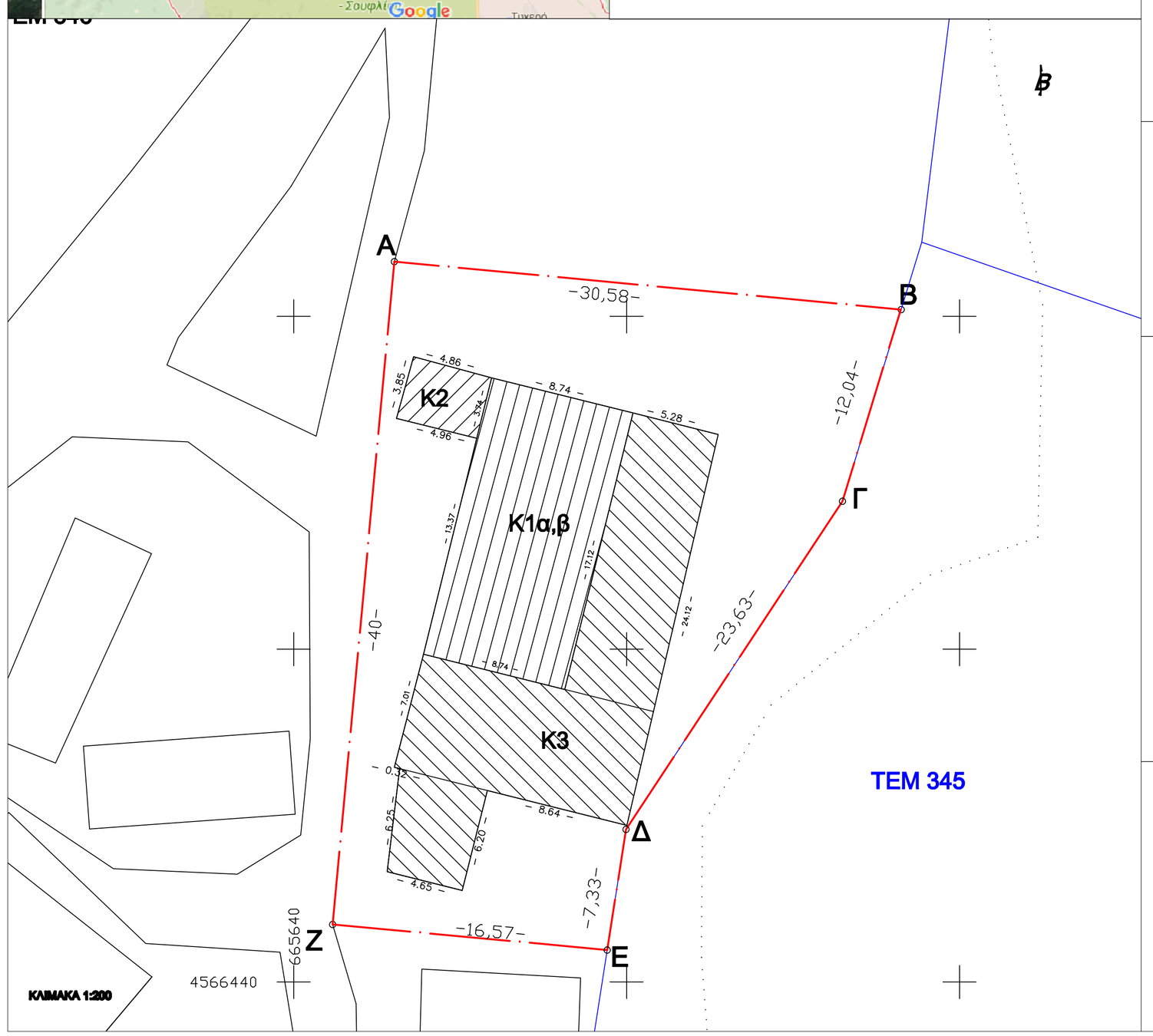

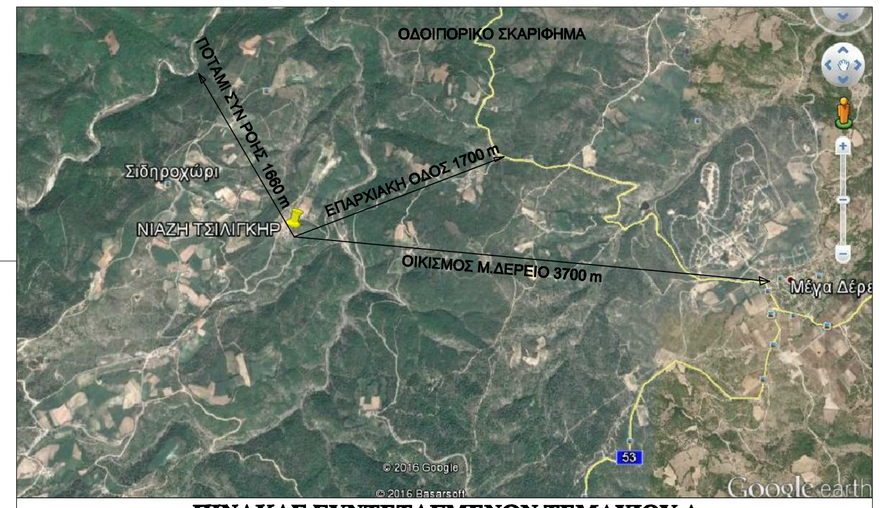

ΠΙΝΑΚΑΣ ΣΥΝΤΕΤΑΓΜΕΝΩΝ ΤΕΜΑΧΙΟΥ Α

ΣΤΟ ΕΛΛΗΝΙΚΟ ΓΕΩΔΕΤΙΚΟ ΣΥΣΤΗΜΑ ΑΝΑΦΟΡΑΣ

Α/Α ΣΗΜΕΙΟΥ	Χ	Υ
Α	665646.05	4566483.29
Β	665676.49	4566480.41
Γ	665672.97	4566468.90
Δ	665659.97	4566449.17
Ε	665658.84	4566441.93
Ζ	665642.34	4566443.46
ΕΜΒΑΔΟ ΤΕΜ(Α,Β,Γ,Δ,Ε,Ζ,Α):940,36 τ.μ		

ΠΑΡΑΤΗΡΗΣΕΙΣ:
1.το διαγραμμα ειναι ενταγμενο στο κρατικο συστημα συντεταγμενων ΕΓΣΑ'87
2.οι διαστασεις και τα εμβαδα υπολογισθηκαν αναλυτικα απο τις συν/νες των κορυφων
3.η εξαρτηση απο το ΕΓΣΑ'87 πραγματοποιηθηκε με συστημα GPS και κανοντας χρηση του τριγωνομετρικου σημειου της Γ.Υ.Σ ΜΟΝΗ με συν/νες Χ677664,00 Ψ4568661,63 Η400.58

ΠΙΝΑΚΑΣ ΕΠΙΚΕΙΜΕΝΩΝ

Α/Α	ΧΡΗΣΗ	ΕΜΒΑΔΟ	ΥΛΙΚΑ ΚΑΤ/ΗΣ	ΥΨΟΣ ΚΑΤ/ΗΣ
Κ1α	ΣΤΑΥΛΟΣ	150	ΠΕΤΡΑ ΞΥΛΟ	2,50
Κ1β	ΑΠΟΘΗΚΗ	150	ΤΟΥΒΛΟ ΚΕΡΑΜΙΔΙ	3,50
Κ2	ΑΠΟΘΗΚΗ	19	ΤΟΥΒΛΟ ΚΕΡΑΜΙΔΙ	3,00
Κ3	ΣΤΑΒΛΟΣ	224	ΤΟΥΒΛΟ ΚΕΡΑΜΙΔΙ	3,50

ΔΗΛΩΣΗ ΜΗΧΑΝΙΚΟΥ(Ν. 651/ 77)

Δηλωνω συμφωνα με το νομο για το γεωτεμαχιο με στοιχεια Α,Β,Γ,Δ,Ε,Ζ,Α τμημα του υπ αρ718 και εμβαδον 940.36τ.μ που βρισκεται στη θεση μπαρτζι σειτανκα Σιδηροχωριου Μεγ. Δερειου της Δημοτικης Ενοτητας Σουφλιου οτι
α)ΔΕΝ ειναι αρτιο και οικοδομησιμο ως προς το εμβαδον και τις διαστασεις συμφωνα με τις πολεοδομικες διαταξεις που ισχυουν σημερα,
β)βρισκεται εκτος σχεδιου,εκτος οριων οικισμου και εκτος ΖΟΕ
γ)δεν εμπιπτει στις διαταξεις του Ν.1337/ 83 περι εισφορων σε γη και χρημα
δ)εντος αυτου δεν διερχονται εναεριες γραμμες μεταφορας υψηλης τασης της ΔΕΗ ή αγωγος φυσικου αεριου,
ε)εντος αυτου και κατα μηκος του προσωπου του εν θεματι γεωτεμαχιου δεν υπαρχουν δεντρα, και
στ) σε αποσταση μικροτερη των 20μ απο αυτο ΔΕΝ διερχεται ρεμα

Ο ΜΗΧΑΝΙΚΟΣ

ΔΗΛΩΣΗ ΙΔΙΟΚΤΗΤΗ(Ν. 4030/ 2011)

Ο κατωθι υπογεγραμμενος Τσιλιγκηρ Νιαζη δηλωνω οτι
τα ορια του γεωτεμαχιου με στοιχεια Α,Β,Γ,Δ,Ε,Ζ,Α και εμβαδον940.36 τ.μ που βρισκεται στη θεση μπαρτζι σειτανκα Σιδηροχωριου Μεγ .Δερειου της Δημοτικης Ενοτητας Σουφλιου υποδειχθηκαν απο εμενα και ευθυνομαι για την ακριβεια των δηλουμενων οριων του γεωτεμαχιου και την υπαρξη και την αιτια του δικαιωματος μου να ζητησω την εκδοση αδειας δομησης

Ο ΔΗΛΩΝ

ΑΠΟΣΤΑΣΕΙΣ ΚΤΗΝΟΤΡΟΦΙΚΗΣ ΕΓΚΑΤΑΣΤΑΣΗΣ

ΧΩΡΟΙ ΠΡΟΣΤΑΣΙΑΣ	ΑΠΟΣΤΑΣΕΙΣ
ΕΠΑΡΧΙΑΚΟΣ ΔΡΟΜΟΣ-ΣΙΔ.ΓΡΑΜΜΕΣ	1700 μ
ΕΘΝΙΚΟΣ ΔΡΟΜΟΣ	30000 μ
ΟΙΚΙΣΜΟΣ ΜΕΓ. ΔΕΡΕΙΟΥ	3700μ
ΞΕΝΟΔΟΧΕΙΑ	>800μ
ΒΙΟΜΗΧΑΝΙΕΣ-ΒΙΟΤΕΧΝΙΕΣ ΜΕ ΥΓΕΙΟΝΟΜΙΚΟΥ ΕΝΔΙΑΦΕΡΟΝΤΟΣ	>150μ
ΒΙΟΜΗΧΑΝΙΕΣ-ΒΙΟΤΕΧΝΙΕΣ ΥΓΕΙΟΝΟΜΙΚΟΥ ΕΝΔΙΑΦΕΡΟΝΤΟΣ	>600μ
ΣΤΡΑΤΟΠΕΔΑ	>800μ
ΑΕΡΟΔΡΟΜΕΙΑ	50000μ
ΠΟΤΑΜΙ ΣΥΝΕΧΟΥΣ ΡΟΗΣ	1660μ

ΕΝΤΟΣ ΖΩΝΗΣ NATURA
(GR111010 ΟΡΕΙΝΟΣ ΕΒΟΣ ΚΟΙΛΑΔΑ ΔΕΡΕΙΟΥ)

Ελάχιστες αποστάσεις των κτηνοτροφικών ή πτηνοτροφικών εγκαταστάσεων (ΚΠΕ) των σκύλων και γάτων από τα όρια οικισμών, πόλεων, κλπ σε μέτρα:

Αριθμός ισοδύναμων ζώων / Χώροι προστασίας	< 6	6-10	11-20	21-40	41-80	81-160	161-320	321-650	>650
Επαρχιακοί δρόμοι και σιδηροδρομικές γραμμές				50	100	150	150	200	200
Εθνικοί δρόμοι				100	150	200	200	250	250
Οικισμοί και χωριά μέχρι και 500 κατ.	50	100	150	250	400	550	750	1100	1500
Εκπαιδευτήρια (από υπάρχοντα ή και εκείνα που προβλέπονται κατά νόμιμο τρόπο να ανεγερθούν).									
Οικισμοί και χωριά από 501-2000 κατ.	100	150	250	400	550	750	1100	1500	1500
Πόλεις και κωμοπόλεις 2001-5000 κατ.	200	250	400	550	750	1000	1500	2000	2000
Λιμένες, ακτές και παραθαλάσσιοι οικισμοί									
Πόλεις με πληθυσμό μεγαλύτερο των 5000 κατ.	300	400	550	750	1100	1500	2000	2500	2500
Λουτροπόλεις, τουριστικοί χώροι.									
Νοσοκομεία, ειναγή, άφιγμα (από υπάρχοντα ή από εκείνα που προβλέπονται κατά νόμιμο τρόπο να συνιστηθούν)									

ΕΡΓΟΔΟΤΗΣ	ΤΣΙΛΙΓΚΗΡ ΝΙΑΖΗ
ΕΡΓΟ	ΤΟΠΟΓΡΑΦΙΚΟ ΔΙΑΓΡΑΜΜΑ ΓΙΑ ΕΚΠΟΝΗΣΗ ΑΔΕΙΑΣ ΛΕΙΤΟΥΡΓΕΙΑΣ ΚΤΗΝΟΤΡΟΦΙΚΗΣ ΕΚΜΕΤΑΛΕΥΣΗΣ 245 ΑΙΓ/ΤΩΝ<6 ΙΣΟΔΥΝΑΜΑ
ΤΟΠΟΘΕΣΙΑ	ΑΓΡΟΚΤΗΜΑ ΜΕΓΑΛΟΥ ΔΕΡΕΙΟΥ τμημα τεμαχίου 718
ΜΕΛΕΤΗ	ΓΚΙΛΑΚΗΣ ΧΡΗΣΤΟΣ - πολιτικός μηχανικός
ΣΧΕΔΙΟ	ΤΟΠΟΓΡΑΦΙΚΟ ΔΙΑΓΡΑΜΜΑ
ΑΡΙΘ. ΣΧΕΔΙΟΥ	Τ - 1
ΚΛΙΜΑΚΑ:	1:200
ΧΡΟΝΟΣ ΜΕΛΕΤΗΣ:	ΑΥΓΟΥΣΤΟΣ 2016

ΣΦΡΑΓΙΔΑ-ΥΠΟΓΡΑΦΗ ΜΕΛΕΤΗΤΗ

ΓΚΙΛΑΚΗΣ ΧΡΗΣΤΟΣ
ΔΙΠΛ. ΠΟΛΙΤΙΚΟΣ ΜΗΧΑΝΙΚΟΣ Α.Π.Θ.
ΜΕΛΟΣ Τ.Ε.Ε. Α.Μ. 116323
ΜΑΣΑΡΑΚΗ 1- ΑΛΕΞΑΝΔΡΟΥΠΟΛΗ
ΤΗΛ. 2551038818
Α.Φ.Μ. 119280769 - ΔΟΥ ΑΛΕΞΙΠΟΛΗΣ

ΣΦΡΑΓΙΔΑ-ΥΠΟΓΡΑΦΗ ΥΠΗΡΕΣΙΑΣ