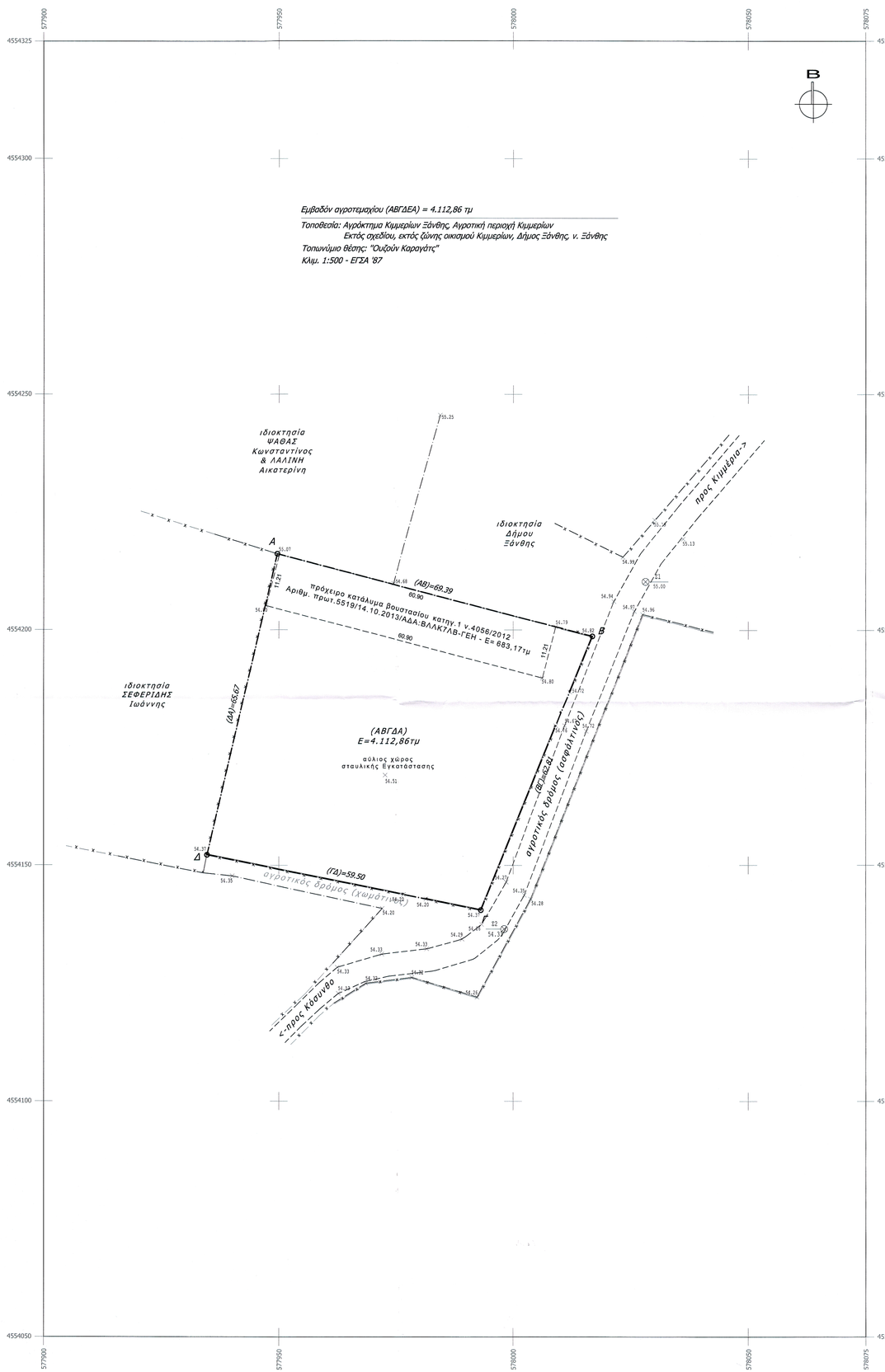

Οδοιπορικό-Απόσπασμα χάρτη ΓΥΣ-κλιμ.1:5.000

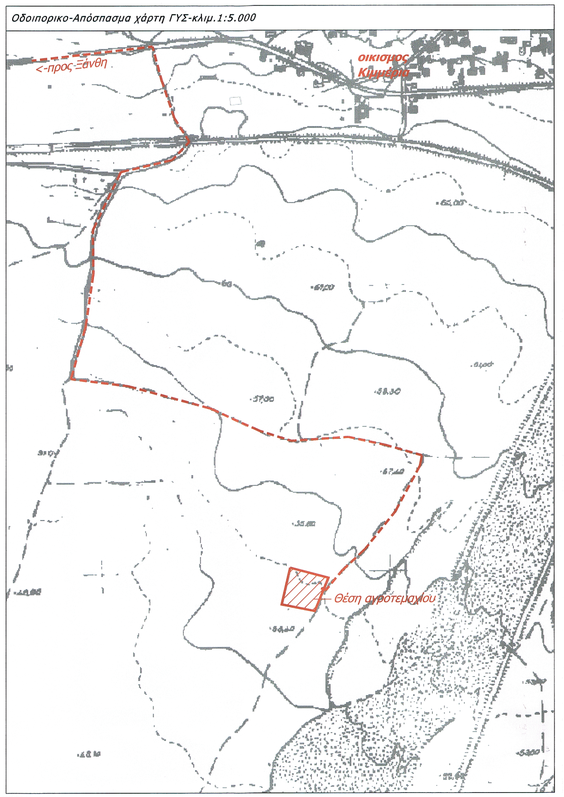

ΟΡΟΙ ΔΟΜΗΣΗΣ

ΟΙΚΟΠΕΔΑ ΕΚΤΟΣ ΤΩΝ ΡΥΜΟΤΟΜΙΚΩΝ ΣΧΕΔΙΩΝ ΠΟΛΕΩΝ/ΟΙΚΙΣΜΩΝ
ΚΑΙ ΕΚΤΟΣ ΤΩΝ ΟΡΙΩΝ ΤΩΝ ΥΦΙΣΤΑΜΕΝΩΝ ΠΡΟ ΤΟΥ ΕΤΟΥΣ 1923 ΟΙΚΙΣΜΩΝ
Π.Δ. 6/17.10.1978 ΦΕΚ 538Δ' / Π.Δ. 24/31.05.1985 ΦΕΚ 270Δ' / Π.Δ. 21.6/11.7.91 ΦΕΚ 432Δ')

ΑΡΘΡΟ 1
(ΓΕΝΙΚΕΣ ΔΙΑΤΑΞΕΙΣ)

ΚΑΝΟΝΑΣ	ΠΑΡΕΚΚΛΙΣΕΙΣ
☒ΑΡΤΙΟΤΗΤΑ: ☐ ΕΛΑΧΙΣΤΟ ΕΜΒΑΔΟ ΓΗΠΕΔΟΥ 4.000 τ.μ. και 25.00 μ. Παρ. 1 ☒ ΓΗΠΕΔΑ ΜΕ ΠΡΟΣΩΠΟ ΣΕ ΔΙΕΘΝΕΙΣ, ΕΘΝΙΚΕΣ, ΕΠΑΡΧΙΑΚΕΣ, ΔΗΜΟΤΙΚΕΣ ΟΔΟΥΣ ΚΑΙ ΣΕ ΣΥΝΤΑΓΜΑΤΑΡΧΙΚΕΣΜΟΝΑ ΤΜΗΜΑΤΑ ΤΟΥΣ ΚΑΙ ΣΕ ΣΙΔΗΡΟΔΡΟΜΙΚΕΣ ΓΡΑΜΜΕΣ ΑΠΑΙΤΟΥΝΤΑΙ : ΕΛΑΧ. ΠΡΟΣΩΠΟ = 45 μ. ΕΛΑΧ. ΒΑΘΟΣ = 50 μ. ΕΛΑΧ. ΕΜΒΑΔΟΝ = 4.000 τ.μ.	Α. ΕΛΑΧΙΣΤΟ ΕΜΒ. 2.000 τ.μ. ΓΙΑ ΓΗΠΕΔΑ ΕΝΤΟΣ ΖΩΝΗΣ ΠΟΛΕΩΝ, ΚΩΜΩΝ, ΟΙΚΙΣΜΩΝ ΠΟΥ ΕΙΧΑΝ ΤΟ ΕΜΒΑΔΟΝ ΑΥΤΟ ΠΡΙΝ ΤΗΝ 24-04-77 Β. ΓΗΠΕΔΑ ΜΕ ΠΡΟΣΩΠΟ ΠΡΙΝ ΤΗΝ 24-05-66 ΣΕ ΔΙΕΘΝΕΙΣ, ΕΘΝΙΚΕΣ, ΕΠΑΡΧΙΑΚΕΣ, ΔΗΜΟΤΙΚΕΣ ΚΑΙ ΚΟΙΝΟΤΙΚΕΣ ΟΔΟΥΣ ΕΘΟΣΣΩΝ ΕΘΟΥΝ. Α.α. ΠΡΙΝ ΤΗ 12-11-1962 (ΦΕΚ 1420Δ'): ΕΛΑΧ. ΠΡΟΣΩΠΟ : 10 μ. ΕΛΑΧ. ΒΑΘΟΣ : 15 μ. ΕΛΑΧ. ΕΜΒΑΔΟΝ : 750 τ.μ Β.β. ΠΡΙΝ ΤΗ 12-09-1964 (ΦΕΚ 141Δ'): ΕΛΑΧ. ΠΡΟΣΩΠΟ : 20 μ. ΕΛΑΧ. ΒΑΘΟΣ : 35 μ. ΕΛΑΧ. ΕΜΒΑΔΟΝ : 1.200 τ.μ. Γ.γ. ΠΡΙΝ ΤΗ 17-10-1978 (ΦΕΚ 538Δ): ΕΛΑΧ. ΠΡΟΣΩΠΟ : 25 μ. ΕΛΑΧ. ΒΑΘΟΣ : 40 μ. ΕΛΑΧ. ΕΜΒΑΔΟΝ : 2.000 τ.μ. Δ.δ. ΑΠΟ ΤΗΝ 17 10-78 ΕΛΑΧ. ΕΜΒΑΔΟ ΓΗΠΕΔΟΥ 4.000 τ.μ.
☒ΠΟΣΟΣΤΟ ΚΑΛΥΨΗΣ : 10 % - Παρ. 3	----------
☒ΑΠΟΣΤΑΣΗ ΑΠΟ ΟΡΙΑ : 15,00 μ. - Παρ. 5α	Α. ΓΙΑ ΑΝΕΓΕΡΣΗ ΚΑΤΟΙΚΙΑΣ ΣΕ ΓΗΠΕΔΑ ΠΟΥ ΥΦΙΣΤΑΝΤΑΙ ΠΡΙΝ ΤΗ 15-04-1981 ΗΜΕΡΑ ΔΗΜΟΣΙΕΥΣΗΣ ΤΟΥ Π.Δ. 27-03-1981 (ΦΕΚ 209Δ') ΜΕ ΕΛΑΧΙΣΤΟ ΕΜΒΑΔΟΝ 4.000 τ.μ., ΟΙ ΠΛΑΓΙΕΣ ΑΠΟΣΤΑΣΕΙΣ ΟΡΙΖΟΝΤΑΙ ΣΤΑ 7,50 μ. ΕΦΟΣΟΝ ΤΗΡΟΥΝΤΑΙ ΤΙΣ ΑΠΟΣΤΑΣΕΙΣ 15 μ. ΔΕΝ ΕΙΝΑΙ ΔΥΝΑΤΗ Η ΑΝΟΙΚΟΔΟΜΗΣΗ. ΤΟ ΜΕΓΙΣΤΟ ΠΛΑΤΟΣ ΤΟΥ ΚΤΙΡΙΟΥ ΔΕΝ ΠΡΕΠΕΙ ΝΑ ΥΠΕΡΒΑΙΝΕΙ ΤΑ 10 μ.
☒ΣΥΝΤΕΛΕΣΤΗΣ ΔΟΜΗΣΗΣ : 0,2 - Παρ. 6	Β. ΓΙΑ ΚΑΤΑ ΠΑΡΕΚΚΛΙΣΗ ΑΡΤΙΑ ΓΗΠΕΔΑ ΙΣΧΥΕΙ :
☒ΜΕΓΙΣΤΟ ΑΡΙΘ. ΟΡΟΦΩΝ : ΔΥΟ (2) - Παρ. 7	Β.α. 2.5 μ. ΓΙΑ ΤΑ ΓΗΠΕΔΑ ΤΩΝ ΠΕΡΙΠΤΩΣΕΩΝ Β ΚΑΙ Α.α., ΕΦΟΣΟΝ ΕΧΟΥΝ ΠΡΟΣΩΠΟ <20 μ. ΚΑΙ ΒΑΘΟΣ <38 μ.
☒ΜΕΓΙΣΤΟ ΥΨΟΣ ΟΡΟΦΩΝ : 7,50 μ. + 1,20 μ. ΣΤΕΓΗ - Παρ. 7	Β.β. 5.0 Μ. ΓΙΑ ΓΗΠΕΔΑ ΤΩΝ ΠΕΡΙΠΤΩΣΕΩΝ Α, Β.β., Γ.γ. ΕΦΟΣΟΝ ΕΧΟΥΝ ΠΡΟΣΩΠΟ >45 μ. ΚΑΙ ΒΑΘΟΣ <50 μ.
	Γ. ΑΠΟΣΤΑΣΕΙΣ ΑΠΟ : ΣΙΔΗΡΟΔΡΟΜΙΚΗ ΓΡΑΜΜΗ : ΤΟΥΛΑΧΙΣΤΟΝ 15 μ. ΟΡΟΓΡΑΜΜΗ ΡΕΜΑΤΟΣ : ΤΟΥΛΑΧΙΣΤΟΝ 20 μ. ΟΡΙΑ ΔΑΣΙΚΗΣ ΕΚΤΑΣΗΣ : ΤΟΥΛΑΧΙΣΤΟΝ 10 μ.

Ο ΟΓΚΟΣ ΤΟΥ ΚΤΙΡΙΟΥ ΠΡΕΠΕΙ ΝΑ ΕΙΝΑΙ ΕΝΙΑΙΟΣ. ΔΙΑΣΠΑΣΗ ΑΥΤΟΥ ΕΠΙΤΡΕΠΕΤΑΙ ΜΕΤΑ ΑΠΟ ΤΗ ΣΥΜΦΩΝΗ ΓΝΩΜΗ ΤΗΣ Ε.Π.Α.Ε. - Παρ. 4
Ο ΧΩΡΟΣ ΤΟΥ ΥΠΟΓΕΙΟΥ ΔΕΝ ΕΠΙΤΡΕΠΕΤΑΙ ΝΑ ΕΞΕΧΕΙ ΤΟΝ ΠΕΡΙΓΡΑΜΜΑΤΟΣ ΤΟΥ ΚΤΙΡΙΟΥ - Παρ. 11
ΕΠΙΤΡΕΠΕΤΑΙ Η ΠΕΡΙΦΡΑΞΗ ΤΩΝ ΑΡΤΙΩΝ ΓΗΠΕΔΩΝ ΜΕ ΜΟΝΙΜΗ ΚΑΤΑΣΚΕΥΗ - Παρ. 13
ΕΠΙΤΡΕΠΕΤΑΙ Η ΠΕΡΙΦΡΑΞΗ ΤΩΝ ΜΗ ΑΡΤΙΩΝ ΓΗΠΕΔΩΝ ΜΕ ΠΡΟΧΕΙΡΗ ΚΑΤΑΣΚΕΥΗ (ΣΥΡΜΑΤΟΠΛΕΓΜΑΤΑ ΚΛΠ) - Παρ. 13Β

1.ΔΗΛΩΣΗ ΥΛΟΠΟΙΗΣΗΣ ΟΡΙΩΝ ΑΓΡΟΤΕΜΑΧΙΟΥ

Ο κάτωθι υπογεγραμμένος ΚΙΣΣΑ Λουτφή του Χουσεΐν δηλώνω υπεύθυνα ότι η θέση και τα όρια του αγροτεμαχίου με στοιχεία (Α-Β-Γ-Δ-Α) όπως αυτά μετρήθηκαν καθ' υπόδειξή μου και υλοποιήθηκαν στο παρόν διάγραμμα, είναι τα ορθά.

Ξάνθη, 14 Οκτ 2016
Ο ΔΗΛΩΝ

2. ΣΤΟΙΧΕΙΑ ΑΓΡΟΤΕΜΑΧΙΟΥ
ΜΕΘΟΔΟΛΟΓΙΑ ΕΞΑΡΤΗΣΗΣ
ΣΥΜΦΩΝΑ ΜΕ ΤΟ ΑΡΘΡ. 3, ΠΑΡ.1γ, Ν.4178/13 ΦΕΚ 174/Α'/8-8-2013

2.1 Το αγροτεμάχιο με στοιχεία Α-Β-Γ-Δ και Α έχει εμβαδόν Ε=4.112,86τμ και βρίσκεται στο Αγρόκτημα Κιμμερίων Ξάνθης, στην αγροτική περιοχή Κιμμερίων Ξάνθης, εκτός σχεδίου και εκτός ζώνης Οικισμού Κιμμερίων του Δήμου Ξάνθης
2.2 Το διάγραμμα είναι ενταγμένο στο κρατικό σύστημα συντεταγμένων ΕΓΣΑ '87
2.3 Οι διαστάσεις και το εμβαδόν υπολογίσθηκαν από τις συντεταγμένες των κορυφών
2.4. Η εξαρτηση από το ΕΓΣΑ '87 στη θέση "στάση Σ1 & Σ2" πραγματοποιήθηκε κάνοντας χρήση του δικτύου του ΗΕΡΟΣ της "ΚΤΗΜΑΤΟΛΟΓΙΟ ΑΕ" κωδ πελατη 1000001726. Η γραμμική παραμόρφωση στην περιοχή είναι 0.999672

Ξάνθη, 14 Οκτ 2016
Ο δηλων

ΑΛΕΞΑΝΔΡΟΣ Α. ΧΡΙΣΤΙΤΣΑΣ
ΠΟΛΙΤΙΚΟΣ ΜΗΧΑΝΙΚΟΣ Δ.Π.Θ
ΜΕΛΟΣ Τ.Ε.Ε. ΑΡΙΘ. ΜΗΤΡ. 89885
ΑΝΑΤ.ΘΡΑΚΗΣ 18, 67469 - ΞΑΝΘΗ - Τ. 6973740972
Α.Φ.Μ. 101927802 - ΔΟΥ ΞΑΝΘΗΣ

ΠΙΝΑΚΑΣ ΣΥΝ/ΝΩΝ ΚΟΡΥΦΩΝ ΑΓΡΟΤΕΜΑΧΙΟΥ Α-Β-Γ-Δ-Α (ΕΓΣΑ '87)

α/α	X	Y	Υψομ.	Μήκη πλευρών
Α	X=577949.68	Y=4554216.14	+55.07	
				(ΑΒ)=69.39
Β	X=578016.84	Y=4554198.66	+54.82	
				(ΒΓ)=62.81
Γ	X=577993.11	Y=4554140.51	+54.37	
				(ΓΔ)=59.50
Δ	X=577934.76	Y=4554152.18	+54.37	
				(ΔΑ)=65.67
Α	X=577949.68	Y=4554216.14	+55.07	

Ε=1/2Σ(Χ + Χ+1)(Υ+1 -Υ-1)

Ε = 4.112,86 τμ

ΑΛΕΞΑΝΔΡΟΣ ΧΡΙΣΤΙΤΣΑΣ
Δρ. ΠΟΛΙΤΙΚΟΣ ΜΗΧΑΝΙΚΟΣ Δ.Π.Θ.
ΜΕΛΟΣ Τ.Ε.Ε. ΑΡΙΘ. ΜΗΤΡ. 89885
ΑΦΜ 101927802 ΔΟΥ ΞΑΝΘΗΣ (Α.Β)
ΑΝΑΤ.ΘΡΑΚΗΣ 18, 67469 - ΞΑΝΘΗ - Τ: 2541104893
e-mail:alexchristitsas@hotmail.com, Τ: 6973740972

ΙΔΙΟΚΤΗΤΗΣ:

ΚΙΣΣΑ Λουτφή του Χουσεΐν

ΕΡΓΟ:

ΑΠΟΤΥΠΩΣΗ ΑΓΡΟΤΕΜΑΧΙΟΥ (ΑΒΓΔΑ) : Ε=4.112,86τμ

ΘΕΣΗ:

ΑΓΡΟΚΤΗΜΑ ΚΙΜΜΕΡΙΩΝ- ΑΓΡΟΤΙΚΗ ΠΕΡΙΟΧΗ ΚΙΜΜΕΡΙΩΝ (*'Ουζούν Κάραγατς'*)
ΔΗΜΟΣ ΞΑΝΘΗΣ - ΝΟΜΟΣ ΞΑΝΘΗΣ

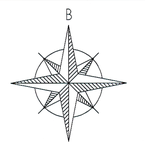

ΘΕΜΑ ΣΧΕΔΙΟΥ:

Τοπογραφικό Διάγραμμα

ΕΙΔΟΣ ΜΕΛΕΤΗΣ:	ΤΟΠΟΓΡΑΦΙΚΗ ΑΠΟΤΥΠΩΣΗ
ΣΤΑΔΙΟ ΜΕΛΕΤΗΣ:	ΕΦΑΡΜΟΓΗΣ
ΚΛΙΜΑΚΑ:	1:500
ΗΜΕΡΟΜΗΝΙΑ:	ΟΚΤΩΒΡΙΟΣ 2016

ΕΛΕΓΧΟΣ

15ΤΜΗΜΑ/ΣΕ-11-2016

Ο Διαχειρ. Υδατος

ΣΥΝΤΑΞΗ

ΑΛΕΞΑΝΔΡΟΣ Α. ΧΡΙΣΤΙΤΣΑΣ
ΠΟΛΙΤΙΚΟΣ ΜΗΧΑΝΙΚΟΣ Δ.Π.Θ
ΜΕΛΟΣ Τ.Ε.Ε. ΑΡΙΘ. ΜΗΤΡ. 89885
ΑΝΑΤ. ΘΡΑΚΗΣ 18, 67469 - ΞΑΝΘΗ - ΤΗΛ. 6973740972
Α.Φ.Μ. 101927802 - ΔΟΥ ΞΑΝΘΗΣ