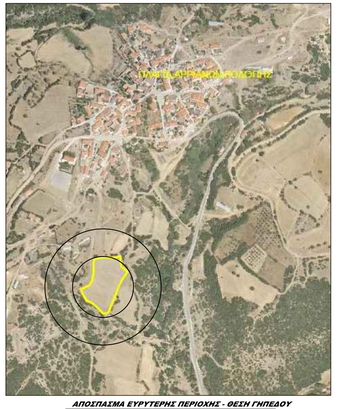

ΑΠΟΣΠΑΣΜΑ ΕΥΡΥΤΕΡΗΣ ΠΕΡΙΟΧΗΣ - ΘΕΣΗ ΓΗΠΕΔΟΥ

ΔΥΝΑΜΙΚΟΤΗΤΑ ΜΟΝΑΔΑΣ : 40 ΑΓΕΛΑΔΕΣ ή 20 ΙΣΟΔΥΝΑΜΑ

ΠΙΝΑΚΑΣ 1

Ελάχιστες απαιτήσεις των κτηνοτροφικών εγκαταστάσεων (πλην των ανοικτών ζώων) στα Δικαιώματα λειτουργίας κτηνοτροφικών εγκαταστάσεων δαμαλίσκων και βοοειδών, ανάλογα με τον αριθμό των ζώων του κτηνοτρόφου, τον τύπο του κτηνοτροφικού κτιρίου, τη θέση του κτηνοτροφικού κτιρίου, τον κτηνοτρόφο, τον κτίριο κ.λ.π. σε μέτρα

Χώροι Κτηνοτροφίας	Αριθμός υπόλοιπων ζώων									
	<10	10 έως 10	11 έως 20	21 έως 40	41 έως 80	81 έως 160	161 έως 320	321 έως 640	641 έως 950	> 950
Ουδέτερες και ξηλο-κομμένες κοιτιστικά κτίσματα και ανοικτοκοιτιστικά χώρο. (δημοτικά)	40Κ	40Ο	40Ο	60Ο	80Ο	80Ο	80Ο	80Ο	80Ο	10Κ
Διαμερίσματα ιδιοκτησίας με υπογειοκαλύψεις ενδιαφέροντος με περιορισμένες διαδικασίες (πάντα με τον ορισμό των εργαζομένων)	ΔΑΝΕ Ποιοτικού	ΔΑΝΕ Ποιοτικού	ΔΑΝΕ Ποιοτικού	150	150	150	150	150	150	150
Διαμερίσματα ιδιοκτησίας του παρόχου πρακτικών ενεργειακών πρακτικών.	10Κ	150	200	250	300	350	350	400	500	10Κ
Τοπικοί πυκνώτες μιας κρούσης γαμπρόκοτόνου σε κ.μ. (στη τιμή αμμόλιθος ξύλινο κτίρ)	50	100	150	200	250	250	250	250	250	250
Βιοκαθαρός κρύος δεν υπάρχει ανάγκη ανεξαρτήτως ανεξαρτήτως.	Οι απαιτήσεις θα καθορίζονται από τη περίπτωση κοντά κατά την κρίση της αρμόδιας Επιτροπής , η οποία θα λαμβάνει υπόψη και τα ισχύοντα στη Δράμα 2.4α.ι.ε 1151/02 (Κ 231)

ΠΙΝΑΚΑΣ 2

Ελάχιστες απαιτήσεις των κτηνοτροφικών εγκαταστάσεων (πλην των ανοικτών ζώων) στα τέλεια, δήμων, κοινοτήτων , νομαρχιών κ.λ.π. σε μέτρα

Χώροι Κτηνοτροφίας	Αριθμός υπόλοιπων ζώων									
	<10	10 έως 10	11 έως 20	21 έως 40	41 έως 80	81 έως 160	161 έως 320	321 έως 640	641 έως 950	> 950
Ελαφρυνσεί ζώων κα ηλεκτρόδοτικες μηχανές	-	-	-	50	100	100	100	100	100	10Κ
Ζέβα κα βόλων	-	-	-	100	150	150	150	150	150	150
Ανοιχτό κα κοιτιστμένο 500 τετρακόμ. (ξυλοδόκοφτο ή ίσης ανάκτησης ή ίσης ανάκτησης. Μεγαλύτερα κατά κόμμα (μόνο κα ανοιχτόκοιτ).	50	100	150	200	400	550	600	800	800	10Κ
Ανοιχτό κα κοιτιστμένο 501 έως 2000 τετρακόμ.	10Κ	150	250	400	550	750	800	800	800	10Κ
Πάνω κα κοιτιστμένος 2001 5000 τετρακόμ. (ίσης ανάκτ κα περιβάλλοντα ανοιχτό)	20Κ	250	400	550	750	800	800	800	800	10Κ
Πάνω με περιβάλλ. μεγαλύτερο των 5000 τετρακόμ. (ίσης ανάκτησης ή ίσης ανάκτησης. Μεγαλύτερα ή ίσης ανάκτησης ή ίσης ανάκτησης. Μεγαλύτερα κατά κόμμα (μόνο κα ανοιχτόκοιτ).	30Κ	400	550	750	1000	1000	1000	1000	1000	1000

ΠΙΝΑΚΕΣ ΕΛΑΧΙΣΤΩΝ ΑΠΟΣΤΑΣΕΩΝ - ΟΠΟΣ ΚΑΘΟΡΙΣΤΗΚΑΝ ΒΑΣΕΙ ΤΟΥ ΦΕΚ 52Α/2012

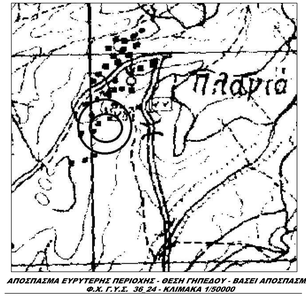

ΑΠΟΣΠΑΣΜΑ ΕΥΡΥΤΕΡΗΣ ΠΕΡΙΟΧΗΣ - ΘΕΣΗ ΓΗΠΕΔΟΥ - ΒΑΣΕΙ ΑΠΟΣΠΑΣΜΑΤΟΣ Φ.Χ. Γ.Υ.Ε. 36_24 - ΚΛΙΜΑΚΑ 1/50000

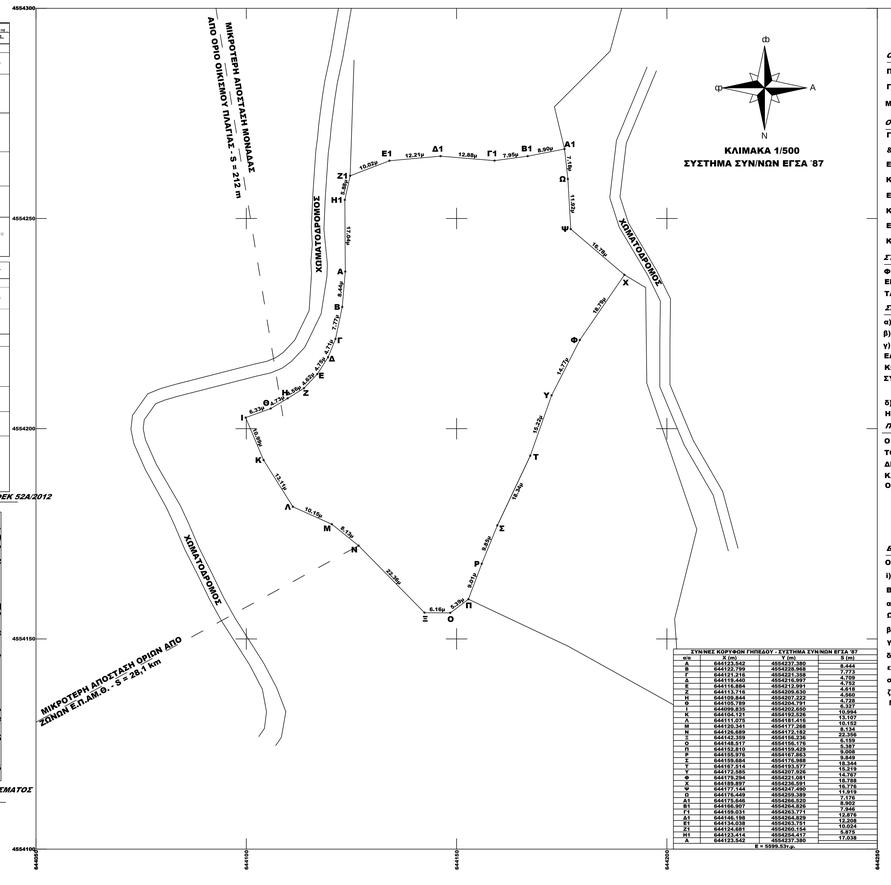

ΣΥΝ/ΝΕΣ ΚΟΡΥΦΩΝ ΓΗΠΕΔΟΥ - ΣΥΣΤΗΜΑ ΣΥΝ/ΝΩΝ ΕΓΣΑ '87			
α/α	X (m)	Y (m)	S (m)
Α	640123.942	4554237.380	8.444
Β	640121.498	4554229.358	7.773
Γ	640121.716	4554221.585	4.709
Δ	640119.440	4554216.997	4.752
Ε	640118.884	4554212.991	4.752
Ζ	640113.716	4554209.630	4.668
Η	640109.845	4554207.022	4.728
Θ	640105.633	4554205.053	6.337
Ι	640099.759	4554202.693	10.984
Κ	640098.121	4554192.326	10.152
Λ	640111.075	4554181.416	13.102
Μ	640120.341	4554177.398	8.134
Ν	640128.689	4554173.152	23.308
Ξ	640140.517	4554156.178	6.155
Ο	640146.611	4554155.276	5.387
Π	640152.810	4554159.429	9.857
Ρ	640150.978	4554167.993	8.640
Σ	640150.684	4554175.989	18.344
Τ	640147.565	4554193.313	15.219
Υ	640147.565	4554207.524	14.787
Φ	640149.294	4554221.081	13.796
Χ	640150.897	4554234.551	16.778
Ψ	640147.144	4554247.980	17.613
Ω	640142.446	4554264.929	1.176
Α1	640141.548	4554266.320	5.902
Β1	640146.907	4554264.825	6.360
Γ1	640139.031	4554263.771	12.876
Δ1	640146.188	4554264.829	12.208
Ε1	640134.535	4554263.151	10.024
Ζ1	640133.628	4554254.167	9.875
Η1	640123.416	4554254.417	17.038
Α	640123.942	4554237.380	
		Ε = 5599.53τμ.	

ΤΟΠΟΓΡΑΦΙΚΟ ΔΙΑΓΡΑΜΜΑ

ΓΗΠΕΔΟΥ ΕΝΤΟΣ ΚΤΗΜ. ΠΕΡ. ΠΛΑΓΙΑΣ
Δ. ΑΡΡΙΑΝΩΝ / Ν. ΡΟΔΟΠΗΣ

ΟΡΟΙ ΔΟΜΗΣΗΣ (ΚΑΝΟΝΑΣ)

Π.Δ. 31-5-85-ΦΕΚ 270Δ - Ν.3212/2003 ΦΕΚ 308Α/31-12-03

ΓΗΠΕΔΑ ΕΚΤΟΣ ΣΧΕΔΙΟΥ - ΑΡΤΙΟΤΗΤΑ 4000μ2 (ΚΑΝΟΝΑΣ)

ΜΕΓΙΣΤΗ ΚΑΛΥΨΗ 10% - ΜΕΓ. Σ.Δ = 0,2 - ΕΛ. ΠΡΟΣΟΠΟ : 25,00μ

ΟΡΟΙ ΔΟΜΗΣΗΣ (ΚΑΤΑ ΠΑΡΕΚΚΛΙΣΗ)

ΓΗΠΕΔΑ ΚΑΤΑ ΤΗΝ 31-5-85 ΜΕ ΠΡΟΣΟΠΟ ΣΕ ΔΙΕΘΝΕΙΣ,ΕΘΝΙΚΕΣ,ΕΠΑΡΧΙΑΚΕΣ,ΔΗΜΟΤΙΚΕΣ & ΚΟΙΝΟΤΙΚΕΣ ΟΔΟΥΣ ΕΦΟΣΟΝ:

ΕΧΟΥΝ ΕΛ. ΕΜΒΑΔΟΝ 2000μ2-ΠΡΟΣΟΠΟ 25μ(ΤΑ ΓΗΠΕΔΑ ΠΟΥ ΥΦΙΣΤΑΝΤΑΙ ΚΑΤΑ ΤΗΝ 17η-10-1978/Π.Δ. 6-10-78/ΦΕΚ 538Δ)

ΕΧΟΥΝ ΕΛ. ΕΜΒΑΔΟΝ 1200μ2-ΠΡΟΣΟΠΟ 20μ(ΤΑ ΓΗΠΕΔΑ ΠΟΥ ΥΦΙΣΤΑΝΤΑΙ ΚΑΤΑ ΤΗΝ 12η-9-1964/Β.Δ. 21-7-64/ΦΕΚ 141Δ)

ΕΧΟΥΝ ΕΛ. ΕΜΒΑΔΟΝ 750μ2-ΠΡΟΣΟΠΟ 10μ(ΤΑ ΓΗΠΕΔΑ ΠΟΥ ΥΦΙΣΤΑΝΤΑΙ ΚΑΤΑ ΤΗΝ 12η-11-1962/Β.Δ. 24-10-62/ΦΕΚ 142Δ)

ΣΤΟΙΧΕΙΑ ΓΗΠΕΔΟΥ :

ΦΕΡΟΜΕΝΟΣ ΙΔΙΟΚΤΗΤΗΣ : ΜΕΜΕΤ ΜΕΜΕΤ του ΑΛΗ
ΕΜΒΑΔΟΝ ΓΗΠΕΔΟΥ (Α,Β,Γ,Δ,Ε,Ζ,....,Γ1,Δ1,Ε1,Ζ1,Η1,Α) = 5599,53 τμ ---- ΔΕΝ ΕΓΙΝΕ ΕΛΕΓΧΟΣ ΣΥΜΒΟΛΑΙΟΥ
ΤΑ ΟΡΙΑ ΥΠΕΔΕΙΞΕ Ο κ. ΜΕΜΕΤ ΜΕΜΕΤ του ΑΛΗ ΥΠΟΓΡΑΦΗ :

ΣΗΜΕΙΩΣΕΙΣ :

α) ΤΟ ΔΙΑΓΡΑΜΜΑ ΕΙΝΑΙ ΕΝΤΑΓΜΕΝΟ ΣΤΟ ΚΡΑΤΙΚΟ ΣΥΣΤΗΜΑ ΣΥΝΤΕΤΑΓΜΕΝΩΝ ΕΓΣΑ '87
β) ΟΙ ΑΙΣΤΑΣΕΙΣ ΚΑΙ ΤΟ ΕΜΒΑΔΟΝ ΤΟΥ, ΥΠΟΛΟΓΙΣΘΗΚΑΝ ΑΝΑΛΥΤΙΚΑ ΑΠΟ ΤΙΣ ΣΥΝ/ΝΕΣ ΤΩΝ ΚΟΡΥΦΩΝ
γ) Η ΕΞΑΡΤΗΣΗ ΑΠΟ ΤΟ ΕΓΣΑ '87 ΠΡΑΓΜΑΤΟΠΟΙΗΘΗΚΕ ΜΕ ΣΥΣΤΗΜΑ GPS ΚΑΙ ΚΑΝΟΝΤΑΣ ΧΡΗΣΗ ΤΟΥ ΕΛΛΗΝΙΚΟΥ ΣΥΣΤΗΜΑΤΟΣ ΕΝΤΟΠΙΣΜΟΥ - HEPOS
ΚΩΔΙΚΟΣ ΚΕΡΑΙΑΣ ΤΟΥ ΣΥΣΤΗΜΑΤΟΣ HEPOS : 069Α
ΣΥΝΤΕΤΑΓΜΕΝΕΣ ΚΕΡΑΙΑΣ : x = 608072,504 y = 4549302,758 ---- ΣΤΟΙΧΕΙΑ ΚΕΡΑΙΑΣ ΒΑΣΗΣ - HEPOS
δ) ΓΙΑ ΤΗΝ ΑΠΟΤΥΠΩΣΗ ΧΡΗΣΙΜΟΠΟΙΗΘΗΚΕ ΓΕΩΔΑΙΤΙΚΟΣ ΣΤΑΘΜΟΣ STONEX S9 ΜΕ ΑΚΡΙΒΕΙΕΣ ΜΕΤΡΗΣΕΙΣ Η: +/- 10 mm + 1 ppm, V: +/- 15 mm + 1 ppm.

ΠΑΡΑΤΗΡΗΣΕΙΣ :

Ο ΥΠΟΓΕΓΡΑΜΜΕΝΟΣ ΑΘΑΝΑΣΙΟΣ Γ. ΤΣΙΝΑΡΕΛΗΣ ΔΙΠΛΩΜ. ΠΟΛΙΤΙΚΟΣ ΜΗΧΑΝΙΚΟΣ Δ.Π.Θ. ΔΗΛΩΝΩ ΟΤΙ ΤΟ ΕΜΦΑΙΝΟΜΕΝΟ ΓΗΠΕΔΟ ΔΕΝ ΕΜΠΙΠΤΕΙ ΕΝΤΟΣ ΕΠΟΙΚΙΣΤΙΚΟΥ ΑΓΡΟΚΤΗΜΑΤΟΣ ΠΛΑΓΙΑΣ, ΔΕΝ ΕΙΝΑΙ ΠΑΡΑΧΩΡΗΜΕΝΟ ΑΠΟ ΤΟ ΕΛΛΗΝΙΚΟ ΔΗΜΟΣΙΟ, ΔΕΝ ΑΝΗΚΕΙ ΕΝΤΟΣ ΚΑΠΟΙΑΣ ΔΙΑΝΟΜΗΣ ΚΑΙ ΔΕΝ ΔΙΕΠΕΤΑΙ ΑΠΟ ΤΙΣ ΔΙΑΤΑΞΕΙΣ ΠΕΡΙ ΕΠΟΙΚΙΣΤΙΚΗΣ ΝΟΜΟΘΕΣΙΑΣ.
Ο ΔΗΛΩΝ:

ΒΕΒΑΙΩΣΗ :

Ο ΥΠΟΓΕΓΡΑΜΜΕΝΟΣ ΑΘΑΝΑΣΙΟΣ Γ. ΤΣΙΝΑΡΕΛΗΣ ΔΙΠΛΩΜ. ΠΟΛΙΤΙΚΟΣ ΜΗΧΑΝΙΚΟΣ Δ.Π.Θ. ΕΧΟΝΤΑΣ ΥΠΟΨΗ i)ΤΙΣ ΔΙΑΤΑΞΕΙΣ ΤΟΥ Ν.651/77 , ii)ΤΙΣ ΔΙΑΤΑΞΕΙΣ ΤΟΥ Ν.1337/83 , iii)ΤΙΣ ΔΙΑΤΑΞΕΙΣ ΤΟΥ Γ.Ο.Κ.

ΒΕΒΑΙΩΝΩ ΟΤΙ ΤΟ ΠΑΡΑΠΑΝΩ ΓΗΠΕΔΟ ΥΠΟ ΣΤΟΙΧΕΙΑ (Α,Β,Γ,Δ,Ε,Ζ,....,Γ1,Δ1,Ε1,Ζ1,Η1,Α) = 5599,53 τμ

α) ΕΙΝΑΙ ΑΡΤΙΟ ΚΑΙ ΟΙΚΟΔΟΜΗΣΙΜΟ (μόνο αν υφίσταται με αυτές τις διαστάσεις κατά την 17η/10/78)
ΩΣ ΠΡΟΣ ΤΟ ΕΜΒΑΔΟΝ ΚΑΙ ΤΙΣ ΔΙΑΣΤΑΣΕΙΣ ΣΥΜΦΩΝΑ ΜΕ ΤΙΣ ΙΣΧΥΟΥΣΕΣ ΠΟΛΕΟΔΟΜΙΚΕΣ ΔΙΑΤΑΞΕΙΣ,
β) ΒΡΙΣΚΕΤΑΙ ΕΚΤΟΣ ΟΡΙΩΝ ΤΟΥ ΟΙΚΙΣΜΟΥ ΠΛΑΓΙΑΣ,
γ) ΔΕΝ ΕΜΠΙΠΤΕΙ ΣΤΙΣ ΔΙΑΤΑΞΕΙΣ ΤΟΥ ΝΟΜΟΥ 1337/83 ΠΕΡΙ ΕΙΣΦΟΡΑΣ ΣΕ ΓΗ ΚΑΙ ΧΡΗΜΑ
δ) ΕΝΤΟΣ ΑΥΤΟΥ ΔΕΝ ΔΙΕΡΧΟΝΤΑΙ ΕΝΑΕΡΙΕΣ ΓΡΑΜΜΕΣ ΥΨΗΛΗΣ ΤΑΣΗΣ ΤΗΣ ΔΕΗ ή ΑΓΩΓΟΣ ΦΥΣΙΚΟΥ ΑΕΡΙΟΥ
ε) ΕΝΤΟΣ ΑΥΤΟΥ ΑΛΛΑ ΚΑΙ ΣΕ ΑΠΟΣΤΑΣΗ ΜΙΚΡΟΤΕΡΗ ΤΩΝ 20μ ΔΕΝ ΔΙΕΡΧΕΤΑΙ ΡΕΜΑ
στ) ΤΟ ΑΓΡΟΤΕΜΑΧΙΟ ΔΕΝ ΕΜΠΙΠΤΕΙ ΣΕ ΠΕΡΙΟΧΗΣ ΛΕΙΤΟΥΡΓΙΑΣ ΕΘΝΙΚΟΥ ΚΤΗΜΑΤΟΛΟΓΙΟΥ
ζ) ΚΑΙ ΒΡΙΣΚΕΤΑΙ ΕΝΤΟΣ ΟΡΙΟΘΕΤΗΜΕΝΗΣ ΠΕΡΙΟΧΗΣ ΔΙΚΤΥΟΥ NATURA 2000 ΜΕ ΚΩΔΙΚΟ ΖΩΝΗΣ GR 1130011

Ο ΒΕΒΑΙΩΝ ΚΑΙ ΣΥΝΤΑΞΑΣ

ΚΟΜΟΤΗΝΗ, ΙΟΥΝΙΟΣ 2016

Εργοδότης	ΜΕΜΕΤ ΜΕΜΕΤ του ΑΛΗ
Έργο	ΑΔΕΙΑ ΛΕΙΤΟΥΡΓΙΑΣ ΚΤΗΝΟΤΡΟΦΙΚΗΣ ΜΟΝΑΔΑΣ ΔΥΝΑΜΙΚΟΤΗΤΑΣ 40 ΑΓΕΛΑΔΩΝ ή 20 ΙΣΟΔΥΝΑΜΩ
Περιοχή Μελέτης	ΚΤΗΜ. ΠΕΡ. ΠΛΑΓΙΑΣ
Δήμος	ΑΡΡΙΑΝΩΝ
Νομός	ΡΟΔΟΠΗΣ
Στοιχεία Μελετητή	ΑΘΑΝΑΣΙΟΣ Γ. ΤΣΙΝΑΡΕΛΗΣ ΔΙΠΛΩΜ. ΠΟΛΙΤΙΚΟΣ ΜΗΧΑΝΙΚΟΣ Δ.Π.Θ. ΘΕΜΙΔΟΣ - 10 , ΚΟΜΟΤΗΝΗ

Θέμα Σχεδίου	Αριθμός Σχεδίου
ΤΟΠΟΓΡΑΦΙΚΟ ΔΙΑΓΡΑΜΜΑ	Τ1
Κλίμακα Σχεδίου	1/500
Ημερομηνία Μελέτης	08/06/2016
Ο συντάξας	Θεώρηση Υπηρεσίας