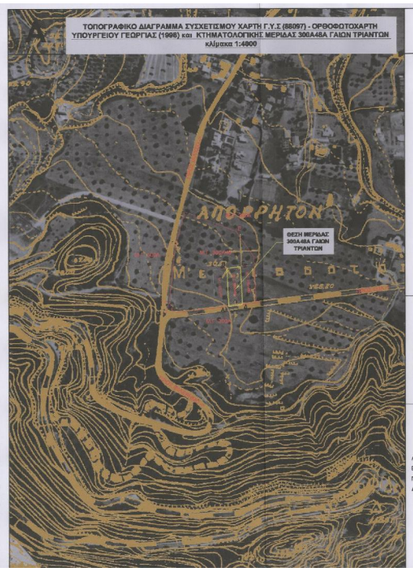

Β

ΤΡΙΑΝΤΑ
Μερίδα Γαιών 300Α48Α
κλίμακα 1:4000

ηύρος : 30
φάλλο : 64
φάκελος : 2800

Εμβαδόν Μερίδας 300Α48Α Γαιών Τριαντών κατά πίλο με στοιχεία ΣΑ-Βγ-Δ-Α] = 2605.00 τ.μ.

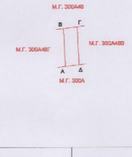

ΜΕΘΟΔΟΛΟΓΙΑ ΕΞΑΡΤΗΣΗΣ
(σε βάση το άρθρο 3 παρ. γ. του Ν. 4178/2013)

Η αποτύπωση της υφιστάμενης κατάστασης πραγματοποιήθηκε με GPS της Trimble TSC1 δικτύς ευχρηστίας, με ακρίβεια ορθομοιογραφικής αποτύπωσης 0.13cm και συμβίβαι ιαιμητρικής αποτύπωσης 0.18cm . Η λήψη έγινε από δύο σταθμούς αναφοράς του ΗΕΡΟΣ των ΒΤΑ και ΒΔΑ . Ευκλειδοποίθηκε τριγωνομετρικά σημεία του οποίου οι μοιρήσεις λήφθηκαν με FastStatic και οι υπολογισμοί με τα προγράμματα της trimble. Τα σημεία λεπτομερειών λήφθηκαν με την μέθοδο RTK. Η σύνδεση έγινε σε ΕΓΣΑ 87.

ΥΠΕΥΘΥΝΗ ΔΗΛΩΣΗ

Ο υπογεγραμμένος Παπακωνσταντίνου Κλεάνθους του Ν . Δπολ. Αφρ. Τοπογράφος Μηχανικός δήλωνω υπεύθυνα σύμφωνα με τον Ν . 651/77, ότι η Μερίδα 300Α48Α Γαιών Τριαντών βρίσκεται εκτός σχεδίου πόλεως λοιπού και είναι άρτια και οικοδομήσιμη εφτά παραλλαγή εξαι προέρχεται σε επιφάνεια 0500 σύμφωνα με τις κείμενες πολεοδομικές διατάξεις .

Στθέ. Μ.Μ.Γ. 300Α48Α Τριάντα δεν κρίνεται στις διατάξεις του Ν . 1337/83 και επίμενα δεν σφείλει εισφορά σε γή και χρήμα .

- Απόσταση Μ.Γ. 300Α48Α Τριαντών από Σχέδιο Πόλης: ιαιμαπό 560.30μέτρα
- Απόσταση Μ.Γ. 300Α48Α Τριαντών από Βιάιμους: 2100.00μέτρα

ΣΥΝΤΕΤΑΓΜΕΝΕΣ ΚΟΡΥΦΩΝ ΤΗΣ ΜΕΡΙΔΑΣ 300Α48Α ΓΑΙΩΝ ΤΡΙΑΝΤΩΝ ΣΕ ΕΓΣΑ' 87

Α	Χ = 872177.03	Υ = 4036380.8 4	Ζ = 30.40
Β	Χ = 872173.35	Υ = 4036455. 08	Ζ = 29.22
Γ	Χ = 872200. 17	Υ = 4036458.4 3	Ζ = 28.45
Δ	Χ = 872203.85	Υ = 4036384.2 2	Ζ = 29.95

ΠΡΟΣΔΡΙΚΟ ΔΙΑΤΑΓΜΑ της 24/31 Μαΐου 1985 (ΦΕΚ Δ' 278)
ΟΡΟΙ ΔΟΜΗΣΗΣ ΓΙΠΕΔΩΝ ΕΚΤΟΣ ΣΧΕΔΙΟΥ ΠΟΛΕΩΣ ΚΑΙ ΟΡΙΩΝ ΠΡΟ ΤΟΥ 1923 ΟΙΚΙΣΜΩΝ

Αρθρ.1.

β) Τα γήπεδα που κατά την ημέρα δημοσίευσης του παρόντος η δης έχουν πρόσωπο σε Διεθνείς Εθνικές, Επαρχιακές, Δημοτικές και Κοινοτικές οδούς, καθώς και σε συστηματοποιημένα τμήματα αυτών και σε οδηγοδομήσιμες γραμμές και εφόσον έχουν:

γγ) Τα γήπεδα που ορθοποιήθηκαν κατά τη 17.10.1978 ημέρα δημοσίευσης του από 6.10.78 π.Δ/τος (ΦΕΚ 638/Δ).
Ελάχιστο πρόσωπο25 μέτρα
Ελάχιστο βάθος40 μέτρα
Ελάχιστο εμβαδόν 2000 μ2

Γ

ΤΟΠΟΓΡΑΦΙΚΟ ΔΙΑΓΡΑΜΜΑ ΣΥΣΧΕΤΙΣΜΟΥ ΨΗΦΙΑΜΕΝΗΣ ΚΑΤΑΣΤΑΣΗΣ - ΕΙΚΟΝΑΣ GOGGLE-EARTH PRO και ΚΤΗΜΑΤΟΛΟΓΙΚΗΣ ΜΕΡΙΔΑΣ 300Α48Α ΓΑΙΩΝ ΤΡΙΑΝΤΩΝ
κλίμακα 1:4000

Δ

ΑΝΑΠΤΥΓΜΑ ΤΟΠΟΓΡΑΦΙΚΟΥ ΔΙΑΓΡΑΜΜΑΤΟΣ ΚΤΗΜΑΤΟΛΟΓΙΚΗΣ ΜΕΡΙΔΑΣ 300Α48Α ΓΑΙΩΝ ΤΡΙΑΝΤΩΝ
κλίμακα 1:1000

Το παρόν σχεδιάγραμμα αποκλεί σχέσεων του πρωτοτύπου σε διανύσεις Α3.

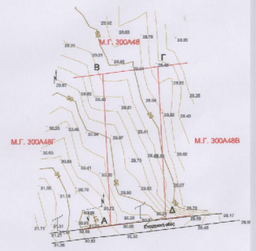

Ε

ΦΩΤΟΓΡΑΦΙΕΣ


Φωτογραφία Νο 1


Φωτογραφία Νο 2

ΥΠΟΜΝΗΜΑ

- δρόμος
- ορισμογραμμή κτηματολογικής μερίδας
- Μ.Γ. 300Α48 αριθμός κτηματολογικής μερίδας
- ΔΕΗ
- ΟΤΕ
- κοιλώδης καμπύλη ανά 0.20 μέτρα
- κοιλώδης καμπύλη ανά 1.00 μέτρα
- ορθοφωτοχάρτης
- χάρτης Γ.Υ.Σ.

ΡΟΔΟΣ 19 / 12 / 2016
Ο ΕΚΠΟΝΗΣΑΣ
Παπακωνσταντίνου Σπυρίδων Δαυιδόγλου

ΘΕΩΡΗΘΗΚΕ
ΡΟΔΟΣ 19 / 12 / 2016
Η ΔΙΑΤΡΙΑ ΔΑΣΩΝ

ΤΟΠΟΓΡΑΦΙΚΟ - ΚΤΗΜΑΤΟΛΟΓΙΚΟ ΔΙΑΓΡΑΜΜΑ
ΠΟΥ ΑΦΟΡΑ ΤΗΝ ΜΕΡΙΔΑ 300Α48Α ΓΑΙΩΝ ΤΡΙΑΝΤΩΝ

Ημερομηνία : Οκτώβριος 2016

Μέθοδο γραμμικής παραλλαγοποίησης (s)
στο κάτοπτο φύλλο : 1:001000
ΕΓΣΑ 87 (Ελληνικό Γεωδ. σύστημα Αναφοράς)
Ελλειψοειδές GRS 80 α = 6378137 f = 1/298.257222β
Προβολικό Μερκατορική Προβολή
Κεντρικός Μεσημβρινός λο = 24° Κο = 0.999600
Στο Κεντρικό Μεσημβρινό συναρτάς το Χ = 500.000 μ.
Γεωγραφικό Πλάτος αναφοράς 00° 00' 00"

ΕΚΤΥΠΩΘΗΚΕ ΣΕ ΚΛΙΜΑΚΑ 1:4000

ΔΙΑΝΟΜΗ ΠΙΝΑΚΙΩΝ

Α	Β	Γ	Δ	Ε

ΕΛΕΧΘΗΚΕ

ΘΕΩΡΗΘΗΚΕ

ΣΥΝΤΑΧΘΗΚΕ

ΠΑΠΑΚΩΝΣΤΑΝΤΙΝΟΥ Κ. ΚΛΕΟΒΟΥΛΟΣ
ΔΙΠΛ.ΤΟΠΟΓΡΑΦΟΣ ΜΗΧΑΝΙΚΟΣ Α.Π.Θ.
ΕΘΕΛΟΝΤΗΣ ΕΛΕΥΘΕΡΟΥ ΕΠΑΓΓΕΛΜΑΤΙΚΟΥ ΣΩΜΑΤΕΙΟΥ
ΑΡ. ΜΗΤΡΩΟΥ ΜΕΣ 30822
Α.Φ.Μ. 021722...

Παπακωνσταντίνου Κλεάνθους
Δπολ. Αγρ. Τοπογράφος Μηχανικός