ΣΥΝΤΕΤΑΓΜΕΝΕΣ ΠΕΡΙΜΕΤΡΙΚΩΝ ΣΗΜΕΙΩΝ ΤΜΗΜΑΤΩΝ : (1.1) , (1.2) , (1.3)

ΜΕ ΣΤΟΙΧΕΙΑ : Α1.Α2.Α3....Α12.Α13.Α14...Α22.Α23...Α31...Α34...Α43...Α1

ΚΑΙ ΕΜΒΑΔΟ Ε ολ = 9943,200 τμ

Κορυφή	X	Y	Li,i+1
A1	473532.754	4327908.892	11.10
A2	473526.185	4327899.943	4.11
A3	473523.247	4327897.066	4.51
A4	473519.468	4327894.596	4.83
A5	473515.421	4327891.962	4.08
A6	473511.487	4327890.864	11.73
A7	473501.753	4327884.320	3.07
A8	473499.072	4327882.822	4.30
A9	473495.527	4327880.381	3.00
A10	473492.830	4327879.057	9.23
A11	473484.597	4327874.892	3.95
A12	473481.161	4327872.942	4.88
A13	473476.344	4327872.149	22.63
A14	473471.756	4327894.310	8.85
A15	473476.399	4327901.843	3.52
A16	473479.434	4327903.626	7.42
A17	473484.023	4327909.456	2.97
A18	473483.341	4327912.348	12.66
A19	473474.311	4327921.224	7.88
A20	473468.559	4327926.603	12.90
A21	473459.093	4327935.369	13.33
A22	473449.336	4327944.449	9.34
A23	473456.307	4327950.666	10.84
A24	473464.415	4327957.864	7.46
A25	473470.004	4327962.798	9.92
A26	473474.739	4327971.515	17.24
A27	473482.961	4327986.670	17.20
A28	473491.548	4328001.569	12.85
A29	473495.286	4328013.859	13.82
A30	473499.763	4328026.937	10.42
A31	473501.107	4328037.269	9.60
A32	473508.314	4328043.612	8.56
A33	473515.230	4328048.664	8.24
A34	473522.046	4328053.297	6.40
A35	473524.159	4328047.260	20.53
A36	473530.842	4328027.853	2.77
A37	473531.876	4328025.287	18.33
A38	473538.116	4328008.056	15.65
A39	473542.936	4327993.169	8.84
A40	473545.661	4327984.755	25.58
A41	473553.611	4327960.443	11.28
A42	473556.390	4327949.512	12.33
A43	473560.989	4327938.073	12.97
A44	473549.919	4327931.311	3.85
A45	473547.202	4327928.583	7.91
A46	473542.164	4327922.482	6.90
A47	473538.112	4327916.900	9.64

ΣΥΝΤΕΤΑΓΜΕΝΕΣ ΠΕΡΙΜΕΤΡΙΚΩΝ ΣΗΜΕΙΩΝ ΤΜΗΜΑΤΟΣ (1.2)

ΜΕ ΣΤΟΙΧΕΙΑ : Β1.Α28.Α29...Α31.Α32.Α33.Α34.Α35...Α41.Α42.Β8...Β6.Β5.Β1

ΚΑΙ ΕΜΒΑΔΟ Ε (1.2) = 3290,87 τμ

Κορυφή	X	Y	Li,i+1
B1	473486.457	4327992.735	10.20
A28	473491.548	4328001.569	12.85
A29	473495.286	4328013.859	13.82
A30	473499.763	4328026.937	10.42
A31	473501.107	4328037.269	9.60
A32	473508.314	4328043.612	8.56
A33	473515.230	4328048.664	8.24
A34	473522.046	4328053.297	6.40
A35	473524.159	4328047.260	20.53
A36	473530.842	4328027.853	2.77
A37	473531.876	4328025.287	18.33
A38	473538.116	4328008.056	15.65
A39	473542.936	4327993.169	8.84
A40	473545.661	4327984.755	25.58
A41	473553.611	4327960.443	11.28
A42	473556.390	4327949.512	5.59
B8	473551.000	4327951.000	11.74
B7	473541.561	4327957.983	12.79
B6	473529.705	4327962.768	14.24
B5	473519.793	4327972.993	16.30
B4	473505.876	4327981.480	9.54
B3	473496.764	4327984.323	8.95
B2	473491.025	4327991.196	4.82

ΣΥΝΤΕΤΑΓΜΕΝΕΣ ΠΕΡΙΜΕΤΡΙΚΩΝ ΣΗΜΕΙΩΝ ΤΕΜΑΧΙΟΥ (13)

ΜΕ ΣΤΟΙΧΕΙΑ : Α1.Α2.Α3....Α12.Α13.Α14...Α22.Α23...Α31...Α34...Α43...Α1

ΚΑΙ ΕΜΒΑΔΟ Ε (1.3). = 1798,85 τμ

Κορυφή	X	Y	Li,i+1
B1	473486.457	4327992.735	4.82
B2	473491.025	4327991.196	8.95
B3	473496.764	4327984.323	9.54
B4	473505.876	4327981.480	16.30
B5	473519.793	4327972.993	14.24
B6	473529.705	4327962.768	12.79
B7	473541.561	4327957.983	11.74
B8	473551.000	4327951.000	5.59
A42	473556.390	4327949.512	12.33
A43	473560.989	4327938.073	12.97
A44	473549.919	4327931.311	3.85
A45	473547.202	4327928.583	18.64
B9	473534.229	4327941.965	7.81
B10	473530.466	4327948.803	9.09
B11	473522.918	4327953.871	8.79
B12	473514.191	4327952.830	23.93
B13	473491.166	4327959.338	8.37
B14	473483.650	4327963.031	6.29
B15	473478.755	4327966.980	6.06
A26	473474.739	4327971.515	17.24
A27	473482.961	4327986.670	7.00

ΣΥΝΤΕΤΑΓΜΕΝΕΣ ΠΕΡΙΜΕΤΡΙΚΩΝ ΣΗΜΕΙΩΝ ΤΜΗΜΑΤΟΣ (1.1)

ΜΕ ΣΤΟΙΧΕΙΑ : Α1.Α2.Α3...Α22...Α25.Α26.Β15...Β11.Β10.Β9.Α45.Α46.Α47.Α1

ΚΑΙ ΕΜΒΑΔΟ Ε ολ αγροτεμ. = 4853,48 τμ

Κορυφή	X	Y	Li,i+1
A1	473532.754	4327908.892	11.10
A2	473526.185	4327899.943	4.11
A3	473523.247	4327897.066	4.51
A4	473519.468	4327894.596	4.83
A5	473515.421	4327891.962	4.08
A6	473511.487	4327890.864	11.73
A7	473501.753	4327884.320	3.07
A8	473499.072	4327882.822	4.30
A9	473495.527	4327880.381	3.00
A10	473492.830	4327879.057	9.23
A11	473484.597	4327874.892	3.95
A12	473481.161	4327872.942	4.88
A13	473476.344	4327872.149	22.63
A14	473471.756	4327894.310	8.85
A15	473476.399	4327901.843	3.52
A16	473479.434	4327903.626	7.42
A17	473484.023	4327909.456	2.97
A18	473483.341	4327912.348	12.66
A19	473474.311	4327921.224	7.88
A20	473468.559	4327926.603	12.90
A21	473459.093	4327935.369	13.33
A22	473449.336	4327944.449	9.34
A23	473456.307	4327950.666	10.84
A24	473464.415	4327957.864	7.46
A25	473470.004	4327962.798	9.92
A26	473474.739	4327971.515	6.06
B15	473478.755	4327966.980	6.29
B14	473483.650	4327963.031	8.37
B13	473491.166	4327959.338	23.93
B12	473514.191	4327952.830	8.79
B11	473522.918	4327953.871	9.09
B10	473530.466	4327948.803	7.81
B9	473534.229	4327941.965	18.64
A45	473547.202	4327928.583	7.91
A46	473542.164	4327922.482	6.90
A47	473538.112	4327916.900	9.64

Γ1 : 473503,996 4327892,963
Γ2 : 473518, 391 4327899,702
Γ3 : 473520,7689 4327895,4463
Γ4 : 473507,0137 4327887,8567

έγινε ο έλεγχος
Σκόπελος, 3-2-2017

ΠΑΠΑΓΙΑΝΝΗΣ ΑΘΑΝΑΣΙΟΣ
ΔΑΣΟΛΟΓΟΣ ΜΕ Α' ΒΑΘΜΟ.

ΘΕΩΡΗΘΗΚΕ
στο έγγραφο
56/5840
3-2-2017

ΠΑΠΑΓΙΑΝΝΗΣ ΑΘΑΝΑΣΙΟΣ
ΔΑΣΟΛΟΓΟΣ ΜΕ Α' ΒΑΘΜΟ

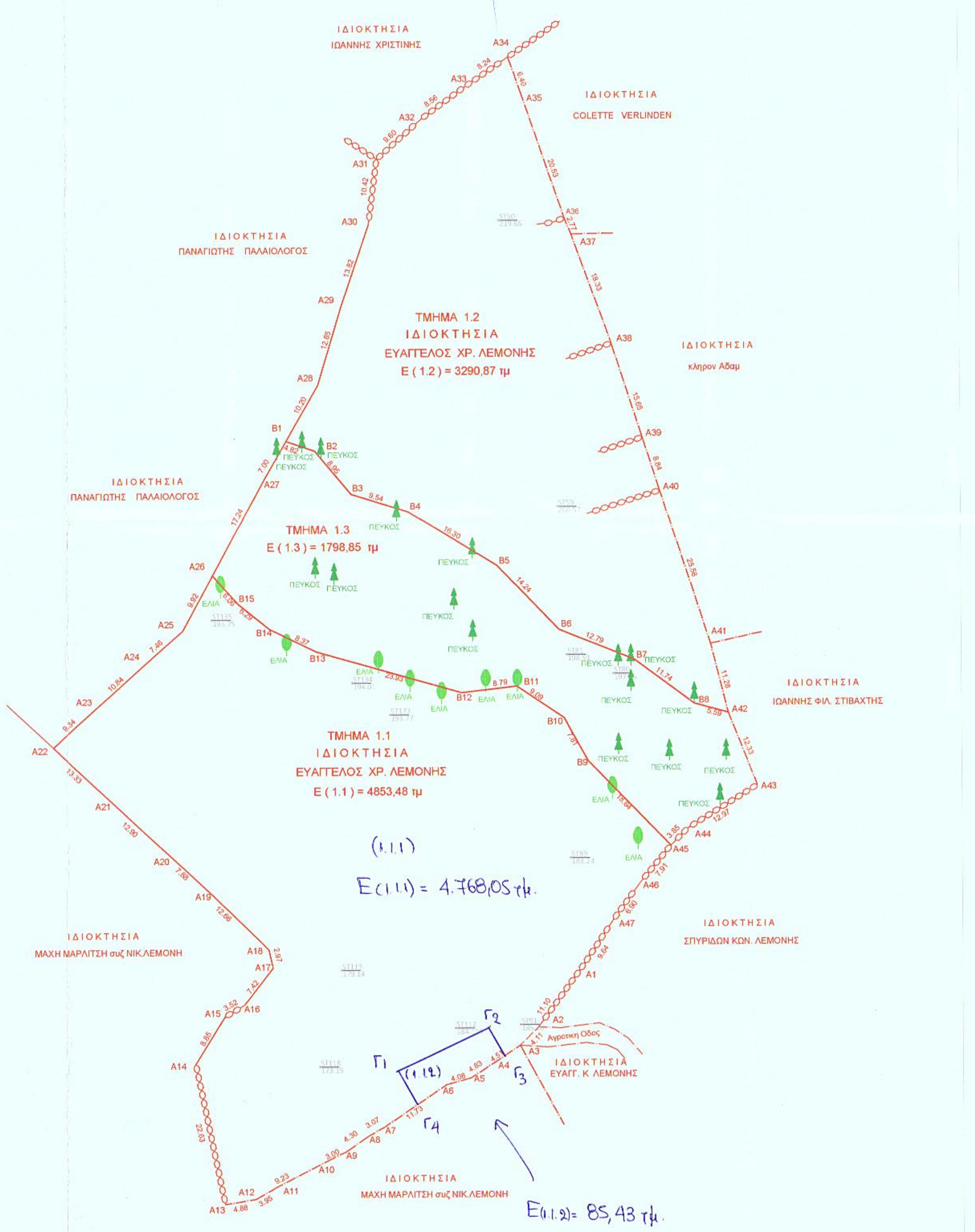

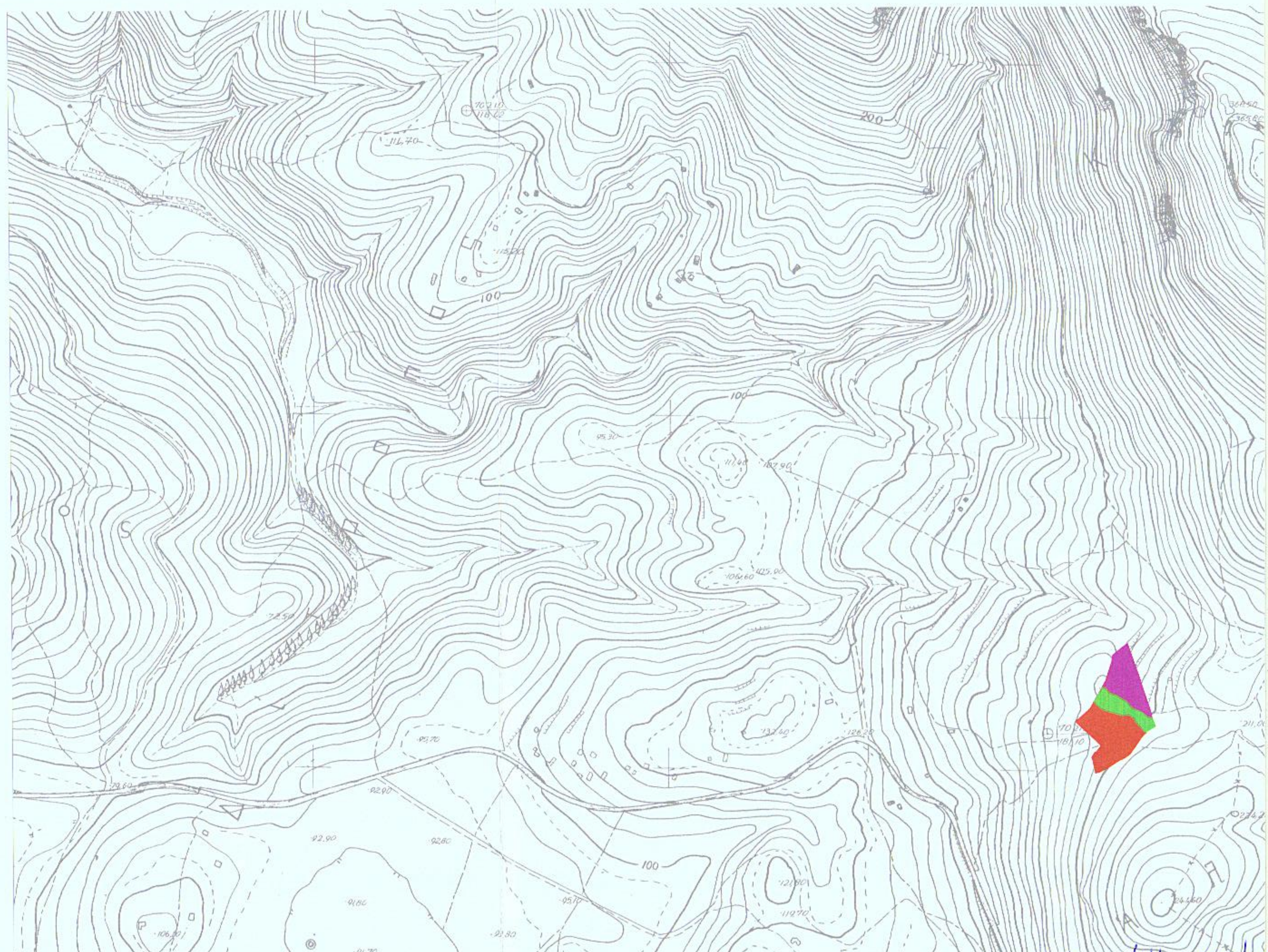

ΑΠΟΣΠΑΣΜΑ ΧΑΡΤΗ ΕΥΡΥΤΕΡΗΣ ΠΕΡΙΟΧΗΣ ΣΚΟΠΕΛΟΥ , ΚΛΙΜΑΚΑ : 1 : 5000 Αριθμός Φύλλου 5434/8

ΔΗΛΩΣΗ Ν651/77

Ο κατωθι υπογραφων Αστεριαδης Ιωαννης του Σταματιου , Πολιτικος Μηχανικος , συμφωνα με το Ν.Δ 651/27.7.77 του αρθρου 5 αυτου και των παραγραφων 1 , 2 " περι ατομικης ευθυνης του δηλουντος ή βεβαιουντως ,δηλωνω υπευθυνα οτι το αγροτεμαχιο αποτελουμενο εκ δυο τμηματων 1.1 & 1.2 , αφ ενος με στοιχεια :Α1.Α2.Α3.Α4.Α5.Α6.Α7.Α8.Α9.Α10.Α11.Α12.Α13. Α14.Α15.Α16.Α17.Α18.Α19.Α20.Α21.Α22.Α23.Α24.Α25.Α26.Β15. Β14.Β13.Β12.Β11.Β10.Β9.Α45.Α46.Α47.Α1 και Ε (1.1) = 4853,48 τμ , αφ ετερου δε τμημα 1.2 με στοιχεια Β1.Β2.Β3.Β4.Β5.Β6.Β7.Β8.Α42.Α41.Α40.Α39.Α38.Α37.Α36. Α35.Α34.Α33.Α32.Α31.Α30.Α29.Α28.Β1 και Ε (1.2) = 3290,87 τμ , ιδιοκτησιας ΕΥΑΓΓΕΛΟΥ ΧΡ. ΛΕΜΟΝΗ ,ευρισκομενο εκτος οικισμου Σκοπελου εντος περιοχης NATURA 2000 , στη θεση ΑΓΙΟΣ ΙΩΑΝΝΗΣ ΣΚΛΗΡΗ , της κτηματικης περιφερειας του Δημου Σκοπελου και σε αποσταση >1000 μ απο το χειμερειο κυμα . Ειναι δε στο συνολοτου : Ε (1.1)+Ε (1.2) = 4853,48 + 3290,87 = 8144,35 τμ , ΑΡΤΙΟ & ΟΙΚΟΔΟΜΗΣΙΜΟ , συμφωνα με τις κειμενες Πολεοδομικες διαταξεις και επιτρεπεται η δομηση του . Δεν υπαγεται δε στις διαταξεις του Ν.1337/83 και δεν εχει υποχρεωση εισφορας σε γη και χρημα .Στην περιοχη δε του ακινητου δεν εχει κυρωθει πραξη εφαρμογης του αρθρου 12 του Ν.1337/83 .

Ο Μηχανικος

ΙΩΑΝΝΗΣ ΣΤΑΜ. ΑΣΤΕΡΙΑΔΗΣ
ΔΙΠΛ. ΠΟΛΙΤΙΚΟΣ ΜΗΧΑΝΙΚΟΣ Α.Π.Θ.
ΜΕΛΟΣ ΤΕΕ. ΑΡΙΘΜΟΣ ΜΗΤΡΩΟΥ 56629
Α.Φ.Μ. 029148966 • Δ.Ο.Υ. ΣΚΟΠΕΛΟΥ
37003 ΣΚΟΠΕΛΟΣ - ΤΗΛ. 24240 22333,6932 224 100
email:yasteriadis@teemail.gr

ΕΡΓΟΔΟΤΗΣ : ΕΥΑΓΓΕΛΟΣ ΧΡ. ΛΕΜΟΝΗΣ

ΜΕΛΕΤΗ

ΟΡΙΖΟΝΤΙΟΓΡΑΦΙΚΗ &
ΥΨΟΜΕΤΡΙΚΗ
ΑΠΟΤΥΠΩΣΗ
ΑΓΡΟΤΕΜΑΧΙΟΥ
ΕΚΤΟΣ ΟΙΚΙΣΜΟΥ
ΣΚΟΠΕΛΟΥ

ΚΛΙΜΑΚΑ : 1:500 & 1:5000



1

ΤΟΠΟΓΡΑΦΙΚΟ ΔΙΑΓΡΑΜΜΑ

ΧΡΟΝΟΣ ΜΕΛΕΤΗΣ : ΙΟΥΛΙΟΣ 2016

ΘΕΣΗ : ΑΓΙΟΣ ΙΩΑΝΝΗΣ ΣΚΛΗΡΗ - Ν. ΣΚΟΠΕΛΟΣ

ΜΕΛΕΤΗΤΗΣ : ΙΩΑΝΝΗΣ ΣΤΑΜ. ΑΣΤΕΡΙΑΔΗΣ
ΠΟΛΙΤΙΚΟΣ ΜΗΧΑΝΙΚΟΣ

ΙΩΑΝΝΗΣ ΣΤΑΜ. ΑΣΤΕΡΙΑΔΗΣ
ΔΙΠΛ. ΠΟΛΙΤΙΚΟΣ ΜΗΧΑΝΙΚΟΣ Α.Π.Θ.
ΜΕΛΟΣ ΤΕΕ. ΑΡΙΘΜΟΣ ΜΗΤΡΩΟΥ 56629
Α.Φ.Μ. 029148966 • Δ.Ο.Υ. ΣΚΟΠΕΛΟΥ
37003 ΣΚΟΠΕΛΟΣ - ΤΗΛ. 24240 22333,6932 224 100
email:yasteriadis@teemail.gr

ΔΗΛΩΣΗ ΙΔΙΟΚΤΗΤΗ

ΔΗΛΩΝΩ ΥΠΕΥΘΥΝΑ ΟΤΙ ΤΑ ΟΡΙΑ ΠΟΥ ΥΠΕΔΕΙΞΑ ΣΤΟ ΜΗΧΑΝΙΚΟ κ. ΙΩΑΝΝΗ ΣΤΑΜ. ΑΣΤΕΡΙΑΔΗ ΤΑ ΟΠΟΙΑ ΚΑΙ ΥΛΟΠΟΙΗΣΕ ΚΑΤΑ ΤΗΝ ΠΑΡΑΠΑΝΩ ΤΟΠΟΓΡΑΦΙΚΗ ΑΠΟΤΥΠΩΣΗ, ΕΙΝΑΙ ΟΡΘΑ.

Ο ΙΔΙΟΚΤΗΤΗΣ

Λεμονής Ευάγγελος

ΘΕΩΡΗΣΗ :